

## Продовження додатка 19

Суміжними вважаються земельні ділянки, які безпосередньо примикають до загальної межі.

Забудованою площею земельної ділянки вважається площа, зайнята всіма будівлями. Забудованою слід уважати також площу під заглибленими (підземними) спорудами, під арками будинків.

Садом вважається частина земельної ділянки, зайнята плодовими насадженнями. Інші зелені насадження, у т.ч. газони, квітники, декоративні кущі та дерева, садом не вважаються.

Город на присадібній ділянці - частина земельної ділянки, зайнята городніми культурами.

Огорожа ділянки - тини, паркани, частокони, плоти, мурн та інше, повинна ставитися тільки на межах, визначених відповідними місцевими органами державної виконавчої влади.

Дитячі ігрові майданчики - частина земельної ділянки, обладнана пісочниками, тінвовими грибокми, гоїдалікми, драбінкми, качалкми, гірками тощо.

Міця відпочинку - частина земельної ділянки, обладнана альпійкми, перголами, тінвовими навісми із зелених насаджень тощо.

Квітники - частина земельної ділянки (серед газонів або окрема), на якій вирощують квіти за різноманітними композиціям, з викориснаням каміння (альпійські гірки), штучних водоймищ тощо.







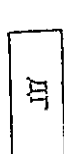





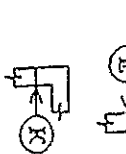
## ПІТОМА ВАГА

## КОНСТРУКТИВНИХ ЕЛЕМЕНТІВ ЗАХИСНИХ СПОРУД. ЗБУДОВАНИХ ЗА ТИПОВИМИ ПРОЕКТАМИ З УНІФІКОВАНИХ СЕРІЙНИХ КОНСТРУКЦІЙ

№ з/п	Конструктивні елементи споруди	Серія У-01-01 (балочна)		Серія У-01-02 (безбалочна)	
		для волонасичених ґрунтів	для сухих ґрунтів	для волонасичених ґрунтів	для сухих ґрунтів
1	Фундаменти, днище	25	19	25	18
2	Стіни і перегородки, колони, капітелі	15	16	16	17
3	Покриття (балки, збірні та монолітні конструкції)	12	12	11	12
4	Захищені входи і виходи, павільйони	19	23	20	23
5	Двері	2	2	2	2
6	Підлоги	5	6	5	6
7	Опалення, вентиляція	9	10	9	10
8	Водопостачання, каналізація	3	2	3	2
9	ДЕС з трубопроводами	3	3	3	3
10	Електросилове обладнання, електроосвітлення	2	2	2	2
11	Інше (вентиляційні шахти, фундаменти під обладнання, вводи мереж, слабкострумні мережі, автоматика, засоби пожежогасіння)	5	5	4	5
	Разом	100	100	100	100

Додаток 21  
 до Інструкції про порядок  
 проведення технічної інвентаризації  
 об'єктів нерухомого майна  
 (пункт 24 Глави 2 Розділу III)

ОСНОВНІ УМОВНІ ПОЗНАЧЕННЯ  
 САНИТАРНО-ТЕХНІЧНИХ СИСТЕМ ТА СПЕЦІАЛЬНОГО ПИЖЕНЕРНОГО  
 ОБЛАДНАННЯ ЗАХИСНИХ СПОРУД ПИВЛІЛЬНОЇ ОБОРОНИ (ПІВЛІЛЬНОГО  
 ЗАХИСТУ)

-  - двері (ставень) захисно-герметичні
-  - двері (ставень) герметичні
-  - колонка із фільтрів-поглиначів:
-  - електричний вентилятор
-  - клапан надлишкового тиску
-  - протиповибуховий пристрій
-  - дизель-генератор (фундамент у плані)
-  - ємкість аварійного запасу води
-  - фекальний резервуар
-  - місце вводу тепломережі.
-  - місце вводу водопостачання
-  - місце вводу електромережі
-  - місце виводу каналізації

Додаток 22  
 до Інструкції про порядок  
 проведення технічної інвентаризації  
 об'єктів нерухомого майна  
 (пункт 26 Глави 2 Розділу III)

\_\_\_\_\_ (найменування суб'єкта  
 господарювання)  
 «\_\_\_» \_\_\_\_\_ 20\_\_ року  
 № \_\_\_\_\_

ДОВІДКА

Щодо показників на житловий, громадський чи виробничий будинок,  
 господарські будівлі, захисні споруди

за адресою: \_\_\_\_\_  
 вулиця (провулок, площа) \_\_\_\_\_  
 № \_\_\_\_\_, районі \_\_\_\_\_  
 у місті (селі, селищі) \_\_\_\_\_

Встановлено: \_\_\_\_\_  
 по житловому будинку літер «\_\_\_»

Таблиця 1

Показники	Одиниця виміру	За проектом	Фактично
Загальна площа квартири	м <sup>2</sup>		
Кількість поверхів	шт.		
Загальний будівельний об'єм	м <sup>3</sup>		
У т.ч. підземна частина	м <sup>3</sup>		
Площа будованих, вбудовано-прибудованих та прибудованих приміщень	м <sup>2</sup>		

Таблиця 2

Типи квартир	За проектом		Фактично	
	кількість квартир	площа квартир (м <sup>2</sup> )	кількість квартир	площа квартир (м <sup>2</sup> )
Однокімнатні				
Двокімнатні				
Трикімнатні				
Чотирикімнатні і більше				
Усього квартир				

по громадському (виробничому) будинку, захисній споруді літер «\_\_\_»

Продовження додатка 22

Таблиця 3

Показники	Одиниця виміру	За проектом	Фактично
Загальна площа приміщень	м <sup>2</sup>		
Площа приміщень	м <sup>2</sup>		
Будівельний об'єм будинку	м <sup>3</sup>		
У т. ч. підземна частина	м <sup>3</sup>		

по господарських будівлях літер « \_\_\_\_\_ »

Таблиця 4

Показники	Одиниця виміру	За проектом	Фактично
Площа основи (забудови)	м <sup>2</sup>		

Примітка: \_\_\_\_\_

Виконавець \_\_\_\_\_

(підпис, ПІБ)

Керівник суб'єкта господарювання \_\_\_\_\_ (підпис) \_\_\_\_\_ (ПІБ)  
М. П.

Додаток 23  
до Інструкції про порядок  
проведення технічної інвентаризації  
об'єктів нерухомого майна  
( пункт 30 Глави 2 Розділу III )

ФОРМА ПОВІДОМЛЕННЯ

Штамп суб'єкта  
господарювання  
Найменування органу державного  
архітектурно-будівельного контролю  
(органу місцевого самоврядування)

повідомляє,

(найменування суб'єкта господарювання)

що за адресою: вул. (пров. площа) \_\_\_\_\_,

будинок № \_\_\_\_\_

місто (селище, село) \_\_\_\_\_

Самочинно

збудовані \_\_\_\_\_ (найменування будинку та літер)

Додаток 24  
до Інструкції про порядок  
проведення технічної інвентаризації  
об'єктів нерухомого майна  
(пункт 38 Глави 2 Розділу III)

ДОВІДКА

про результати огляду об'єкта нерухомого майна

Видана \_\_\_\_\_  
(ПІБ фізичної чи назва юридичної особи)

для подання \_\_\_\_\_  
(нотаріусу, державному реєстратору, суду, гошпо)

про те, що після огляду об'єкта нерухомого майна за адресою: \_\_\_\_\_

станом на \_\_\_\_\_  
(дата огляду) встановлено, що він відповідає наступним

характеристикам:

Літера	Назва об'єкту (будівлі, споруди, квартири, приміщення)	Загальна площа	Житлова площа	Кількість житлових кімнат (для квартир в будинку квартирного типу)

Зміни в плануванні та складі об'єкта нерухомого майна відносно даних матеріалів  
технічної інвентаризації проведеної \_\_\_\_\_ не виявлено  
(виявлено).  
(дата проведення інвентаризації) (непотрібне  
закреслити)

Примітка: \_\_\_\_\_

Інвентаризаційна справа № \_\_\_\_\_

\_\_\_\_\_ (назва підприємства яке зберігає інвентаризаційну справу.

\_\_\_\_\_ адреса підприємства)

Виконавець \_\_\_\_\_ (підпис)  
ПІБ

Керівник підприємства \_\_\_\_\_ (підпис)  
ПІБ

« \_\_\_\_ » \_\_\_\_\_ 20\_\_ р.

Примітка: копія довідки підлягає так само інвентаризаційній справі об'єкта нерухомого майна