



УКРАЇНА

**КАМ'ЯНКА-БУЗЬКА МІСЬКА РАДА  
ЛЬВІВСЬКОЇ ОБЛАСТІ**

80400, м. Кам'янка-Бузька, вул. Шевченка, 2 тел.(03254) 2-45-96 E-mail: ms.kbmr@ukr.net

---

Від 28.05. 2019 року

№ 819/02-11


**Голові державної регуляторної  
служби України  
Ксенії Ляпіній**

Кам'янка-Бузька міська рада подає проект регуляторного акту «Про місцеві податки і збори на території Кам'янка-Бузької міської ради на 2020 рік» разом з аналізом його регуляторного впливу та експертним висновком постійної комісії з питань планування бюджету та фінансів, соціально-економічного розвитку об'єднаної територіальної громади для отримання пропозиції щодо удосконалення проекту регуляторного акта, відповідно до вимог, визначених Законом України «Про засади державної регуляторної політики у сфері господарської діяльності».

**Міський голова**

Вик.Л.Бойцун

**Олег Омелян**





УКРАЇНА

КАМ'ЯНКА-БУЗЬКА МІСЬКА РАДА  
ЛЬВІВСЬКОЇ ОБЛАСТІ

СЕСІЯ

VII

СКЛИКАННЯ

## ПРОЕКТ РІШЕННЯ

Від \_\_\_\_\_ 2019 р. №\_\_

м. Кам'янка-Бузька

**Про місцеві податки і збори  
на території Кам'янка-Бузької  
міської ради на 2020 рік**

Керуючись статтею 266, абзацами другим і третім пункту 284.1 статті 284 Податкового кодексу України, пунктом 24 частини першої статті 26 Закону України “Про місцеве самоврядування в Україні”, розглянувши подання фінансово-економічного відділу Кам'янка-Бузької міської ради, враховуючи рекомендації постійної комісії з питань планування бюджету та фінансів, соціально-економічного розвитку об'єднаної територіальної громади.

### **В И Р І Ш И Л А:**

**1. Встановити на території Кам'янка-Бузької міської ради земельний податок.**

1.1. Визначити, що платниками земельного податку є власники земельних ділянок, земельних часток (паїв), землекористувачі з урахуванням особливостей визначених п. 269.1. ст. 269 Податкового кодексу України.

1.2. Визначити, що об'єктом оподаткування є земельні ділянки, які перебувають у власності або користуванні та земельні частки (паї), які перебувають у власності з урахуванням особливостей визначених п. 270.1. ст. 270 Податкового кодексу України.

1.3. Базою оподаткування є нормативна грошова оцінка земельних ділянок, з урахуванням коефіцієнта індексації, визначеного відповідно до порядку, встановленого Податковим кодексом України; площа земельних ділянок, нормативну грошову оцінку яких не проведено.

1.4. База оподаткування розраховується з урахуванням пільг, передбачених ст. 281, ст. 282 Податкового кодексу України та встановлених окремими рішеннями міської ради відповідно до ст. 284 Податкового кодексу України.

1.5. Не підлягають оподаткуванню земельні ділянки, які визначені ст. 283 Податкового кодексу України враховуючи особливості застосування пільгового оподаткування відповідно до ст. 284 Податкового кодексу України.

1.6. Установити на території Кам'янка-Бузької міської ради:

1) **ставки земельного податку** згідно з додатком 1, в тому числі за земельні ділянки, які перебувають у постійному користуванні суб'єктів господарювання;

2) **пільги** для фізичних та юридичних осіб, надані відповідно до пункту 284.1 статті 284 Податкового кодексу України, за переліком згідно з додатком 2.

1.7. Пільги щодо сплати земельного податку для фізичних та юридичних осіб, земельні ділянки, які не підлягають оподаткуванню земельним податком, визначені ст.281, 282, 283 Податкового кодексу України та цим рішенням.

1.8. Базовий податковий (звітний) період дорівнює календарному року.

1.9. Обчислення суми податку здійснюється відповідно до Порядку, визначеному ст. 286 Податкового кодексу України.

## **2. Встановити на території Кам'янка-Бузької міської ради податок на нерухоме майно, відмінне від земельної ділянки.**

2.1. Визначити об'єкт оподаткування, платників податку, податковий період та інші обов'язкові елементи податку на нерухоме майно відмінне від земельної ділянки, згідно зі ст. 266 Податкового кодексу України.

2.2. База оподаткування об'єкта/об'єктів житлової нерухомості, в тому числі їх часток, що перебувають у власності фізичної особи платника податку, зменшується:

- а) для квартири/квартир незалежно від їх кількості - на 60 кв. метрів;
- б) для житлового будинку/будинків незалежно від їх кількості - на 120 кв. метрів;
- в) для різних типів об'єктів житлової нерухомості, в тому числі їх часток (у разі одночасного перебування у власності платника податку квартири/квартир та житлового будинку/будинків, у тому числі їх часток), - на 180 кв. метрів.

2.3. Не є об'єктом оподаткування нерухоме майно відмінне від земельної ділянки, згідно зі ст. 266.2.2 Податкового кодексу України.

2.4. Установити на території Кам'янка-Бузької міської ради:

1) **ставки податку на нерухоме майно, відмінне від земельної ділянки**, згідно з додатком 3;

2) **пільги** для фізичних та юридичних осіб, надані відповідно до підпункту 266.4.2 пункту 266.4 статті 266 Податкового кодексу України, за переліком згідно з додатком 4.

2.5. Базовий податковий (звітний) період дорівнює календарному року.

2.6. Обчислення суми податку здійснюється відповідно до Порядку, визначеному п. 266.7. та п. 266.8 ст. 266 Податкового кодексу України.

2.7. Податок сплачується в Порядку та в строки визначені п. 266.9. та п. 266.10 ст. 266 Податкового кодексу України.

2.8. Подання звітності відбувається відповідно до норм Податкового кодексу України.

## **3. Встановити на території Кам'янка-Бузької міської ради транспортний податок.**

3.1 Визначити, що транспортний податок на території Кам'янка-Бузької міської ради справляється у розмірі та в порядку, встановленому ст.267 Податкового кодексу України.

## **4. Встановити єдиний податок на території Кам'янка-Бузької міської ради.**

4.1. Ставки єдиного податку для платників першої групи встановлюються у відсотках (фіксовані ставки) до розміру прожиткового мінімуму для працездатних осіб, встановленого законом на 1 січня податкового (звітного) року (далі - прожитковий мінімум), другої групи - у відсотках (фіксовані ставки) до розміру мінімальної заробітної плати, встановленої законом на 1 січня податкового (звітного) року (далі - мінімальна заробітна плата), третьої групи - у відсотках до доходу (відсоткові ставки).

Встановити фіксовані ставки єдиного податку для фізичних осіб - підприємців, які здійснюють господарську діяльність, залежно від виду господарської діяльності, з розрахунку на календарний місяць:

- для першої групи платників єдиного податку – **10 відсотків** розміру прожиткового мінімуму для працездатних осіб;

- для другої групи платників єдиного податку- **10 відсотків** розміру мінімальної заробітної плати.

4.3. У разі здійснення платниками єдиного податку першої та другої груп кількох видів господарської діяльності застосовується максимальний розмір ставки єдиного податку, встановлений для таких видів господарської діяльності.

4.4. У разі здійснення платниками єдиного податку першої та другої груп господарської діяльності на територіях більш як однієї сільської, селищної, міської ради або ради об'єднаних територіальних громад, що створені згідно із законом та перспективним планом формування території громад, застосовується максимальний розмір ставки єдиного податку, встановлений ст.293 Податкового кодексу України для відповідної групи таких платників єдиного податку.

4.5. База та об'єкт оподаткування, особливості застосування ставок, податковий період та інші обов'язкові елементи єдиного податку визначаються згідно із главою 1 розділу XIV Податкового кодексу України.

**5.Встановити для пива, алкогольних напоїв, тютюнових виробів, тютюну та промислових замінників тютюну, реалізованих відповідно до підпункту 213.1.9. п.213,1 ст.213 Податкового кодексу, ставку акцизного податку у розмірі 5 відсотків .**

**6.Встановити на території Кам'янка-Бузької міської ради туристичний збір.**

6.1. Визначити, що платниками збору є громадяни України, іноземці, а також особи без громадянства, які прибувають на територію Кам'янка-Бузької міської ради, на якій діє рішення міської ради про встановлення туристичного збору, та отримують (споживають) послуги з тимчасового проживання (ночівлі) із зобов'язанням залишити місце перебування в зазначений строк.

6.2.Платниками збору не можуть бути особи, які:

а) постійно проживають, у тому числі на умовах договорів найму, на території Кам'янка-Бузької міської ради, якою встановлено такий збір;

б) особи, які прибули у відрядження;

в) інваліди, діти-інваліди та особи, що супроводжують інвалідів I групи або дітей-інвалідів (не більше одного супроводжуючого);

г) ветерани війни( в т.ч. учасники АТО);

г) учасники ліквідації наслідків аварії на Чорнобильській АЕС;

д) особи, які прибули за путівками(курсівками) в санаторії та пансіонати;

е) діти віком до 18 років;

є) дитячі лікувально-профілактичні, фізкультурно-оздоровчі та санаторно-курортні заклади.

6.3. Ставка збору встановлюється за кожен добу тимчасового розміщення особи у місцях проживання (ночівлі), визначених підпунктом 268.5.1 пункту 268.5 Податкового кодексу, у розмірі 0,5 відсотка - для внутрішнього туризму та 5 відсотків - для в'їзного туризму від розміру мінімальної заробітної плати, встановленої законом на 1 січня звітного (податкового) року, для однієї особи за одну добу тимчасового розміщення.

6.4.Базою справляння збору є загальна кількість днів тимчасового розміщення у місцях проживання (ночівлі), визначених підпунктом 268.5.1 пункту 268.5. Податкового кодексу.

6.5.Базовий податковий (звітний) період дорівнює календарному кварталу.


7. Всі питання не врегульовані цим рішенням регулюються відповідно до норм Податкового кодексу України та діючих нормативно-правових актів.

8. Рішення набирає чинності з 01.01.2020 року.

9. Загальному відділу (О. Мазурок) забезпечити направлення копії цього рішення ГУ ДФС у Львівській області та оприлюднити рішення в засобах масової інформації (газеті «Життя і Слово») та на офіційному сайті Кам'янка-Бузької міської ради.

10. Контроль за виконанням даного рішення покласти на постійну комісію Кам'янка-Бузької міської ради з питань планування бюджету та фінансів, соціально-економічного розвитку об'єднаної територіальної громади (Шпик О.П.).

**Міський голова**



**О.Омелян**

## СТАВКИ земельного податку

Ставки встановлюються на 2020 рік та вводяться в дію з 01 січня 2020 року.

1. Адміністративно-територіальні одиниці або населені пункти, або території об'єднаних територіальних громад, на які поширюється дія рішення ради:

Код області	Код району	Код згідно з КОАТУУ	Найменування адміністративно-територіальної одиниці або населеного пункту, або території об'єднаної територіальної громади
46	46221	4622110100	<b>м. Кам'янка-Бузька</b>
46	46221	4622110101	<b>с. Забужжя</b>
46	46221	4622110103	<b>с. Тадані</b>

Вид цільового призначення земель		Ставки податку (відсотків нормативної грошової оцінки)			
		за земельні ділянки, нормативну грошову оцінку яких проведено (незалежно від місцезнаходження)		за земельні ділянки за межами населених пунктів, нормативну грошову оцінку яких не проведено	
код	найменування	для юридичних осіб	для фізичних осіб	для юридичних осіб	для фізичних осіб
01	Землі сільськогосподарського призначення				
01.01	Для ведення товарного сільськогосподарського виробництва	0,6	0,6	0,6	0,6
01.02	Для ведення фермерського господарства	0,6	0,6	0,6	0,6
01.03	Для ведення особистого селянського господарства	0,6	0,6	0,6	0,6
01.04	Для ведення підсобного сільського господарства	0,6	0,6	0,6	0,6
01.05	Для індивідуального садівництва	0,6	0,6	0,6	0,6
01.06	Для колективного садівництва	0,6	0,6	0,6	0,6
01.07	Для городництва	0,6	0,6	0,6	0,6
01.08	Для сінокосіння і випасання худоби	0,6	0,6	0,6	0,6
01.09	Для дослідних і навчальних цілей	0,3	0,3	0,3	0,3

Вид цільового призначення земель		Ставки податку (відсотків нормативної грошової оцінки)			
		за земельні ділянки, нормативну грошову оцінку яких проведено (незалежно від місцезнаходження)		за земельні ділянки за межами населених пунктів, нормативну грошову оцінку яких не проведено	
код	найменування	для юридичних осіб	для фізичних осіб	для юридичних осіб	для фізичних осіб
01.10	Для пропаганди передового досвіду ведення сільського господарства	1	1	1	1
01.11	Для надання послуг у сільському господарстві	1	1	1	1
01.12	Для розміщення інфраструктури оптових ринків сільськогосподарської продукції	1	1	1	1
01.13	Для іншого сільськогосподарського призначення	6	6	6	6
01.14	Для цілей підрозділів 01.01-01.13 та для збереження та використання земель природно-заповідного фонду	-	-	-	-
02	Землі житлової забудови				
02.01	Для будівництва і обслуговування житлового будинку, господарських будівель і споруд (присадибна ділянка)	1	0,1	-	-
02.02	Для колективного житлового будівництва	1	0,1	-	-
02.03	Для будівництва і обслуговування багатоквартирного житлового будинку	1	0,1	-	-
02.04	Для будівництва і обслуговування будівель тимчасового проживання	1	0,1	-	-
02.05	Для будівництва індивідуальних гаражів	1	0,1	-	-
02.06	Для колективного гаражного будівництва	1	0,1	-	-
02.07	Для іншої житлової забудови	1	0,1	-	-
02.08	Для цілей підрозділів 02.01-02.07 та для збереження та використання земель природно-заповідного фонду	-	-	-	-
03	Землі громадської забудови				
03.01	Для будівництва та обслуговування будівель органів державної влади та місцевого самоврядування	1	1	-	-
03.02	Для будівництва та обслуговування будівель закладів освіти	1	1	-	-

Вид цільового призначення земель		Ставки податку (відсотків нормативної грошової оцінки)			
		за земельні ділянки, нормативну грошову оцінку яких проведено (незалежно від місцезнаходження)		за земельні ділянки за межами населених пунктів, нормативну грошову оцінку яких не проведено	
код	найменування	для юридичних осіб	для фізичних осіб	для юридичних осіб	для фізичних осіб
03.03	Для будівництва та обслуговування будівель закладів охорони здоров'я та соціальної допомоги	1	1	-	-
03.04	Для будівництва та обслуговування будівель громадських та релігійних організацій	1	1	-	-
03.05	Для будівництва та обслуговування будівель закладів культурно-просвітницького обслуговування	1	1	-	-
03.06	Для будівництва та обслуговування будівель екстериторіальних організацій та органів	1	1	-	-
03.07	Для будівництва та обслуговування будівель торгівлі	2	2	-	-
03.08	Для будівництва та обслуговування об'єктів туристичної інфраструктури та закладів громадського харчування	2	2	-	-
03.09	Для будівництва та обслуговування будівель кредитно-фінансових установ	2	2	-	-
03.10	Для будівництва та обслуговування будівель ринкової інфраструктури	2	2	-	-
03.11	Для будівництва та обслуговування будівель і споруд закладів науки	1	1	-	-
03.12	Для будівництва та обслуговування будівель закладів комунального обслуговування	1	1	-	-
03.13	Для будівництва та обслуговування будівель закладів побутового обслуговування	1	1	-	-
03.14	Для розміщення та постійної діяльності органів ДСНС	1	1	-	-
03.15	Для будівництва та обслуговування інших будівель громадської забудови	2	2	-	-
03.16	Для цілей підрозділів 03.01-03.15 та для збереження та використання земель природно-заповідного фонду	-	-	-	-
04	Землі природно-заповідного фонду				



Вид цільового призначення земель		Ставки податку (відсотків нормативної грошової оцінки)			
		за земельні ділянки, нормативну грошову оцінку яких проведено (незалежно від місцезнаходження)		за земельні ділянки за межами населених пунктів, нормативну грошову оцінку яких не проведено	
код	найменування	для юридичних осіб	для фізичних осіб	для юридичних осіб	для фізичних осіб
04.01	Для збереження та використання біосферних заповідників	-	-	-	-
04.02	Для збереження та використання природних заповідників	-	-	-	-
04.03	Для збереження та використання національних природних парків	-	-	-	-
04.04	Для збереження та використання ботанічних садів	-	-	-	-
04.05	Для збереження та використання зоологічних парків	-	-	-	-
04.06	Для збереження та використання дендрологічних парків	-	-	-	-
04.07	Для збереження та використання парків - пам'яток садово-паркового мистецтва	1	-	-	-
04.08	Для збереження та використання заказників	-	-	-	-
04.09	Для збереження та використання заповідних урочищ	-	-	-	-
04.10	Для збереження та використання пам'яток природи	-	-	-	-
04.11	Для збереження та використання регіональних ландшафтних парків	-	-	-	-
05	Землі іншого природоохоронного призначення				
06	Землі оздоровчого призначення (землі, що мають природні лікувальні властивості, які використовуються або можуть використовуватися для профілактики захворювань і лікування людей)				
06.01	Для будівництва і обслуговування санаторно-оздоровчих закладів	-	-	-	-
06.02	Для розробки родовищ природних лікувальних ресурсів	-	-	-	-
06.03	Для інших оздоровчих цілей	-	-	-	-
06.04	Для цілей підрозділів 06.01-06.03 та для збереження та використання земель природно-заповідного фонду	-	-	-	-
07	Землі рекреаційного призначення				
07.01	Для будівництва та обслуговування об'єктів рекреаційного призначення	1	1	-	-

Вид цільового призначення земель		Ставки податку (відсотків нормативної грошової оцінки)			
		за земельні ділянки, нормативну грошову оцінку яких проведено (незалежно від місцезнаходження)		за земельні ділянки за межами населених пунктів, нормативну грошову оцінку яких не проведено	
код	найменування	для юридичних осіб	для фізичних осіб	для юридичних осіб	для фізичних осіб
07.02	Для будівництва та обслуговування об'єктів фізичної культури і спорту	0,5	0,5	-	-
07.03	Для індивідуального дачного будівництва	1	0,1	-	-
07.04	Для колективного дачного будівництва	1	0,1	-	-
07.05	Для цілей підрозділів 07.01-07.04 та для збереження та використання земель природно-заповідного фонду	-	-	-	-
08	Землі історико-культурного призначення				
08.01	Для забезпечення охорони об'єктів культурної спадщини	0,1	0,1	1	0,1
08.02	Для розміщення та обслуговування музейних закладів	0,1	0,1	1	0,1
08.03	Для іншого історико-культурного призначення	0,1	0,1	1	0,1
08.04	Для цілей підрозділів 08.01-08.03 та для збереження та використання земель природно-заповідного фонду	-	-	-	-
09	Землі лісгосподарського призначення				
09.01	Для ведення лісового господарства і пов'язаних з ним послуг	4	2	4	2
09.02	Для іншого лісгосподарського призначення	4	2	4	2
09.03	Для цілей підрозділів 09.01-09.02 та для збереження та використання земель природно-заповідного фонду	-	-	-	-
10	Землі водного фонду				
10.01	Для експлуатації та догляду за водними об'єктами	4	2	4	2
10.02	Для облаштування та догляду за прибережними захисними смугами	4	2	4	2
10.03	Для експлуатації та догляду за смугами відведення	4	2	4	2
10.04	Для експлуатації та догляду за гідротехнічними, іншими водогосподарськими спорудами і каналами	4	2	4	2
10.05	Для догляду за береговими смугами	-	-	-	-

Вид цільового призначення земель		Ставки податку (відсотків нормативної грошової оцінки)			
		за земельні ділянки, нормативну грошову оцінку яких проведено (незалежно від місцезнаходження)		за земельні ділянки за межами населених пунктів, нормативну грошову оцінку яких не проведено	
код	найменування	для юридичних осіб	для фізичних осіб	для юридичних осіб	для фізичних осіб
	водних шляхів -				
10.06	Для сінокосіння	1	1	1	1
10.07	Для рибогосподарських потреб	4	4	4	4
10.08	Для культурно-оздоровчих потреб, рекреаційних, спортивних і туристичних цілей	1	0,1	1	0,1
10.09	Для проведення науково-дослідних робіт	1	0,1	1	0,1
10.10	Для будівництва та експлуатації гідротехнічних, гідрометричних та лінійних споруд	1	0,1	1	0,1
10.11	Для будівництва та експлуатації санаторіїв та інших лікувально-оздоровчих закладів у межах прибережних захисних смуг морів, морських заток і лиманів	-	-	-	-
10.12	Для цілей підрозділів 10.01-10.11 та для збереження та використання земель природно-заповідного фонду	-	-	-	-
11	Землі промисловості				
11.01	Для розміщення та експлуатації основних, підсобних і допоміжних будівель та споруд підприємствами, що пов'язані з користуванням надрами	2	-	2	-
11.02	Для розміщення та експлуатації основних, підсобних і допоміжних будівель та споруд підприємств переробної, машинобудівної та іншої промисловості	5	1	5	1
11.03	Для розміщення та експлуатації основних, підсобних і допоміжних будівель та споруд будівельних організацій та підприємств	5	-	5	-
11.04	Для розміщення та експлуатації основних, підсобних і допоміжних будівель та споруд технічної інфраструктури (виробництва та розподілення газу, постачання пари та гарячої води, збирання, очищення та розподілення води)	2	-	5	-
11.05	Для цілей підрозділів 11.01-11.04 та для збереження та використання земель	-	-	-	-

Вид цільового призначення земель		Ставки податку (відсотків нормативної грошової оцінки)			
		за земельні ділянки, нормативну грошову оцінку яких проведено (незалежно від місцезнаходження)		за земельні ділянки за межами населених пунктів, нормативну грошову оцінку яких не проведено	
код	найменування	для юридичних осіб	для фізичних осіб	для юридичних осіб	для фізичних осіб
	природно-заповідного фонду				
12	Землі транспорту				
12.01	Для розміщення та експлуатації будівель і споруд залізничного транспорту	2	-	5	-
12.02	Для розміщення та експлуатації будівель і споруд морського транспорту	-	-	-	-
12.03	Для розміщення та експлуатації будівель і споруд річкового транспорту	-	-	-	-
12.04	Для розміщення та експлуатації будівель і споруд автомобільного транспорту та дорожнього господарства	1,5		5	
12.05	Для розміщення та експлуатації будівель і споруд авіаційного транспорту	-	-	-	-
12.06	Для розміщення та експлуатації об'єктів трубопровідного транспорту	2		5	
12.07	Для розміщення та експлуатації будівель і споруд міського електротранспорту	-	-	-	-
12.08	Для розміщення та експлуатації будівель і споруд додаткових транспортних послуг та допоміжних операцій	2	-	5	-
12.09	Для розміщення та експлуатації будівель і споруд іншого наземного транспорту	2	-	5	-
12.10	Для цілей підрозділів 12.01-12.09 та для збереження та використання земель природно-заповідного фонду	-	-	-	-
13	Землі зв'язку				
13.01	Для розміщення та експлуатації об'єктів і споруд телекомунікацій	2	-	5	-
13.02	Для розміщення та експлуатації будівель та споруд об'єктів поштового зв'язку	2	-	5	-
13.03	Для розміщення та експлуатації інших технічних засобів зв'язку	2	-	5	-
13.04	Для цілей підрозділів 13.01-13.03, 13.05 та для збереження та використання земель природно-заповідного фонду	-	-	-	-
14	Землі енергетики				

Вид цільового призначення земель		Ставки податку (відсотків нормативної грошової оцінки)			
		за земельні ділянки, нормативну грошову оцінку яких проведено (незалежно від місцезнаходження)		за земельні ділянки за межами населених пунктів, нормативну грошову оцінку яких не проведено	
код	найменування	для юридичних осіб	для фізичних осіб	для юридичних осіб	для фізичних осіб
14.01	Для розміщення, будівництва, експлуатації та обслуговування будівель і споруд об'єктів енергогенеруючих підприємств, установ і організацій	2	-	3	-
14.02	Для розміщення, будівництва, експлуатації та обслуговування будівель і споруд об'єктів передачі електричної та теплової енергії	2	-	3	-
14.03	Для цілей підрозділів 14.01-14.02 та для збереження та використання земель природно-заповідного фонду	-	-	-	-
15	Землі оборони				
15.01	Для розміщення та постійної діяльності Збройних Сил	3	-	5	-
15.02	Для розміщення та постійної діяльності військових частин (підрозділів) Національної гвардії	3	-	5	-
15.03	Для розміщення та постійної діяльності Держприкордонслужби	3	-	5	-
15.04	Для розміщення та постійної діяльності СБУ	3	-	5	-
15.05	Для розміщення та постійної діяльності Держспецтрансслужби	3	-	5	-
15.06	Для розміщення та постійної діяльності Служби зовнішньої розвідки	3	-	5	--
15.07	Для розміщення та постійної діяльності інших, утворених відповідно до законів, військових формувань	3	-	5	-
15.08	Для цілей підрозділів 15.01-15.07 та для збереження та використання земель природно-заповідного фонду	-	-	-	-
16	Землі запасу	1	-	5	-
17	Землі резервного фонду	1	-	5	-
18	Землі загального користування	1	-	5	-
19	Для цілей підрозділів 16-18 та для збереження та використання земель природно-заповідного фонду	-	-	-	-

2. Адміністративно-територіальні одиниці або населені пункти, або території об'єднаних територіальних громад, на які поширюється дія рішення ради:

Код області	Код району	Код згідно з КОАТУУ	Найменування адміністративно-територіальної одиниці або населеного пункту, або території об'єднаної територіальної громади
46	46221	4622180801	<b>с. Батятичі</b>
46	46221	4622180802	<b>с. Липники</b>

Вид цільового призначення земель		Ставки податку (відсотків нормативної грошової оцінки)			
		за земельні ділянки, нормативну грошову оцінку яких проведено (незалежно від місцезнаходження)		за земельні ділянки за межами населених пунктів, нормативну грошову оцінку яких не проведено	
код	найменування	для юридичних осіб	для фізичних осіб	для юридичних осіб	для фізичних осіб
01	Землі сільськогосподарського призначення				
01.01	Для ведення товарного сільськогосподарського виробництва	0,6	0,6	0,6	0,6
01.02	Для ведення фермерського господарства	0,6	0,6	0,6	0,6
01.03	Для ведення особистого селянського господарства	0,6	0,6	0,6	0,6
01.04	Для ведення підсобного сільського господарства	0,6	0,6	0,6	0,6
01.05	Для індивідуального садівництва	0,6	0,6	0,6	0,6
01.06	Для колективного садівництва	0,6	0,6	0,6	0,6
01.07	Для городництва	0,6	0,6	0,6	0,6
01.08	Для сінокосіння і випасання худоби	0,6	0,6	0,6	0,6
01.09	Для дослідних і навчальних цілей	0,3	0,3	0,3	0,3
01.10	Для пропаганди передового досвіду ведення сільського господарства	0,4	0,4	0,4	0,4
01.11	Для надання послуг у сільському господарстві	0,4	0,4	0,4	0,4
01.12	Для розміщення інфраструктури оптових ринків сільськогосподарської продукції	0,4	0,4	0,4	0,4
01.13	Для іншого сільськогосподарського призначення	6	6	6	6
01.14	Для цілей підрозділів 01.01-01.13 та для	-	-	-	-

Вид цільового призначення земель		Ставки податку (відсотків нормативної грошової оцінки)			
		за земельні ділянки, нормативну грошову оцінку яких проведено (незалежно від місцезнаходження)		за земельні ділянки за межами населених пунктів, нормативну грошову оцінку яких не проведено	
код	найменування	для юридичних осіб	для фізичних осіб	для юридичних осіб	для фізичних осіб
	збереження та використання земель природно-заповідного фонду				
02	Землі житлової забудови				
02.01	Для будівництва і обслуговування житлового будинку, господарських будівель і споруд (присадибна ділянка)	1	0,08	-	-
02.02	Для колективного житлового будівництва	1	0,08	-	-
02.03	Для будівництва і обслуговування багатоквартирного житлового будинку	1	0,08	-	-
02.04	Для будівництва і обслуговування будівель тимчасового проживання	1	0,08	-	-
02.05	Для будівництва індивідуальних гаражів	1	0,08	-	-
02.06	Для колективного гаражного будівництва	1	0,08	-	-
02.07	Для іншої житлової забудови	1	0,08	-	-
02.08	Для цілей підрозділів 02.01-02.07 та для збереження та використання земель природно-заповідного фонду	-	-	-	-
03	Землі громадської забудови				
03.01	Для будівництва та обслуговування будівель органів державної влади та місцевого самоврядування	1	1	-	-
03.02	Для будівництва та обслуговування будівель закладів освіти	1	1	-	-
03.03	Для будівництва та обслуговування будівель закладів охорони здоров'я та соціальної допомоги	1	1	-	-
03.04	Для будівництва та обслуговування будівель громадських та релігійних організацій	1	1	-	-
03.05	Для будівництва та обслуговування будівель закладів культурно-просвітницького обслуговування	1	1	-	-

Вид цільового призначення земель		Ставки податку (відсотків нормативної грошової оцінки)			
		за земельні ділянки, нормативну грошову оцінку яких проведено (незалежно від місцезнаходження)		за земельні ділянки за межами населених пунктів, нормативну грошову оцінку яких не проведено	
код	найменування	для юридичних осіб	для фізичних осіб	для юридичних осіб	для фізичних осіб
03.06	Для будівництва та обслуговування будівель екстериторіальних організацій та органів	1	1	-	-
03.07	Для будівництва та обслуговування будівель торгівлі	2	2	-	-
03.08	Для будівництва та обслуговування об'єктів туристичної інфраструктури та закладів громадського харчування	2	2	-	-
03.09	Для будівництва та обслуговування будівель кредитно-фінансових установ	2	2	-	-
03.10	Для будівництва та обслуговування будівель ринкової інфраструктури	2	2	-	-
03.11	Для будівництва та обслуговування будівель і споруд закладів науки	1	1	-	-
03.12	Для будівництва та обслуговування будівель закладів комунального обслуговування	1	1	-	-
03.13	Для будівництва та обслуговування будівель закладів побутового обслуговування	1	1	-	-
03.14	Для розміщення та постійної діяльності органів ДСНС	1	1	-	-
03.15	Для будівництва та обслуговування інших будівель громадської забудови	2	2	-	-
03.16	Для цілей підрозділів 03.01-03.15 та для збереження та використання земель природно-заповідного фонду	-	-	-	-
04	Землі природно-заповідного фонду				
04.01	Для збереження та використання біосферних заповідників	-	-	-	-
04.02	Для збереження та використання природних заповідників	-	-	-	-
04.03	Для збереження та використання національних природних парків	-	-	-	-
04.04	Для збереження та використання ботанічних садів	-	-	-	-
04.05	Для збереження та використання	-	-	-	-



Вид цільового призначення земель		Ставки податку (відсотків нормативної грошової оцінки)			
		за земельні ділянки, нормативну грошову оцінку яких проведено (незалежно від місцезнаходження)		за земельні ділянки за межами населених пунктів, нормативну грошову оцінку яких не проведено	
код	найменування	для юридичних осіб	для фізичних осіб	для юридичних осіб	для фізичних осіб
	зоологічних парків				
04.06	Для збереження та використання дендрологічних парків	-	-	-	-
04.07	Для збереження та використання парків - пам'яток садово-паркового мистецтва	1	-	-	-
04.08	Для збереження та використання заказників	-	-	-	-
04.09	Для збереження та використання заповідних урочищ	-	-	-	-
04.10	Для збереження та використання пам'яток природи	-	-	-	-
04.11	Для збереження та використання регіональних ландшафтних парків	-	-	-	-
05	Землі іншого природоохоронного призначення				
06	Землі оздоровчого призначення (землі, що мають природні лікувальні властивості, які використовуються або можуть використовуватися для профілактики захворювань і лікування людей)				
06.01	Для будівництва і обслуговування санаторно-оздоровчих закладів	-	-	-	-
06.02	Для розробки родовищ природних лікувальних ресурсів	-	-	-	-
06.03	Для інших оздоровчих цілей	-	-	-	-
06.04	Для цілей підрозділів 06.01-06.03 та для збереження та використання земель природно-заповідного фонду	-	-	-	-
07	Землі рекреаційного призначення				
07.01	Для будівництва та обслуговування об'єктів рекреаційного призначення	1	1	-	-
07.02	Для будівництва та обслуговування об'єктів фізичної культури і спорту	0,5	0,5	-	-
07.03	Для індивідуального дачного будівництва	1	0,1	-	-
07.04	Для колективного дачного будівництва	1	0,1	-	-
07.05	Для цілей підрозділів 07.01-07.04 та для збереження та використання земель природно-заповідного фонду	-	-	-	-
08	Землі історико-культурного призначення				

Вид цільового призначення земель		Ставки податку (відсотків нормативної грошової оцінки)			
		за земельні ділянки, нормативну грошову оцінку яких проведено (незалежно від місцезнаходження)		за земельні ділянки за межами населених пунктів, нормативну грошову оцінку яких не проведено	
код	найменування	для юридичних осіб	для фізичних осіб	для юридичних осіб	для фізичних осіб
08.01	Для забезпечення охорони об'єктів культурної спадщини	0,1	0,1	1	0,1
08.02	Для розміщення та обслуговування музейних закладів	0,1	0,1	1	0,1
08.03	Для іншого історико-культурного призначення	0,1	0,1	1	0,1
08.04	Для цілей підрозділів 08.01-08.03 та для збереження та використання земель природно-заповідного фонду	-	-	-	-
09	Землі лісогосподарського призначення				
09.01	Для ведення лісового господарства і пов'язаних з ним послуг	4	2	4	2
09.02	Для іншого лісогосподарського призначення	4	2	4	2
09.03	Для цілей підрозділів 09.01-09.02 та для збереження та використання земель природно-заповідного фонду	-	-	-	-
10	Землі водного фонду				
10.01	Для експлуатації та догляду за водними об'єктами	4	2	4	2
10.02	Для облаштування та догляду за прибережними захисними смугами	4	2	4	2
10.03	Для експлуатації та догляду за смугами відведення	4	2	4	2
10.04	Для експлуатації та догляду за гідротехнічними, іншими водогосподарськими спорудами і каналами	4	2	4	2
10.05	Для догляду за береговими смугами водних шляхів -	-	-	-	-
10.06	Для сінокосіння	1	1	1	1
10.07	Для рибогосподарських потреб	4	4	4	4
10.08	Для культурно-оздоровчих потреб, рекреаційних, спортивних і туристичних цілей	1	0,1	1	0,1
10.09	Для проведення науково-дослідних робіт	1	0,1	1	0,1
10.10	Для будівництва та експлуатації	1	0,1	1	0,1

Вид цільового призначення земель		Ставки податку (відсотків нормативної грошової оцінки)			
		за земельні ділянки, нормативну грошову оцінку яких проведено (незалежно від місцезнаходження)		за земельні ділянки за межами населених пунктів, нормативну грошову оцінку яких не проведено	
код	найменування	для юридичних осіб	для фізичних осіб	для юридичних осіб	для фізичних осіб
	гідротехнічних, гідрометричних та лінійних споруд				
10.11	Для будівництва та експлуатації санаторіїв та інших лікувально-оздоровчих закладів у межах прибережних захисних смуг морів, морських заток і лиманів	-	-	-	-
10.12	Для цілей підрозділів 10.01-10.11 та для збереження та використання земель природно-заповідного фонду	-	-	-	-
11	Землі промисловості				
11.01	Для розміщення та експлуатації основних, підсобних і допоміжних будівель та споруд підприємствами, що пов'язані з користуванням надрами	2	-	2	-
11.02	Для розміщення та експлуатації основних, підсобних і допоміжних будівель та споруд підприємств переробної, машинобудівної та іншої промисловості	5	1	5	1
11.03	Для розміщення та експлуатації основних, підсобних і допоміжних будівель та споруд будівельних організацій та підприємств	5	-	5	-
11.04	Для розміщення та експлуатації основних, підсобних і допоміжних будівель та споруд технічної інфраструктури (виробництва та розподілення газу, постачання пари та гарячої води, збирання, очищення та розподілення води)	2	-	5	-
11.05	Для цілей підрозділів 11.01-11.04 та для збереження та використання земель природно-заповідного фонду	-	-	-	-
12	Землі транспорту				
12.01	Для розміщення та експлуатації будівель і споруд залізничного транспорту	2	-	5	-
12.02	Для розміщення та експлуатації будівель і споруд морського транспорту	-	-	-	-
12.03	Для розміщення та експлуатації будівель і споруд річкового транспорту	-	-	-	-

Вид цільового призначення земель		Ставки податку (відсотків нормативної грошової оцінки)			
		за земельні ділянки, нормативну грошову оцінку яких проведено (незалежно від місцезнаходження)		за земельні ділянки за межами населених пунктів, нормативну грошову оцінку яких не проведено	
код	найменування	для юридичних осіб	для фізичних осіб	для юридичних осіб	для фізичних осіб
12.04	Для розміщення та експлуатації будівель і споруд автомобільного транспорту та дорожнього господарства	1,5		5	
12.05	Для розміщення та експлуатації будівель і споруд авіаційного транспорту	-	-	-	-
12.06	Для розміщення та експлуатації об'єктів трубопровідного транспорту	2		5	
12.07	Для розміщення та експлуатації будівель і споруд міського електротранспорту	-	-	-	-
12.08	Для розміщення та експлуатації будівель і споруд додаткових транспортних послуг та допоміжних операцій	2	-	5	-
12.09	Для розміщення та експлуатації будівель і споруд іншого наземного транспорту	2	-	5	-
12.10	Для цілей підрозділів 12.01-12.09 та для збереження та використання земель природно-заповідного фонду	-	-	-	-
13	Землі зв'язку				
13.01	Для розміщення та експлуатації об'єктів і споруд телекомунікацій	2	-	5	-
13.02	Для розміщення та експлуатації будівель та споруд об'єктів поштового зв'язку	2	-	5	-
13.03	Для розміщення та експлуатації інших технічних засобів зв'язку	2	-	5	-
13.04	Для цілей підрозділів 13.01-13.03, 13.05 та для збереження та використання земель природно-заповідного фонду	-	-	-	-
14	Землі енергетики				
14.01	Для розміщення, будівництва, експлуатації та обслуговування будівель і споруд об'єктів енергогенеруючих підприємств, установ і організацій	2	-	3	-
14.02	Для розміщення, будівництва, експлуатації та обслуговування будівель і споруд об'єктів передачі електричної та теплової енергії	2	-	3	-
14.03	Для цілей підрозділів 14.01-14.02 та для	-	-	-	-

Вид цільового призначення земель		Ставки податку (відсотків нормативної грошової оцінки)			
		за земельні ділянки, нормативну грошову оцінку яких проведено (незалежно від місцезнаходження)		за земельні ділянки за межами населених пунктів, нормативну грошову оцінку яких не проведено	
код	найменування	для юридичних осіб	для фізичних осіб	для юридичних осіб	для фізичних осіб
	збереження та використання земель природно-заповідного фонду				
15	Землі оборони				
15.01	Для розміщення та постійної діяльності Збройних Сил	3	-	5	-
15.02	Для розміщення та постійної діяльності військових частин (підрозділів) Національної гвардії	3	-	5	-
15.03	Для розміщення та постійної діяльності Держприкордонслужби	3	-	5	-
15.04	Для розміщення та постійної діяльності СБУ	3	-	5	-
15.05	Для розміщення та постійної діяльності Держспецтрансслужби	3	-	5	-
15.06	Для розміщення та постійної діяльності Служби зовнішньої розвідки	3	-	5	--
15.07	Для розміщення та постійної діяльності інших, утворених відповідно до законів, військових формувань	3	-	5	-
15.08	Для цілей підрозділів 15.01-15.07 та для збереження та використання земель природно-заповідного фонду	-	-	-	-
16	Землі запасу	1	-	5	-
17	Землі резервного фонду	1	-	5	-
18	Землі загального користування	1	-	5	-
19	Для цілей підрозділів 16-18 та для збереження та використання земель природно-заповідного фонду	-	-	-	-

3. Адміністративно-територіальні одиниці або населені пункти, або території об'єднаних територіальних громад, на які поширюється дія рішення ради:

Код області	Код району	Код згідно з КОАТУУ	Найменування адміністративно-територіальної одиниці або населеного пункту, або території об'єднаної територіальної громади
46	46221	4622183001	<b>с. Желдець</b>
46	46221	4622183002	<b>с. Верени</b>
46	46221	4622183003	<b>с. Високофедорівка</b>
46	46221	4622183004	<b>с. Воля Жовтанецька</b>
46	46221	4622183005	<b>с. Красічин</b>
46	46221	4622183006	<b>с. Мазярка</b>
46	46221	4622183007	<b>с. Сокіл</b>
46	46221	4622183501	<b>с. Зубів Міст</b>
46	46221	4622183503	<b>с. Грушка</b>
46	46221	4622183506	<b>с. Обидів</b>
46	46221	4622183507	<b>с. Рожанка</b>
46	46221	4622183509	<b>с. Ягідня</b>

Вид цільового призначення земель		Ставки податку (відсотків нормативної грошової оцінки)			
		за земельні ділянки, нормативну грошову оцінку яких проведено (незалежно від місцезнаходження)		за земельні ділянки за межами населених пунктів, нормативну грошову оцінку яких не проведено	
код	найменування	для юридичних осіб	для фізичних осіб	для юридичних осіб	для фізичних осіб
01	Землі сільськогосподарського призначення				
01.01	Для ведення товарного сільськогосподарського виробництва	0,6	0,6	0,6	0,6
01.02	Для ведення фермерського господарства	0,6	0,6	0,6	0,6
01.03	Для ведення особистого селянського господарства	0,6	0,6	0,6	0,6
01.04	Для ведення підсобного сільського господарства	0,6	0,6	0,6	0,6
01.05	Для індивідуального садівництва	0,6	0,6	0,6	0,6
01.06	Для колективного садівництва	0,6	0,6	0,6	0,6

Вид цільового призначення земель		Ставки податку (відсотків нормативної грошової оцінки)			
		за земельні ділянки, нормативну грошову оцінку яких проведено (незалежно від місцезнаходження)		за земельні ділянки за межами населених пунктів, нормативну грошову оцінку яких не проведено	
код	найменування	для юридичних осіб	для фізичних осіб	для юридичних осіб	для фізичних осіб
01.07	Для городництва	0,6	0,6	0,6	0,6
01.08	Для сінокосіння і випасання худоби	0,6	0,6	0,6	0,6
01.09	Для дослідних і навчальних цілей	0,3	0,3	0,3	0,3
01.10	Для пропаганди передового досвіду ведення сільського господарства	0,6	0,6	0,6	0,6
01.11	Для надання послуг у сільському господарстві	0,6	0,6	0,6	0,6
01.12	Для розміщення інфраструктури оптових ринків сільськогосподарської продукції	0,6	0,6	0,6	0,6
01.13	Для іншого сільськогосподарського призначення	6	6	6	6
01.14	Для цілей підрозділів 01.01-01.13 та для збереження та використання земель природно-заповідного фонду	-	-	-	-
02	Землі житлової забудови				
02.01	Для будівництва і обслуговування житлового будинку, господарських будівель і споруд (присадибна ділянка)	1	0,1	-	-
02.02	Для колективного житлового будівництва	1	0,1	-	-
02.03	Для будівництва і обслуговування багатоквартирного житлового будинку	1	0,1	-	-
02.04	Для будівництва і обслуговування будівель тимчасового проживання	1	0,1	-	-
02.05	Для будівництва індивідуальних гаражів	1	0,1	-	-
02.06	Для колективного гаражного будівництва	1	0,1	-	-
02.07	Для іншої житлової забудови	1	0,1	-	-
02.08	Для цілей підрозділів 02.01-02.07 та для збереження та використання земель природно-заповідного фонду	-	-	-	-

Вид цільового призначення земель		Ставки податку (відсотків нормативної грошової оцінки)			
		за земельні ділянки, нормативну грошову оцінку яких проведено (незалежно від місцезнаходження)		за земельні ділянки за межами населених пунктів, нормативну грошову оцінку яких не проведено	
код	найменування	для юридичних осіб	для фізичних осіб	для юридичних осіб	для фізичних осіб
03	Землі громадської забудови				
03.01	Для будівництва та обслуговування будівель органів державної влади та місцевого самоврядування	1	1	-	-
03.02	Для будівництва та обслуговування будівель закладів освіти	1	1	-	-
03.03	Для будівництва та обслуговування будівель закладів охорони здоров'я та соціальної допомоги	1	1	-	-
03.04	Для будівництва та обслуговування будівель громадських та релігійних організацій	1	1	-	-
03.05	Для будівництва та обслуговування будівель закладів культурно-просвітницького обслуговування	1	1	-	-
03.06	Для будівництва та обслуговування будівель екстериторіальних організацій та органів	1	1	-	-
03.07	Для будівництва та обслуговування будівель торгівлі	2	2	-	-
03.08	Для будівництва та обслуговування об'єктів туристичної інфраструктури та закладів громадського харчування	2	2	-	-
03.09	Для будівництва та обслуговування будівель кредитно-фінансових установ	2	2	-	-
03.10	Для будівництва та обслуговування будівель ринкової інфраструктури	2	2	-	-
03.11	Для будівництва та обслуговування будівель і споруд закладів науки	1	1	-	-
03.12	Для будівництва та обслуговування будівель закладів комунального обслуговування	1	1	-	-
03.13	Для будівництва та обслуговування будівель закладів побутового обслуговування	1	1	-	-
03.14	Для розміщення та постійної діяльності органів ДСНС	1	1	-	-



Вид цільового призначення земель		Ставки податку (відсотків нормативної грошової оцінки)			
		за земельні ділянки, нормативну грошову оцінку яких проведено (незалежно від місцезнаходження)		за земельні ділянки за межами населених пунктів, нормативну грошову оцінку яких не проведено	
код	найменування	для юридичних осіб	для фізичних осіб	для юридичних осіб	для фізичних осіб
03.15	Для будівництва та обслуговування інших будівель громадської забудови	2	2	-	-
03.16	Для цілей підрозділів 03.01-03.15 та для збереження та використання земель природно-заповідного фонду	-	-	-	-
04	Землі природно-заповідного фонду				
04.01	Для збереження та використання біосферних заповідників	-	-	-	-
04.02	Для збереження та використання природних заповідників	-	-	-	-
04.03	Для збереження та використання національних природних парків	-	-	-	-
04.04	Для збереження та використання ботанічних садів	-	-	-	-
04.05	Для збереження та використання зоологічних парків	-	-	-	-
04.06	Для збереження та використання дендрологічних парків	-	-	-	-
04.07	Для збереження та використання парків - пам'яток садово-паркового мистецтва	1	-	-	-
04.08	Для збереження та використання заказників	-	-	-	-
04.09	Для збереження та використання заповідних урочищ	-	-	-	-
04.10	Для збереження та використання пам'яток природи	-	-	-	-
04.11	Для збереження та використання регіональних ландшафтних парків	-	-	-	-
05	Землі іншого природоохоронного призначення				
06	Землі оздоровчого призначення (землі, що мають природні лікувальні властивості, які використовуються або можуть використовуватися для профілактики захворювань і лікування людей)				
06.01	Для будівництва і обслуговування санаторно-оздоровчих закладів	-	-	-	-
06.02	Для розробки родовищ природних лікувальних ресурсів	-	-	-	-
06.03	Для інших оздоровчих цілей	-	-	-	-

Вид цільового призначення земель		Ставки податку (відсотків нормативної грошової оцінки)			
		за земельні ділянки, нормативну грошову оцінку яких проведено (незалежно від місцезнаходження)		за земельні ділянки за межами населених пунктів, нормативну грошову оцінку яких не проведено	
код	найменування	для юридичних осіб	для фізичних осіб	для юридичних осіб	для фізичних осіб
06.04	Для цілей підрозділів 06.01-06.03 та для збереження та використання земель природно-заповідного фонду	-	-	-	-
07	Землі рекреаційного призначення				
07.01	Для будівництва та обслуговування об'єктів рекреаційного призначення	1	1	-	-
07.02	Для будівництва та обслуговування об'єктів фізичної культури і спорту	0,5	0,5	-	-
07.03	Для індивідуального дачного будівництва	1	0,1	-	-
07.04	Для колективного дачного будівництва	1	0,1	-	-
07.05	Для цілей підрозділів 07.01-07.04 та для збереження та використання земель природно-заповідного фонду	-	-	-	-
08	Землі історико-культурного призначення				
08.01	Для забезпечення охорони об'єктів культурної спадщини	0,1	0,1	1	0,1
08.02	Для розміщення та обслуговування музейних закладів	0,1	0,1	1	0,1
08.03	Для іншого історико-культурного призначення	0,1	0,1	1	0,1
08.04	Для цілей підрозділів 08.01-08.03 та для збереження та використання земель природно-заповідного фонду	-	-	-	-
09	Землі лісгосподарського призначення				
09.01	Для ведення лісового господарства і пов'язаних з ним послуг	4	2	4	2
09.02	Для іншого лісгосподарського призначення	4	2	4	2
09.03	Для цілей підрозділів 09.01-09.02 та для збереження та використання земель природно-заповідного фонду	-	-	-	-
10	Землі водного фонду				
10.01	Для експлуатації та догляду за водними об'єктами	4	2	4	2
10.02	Для облаштування та догляду за прибережними захисними смугами	4	2	4	2

Вид цільового призначення земель		Ставки податку (відсотків нормативної грошової оцінки)			
		за земельні ділянки, нормативну грошову оцінку яких проведено (незалежно від місцезнаходження)		за земельні ділянки за межами населених пунктів, нормативну грошову оцінку яких не проведено	
код	найменування	для юридичних осіб	для фізичних осіб	для юридичних осіб	для фізичних осіб
10.03	Для експлуатації та догляду за смугами відведення	4	2	4	2
10.04	Для експлуатації та догляду за гідротехнічними, іншими водогосподарськими спорудами і каналами	4	2	4	2
10.05	Для догляду за береговими смугами водних шляхів -	-	-	-	-
10.06	Для сінокосіння	1	1	1	1
10.07	Для рибогосподарських потреб	4	4	4	4
10.08	Для культурно-оздоровчих потреб, рекреаційних, спортивних і туристичних цілей	1	0,1	1	0,1
10.09	Для проведення науково-дослідних робіт	1	0,1	1	0,1
10.10	Для будівництва та експлуатації гідротехнічних, гідрометричних та лінійних споруд	1	0,1	1	0,1
10.11	Для будівництва та експлуатації санаторіїв та інших лікувально-оздоровчих закладів у межах прибережних захисних смуг морів, морських заток і лиманів	-	-	-	-
10.12	Для цілей підрозділів 10.01-10.11 та для збереження та використання земель природно-заповідного фонду	-	-	-	-
11	Землі промисловості				
11.01	Для розміщення та експлуатації основних, підсобних і допоміжних будівель та споруд підприємствами, що пов'язані з користуванням надрами	2	-	2	-
11.02	Для розміщення та експлуатації основних, підсобних і допоміжних будівель та споруд підприємств переробної, машинобудівної та іншої промисловості	5	1	5	1
11.03	Для розміщення та експлуатації основних, підсобних і допоміжних будівель та споруд будівельних організацій та підприємств	5	-	5	-
11.04	Для розміщення та експлуатації основних,	2	-	5	-

Вид цільового призначення земель		Ставки податку (відсотків нормативної грошової оцінки)			
		за земельні ділянки, нормативну грошову оцінку яких проведено (незалежно від місцезнаходження)		за земельні ділянки за межами населених пунктів, нормативну грошову оцінку яких не проведено	
код	найменування	для юридичних осіб	для фізичних осіб	для юридичних осіб	для фізичних осіб
	підсобних і допоміжних будівель та споруд технічної інфраструктури (виробництва та розподілення газу, постачання пари та гарячої води, збирання, очищення та розподілення води)				
11.05	Для цілей підрозділів 11.01-11.04 та для збереження та використання земель природно-заповідного фонду	-	-	-	-
12	Землі транспорту				
12.01	Для розміщення та експлуатації будівель і споруд залізничного транспорту	2	-	5	-
12.02	Для розміщення та експлуатації будівель і споруд морського транспорту	-	-	-	-
12.03	Для розміщення та експлуатації будівель і споруд річкового транспорту	-	-	-	-
12.04	Для розміщення та експлуатації будівель і споруд автомобільного транспорту та дорожнього господарства	1,5		5	
12.05	Для розміщення та експлуатації будівель і споруд авіаційного транспорту	-	-	-	-
12.06	Для розміщення та експлуатації об'єктів трубопровідного транспорту	2		5	
12.07	Для розміщення та експлуатації будівель і споруд міського електротранспорту	-	-	-	-
12.08	Для розміщення та експлуатації будівель і споруд додаткових транспортних послуг та допоміжних операцій	2	-	5	-
12.09	Для розміщення та експлуатації будівель і споруд іншого наземного транспорту	2	-	5	-
12.10	Для цілей підрозділів 12.01-12.09 та для збереження та використання земель природно-заповідного фонду	-	-	-	-
13	Землі зв'язку				
13.01	Для розміщення та експлуатації об'єктів і споруд телекомунікацій	2	-	5	-
13.02	Для розміщення та експлуатації будівель	2	-	5	-

Вид цільового призначення земель		Ставки податку (відсотків нормативної грошової оцінки)			
		за земельні ділянки, нормативну грошову оцінку яких проведено (незалежно від місцезнаходження)		за земельні ділянки за межами населених пунктів, нормативну грошову оцінку яких не проведено	
код	найменування	для юридичних осіб	для фізичних осіб	для юридичних осіб	для фізичних осіб
	та споруд об'єктів поштового зв'язку				
13.03	Для розміщення та експлуатації інших технічних засобів зв'язку	2	-	5	-
13.04	Для цілей підрозділів 13.01-13.03, 13.05 та для збереження та використання земель природно-заповідного фонду	-	-	-	-
14	Землі енергетики				
14.01	Для розміщення, будівництва, експлуатації та обслуговування будівель і споруд об'єктів енергогенеруючих підприємств, установ і організацій	2	-	3	-
14.02	Для розміщення, будівництва, експлуатації та обслуговування будівель і споруд об'єктів передачі електричної та теплової енергії	2	-	3	-
14.03	Для цілей підрозділів 14.01-14.02 та для збереження та використання земель природно-заповідного фонду	-	-	-	-
15	Землі оборони				
15.01	Для розміщення та постійної діяльності Збройних Сил	3	-	5	-
15.02	Для розміщення та постійної діяльності військових частин (підрозділів) Національної гвардії	3	-	5	-
15.03	Для розміщення та постійної діяльності Держприкордонслужби	3	-	5	-
15.04	Для розміщення та постійної діяльності СБУ	3	-	5	-
15.05	Для розміщення та постійної діяльності Держспецтрансслужби	3	-	5	-
15.06	Для розміщення та постійної діяльності Служби зовнішньої розвідки	3	-	5	--
15.07	Для розміщення та постійної діяльності інших, утворених відповідно до законів, військових формувань	3	-	5	-
15.08	Для цілей підрозділів 15.01-15.07 та для збереження та використання земель	-	-	-	-

Вид цільового призначення земель		Ставки податку (відсотків нормативної грошової оцінки)			
		за земельні ділянки, нормативну грошову оцінку яких проведено (незалежно від місцезнаходження)		за земельні ділянки за межами населених пунктів, нормативну грошову оцінку яких не проведено	
код	найменування	для юридичних осіб	для фізичних осіб	для юридичних осіб	для фізичних осіб
	природно-заповідного фонду				
16	Землі запасу	1	-	5	-
17	Землі резервного фонду	1	-	5	-
18	Землі загального користування	1	-	5	-
19	Для цілей підрозділів 16-18 та для збереження та використання земель природно-заповідного фонду	-	-	-	-

4. Адміністративно-територіальні одиниці або населені пункти, або території об'єднаних територіальних громад, на які поширюється дія рішення ради:

Код області	Код району	Код згідно з КОАТУУ	Найменування адміністративно-територіальної одиниці або населеного пункту, або території об'єднаної територіальної громади
46	46221	4622184901	<b>с. Прибужани</b>
46	46221	4622184903	<b>с. Гайок</b>
46	46221	4622184907	<b>с. Руда</b>
46	46221	4622184908	<b>с. Руда-Сілецька</b>

Вид цільового призначення земель		Ставки податку (відсотків нормативної грошової оцінки)			
		за земельні ділянки, нормативну грошову оцінку яких проведено (незалежно від місцезнаходження)		за земельні ділянки за межами населених пунктів, нормативну грошову оцінку яких не проведено	
код	найменування	для юридичних осіб	для фізичних осіб	для юридичних осіб	для фізичних осіб
01	Землі сільськогосподарського призначення				
01.01	Для ведення товарного сільськогосподарського виробництва	0,7	0,7	0,7	0,7

Вид цільового призначення земель		Ставки податку (відсотків нормативної грошової оцінки)			
		за земельні ділянки, нормативну грошову оцінку яких проведено (незалежно від місцезнаходження)		за земельні ділянки за межами населених пунктів, нормативну грошову оцінку яких не проведено	
код	найменування	для юридичних осіб	для фізичних осіб	для юридичних осіб	для фізичних осіб
01.02	Для ведення фермерського господарства	0,7	0,7	0,7	0,7
01.03	Для ведення особистого селянського господарства	0,7	0,7	0,7	0,7
01.04	Для ведення підсобного сільського господарства	0,7	0,7	0,7	0,7
01.05	Для індивідуального садівництва	0,7	0,7	0,7	0,7
01.06	Для колективного садівництва	0,7	0,7	0,7	0,7
01.07	Для городництва	0,7	0,7	0,7	0,7
01.08	Для сінокосіння і випасання худоби	0,7	0,7	0,7	0,7
01.09	Для дослідних і навчальних цілей	0,3	0,3	0,3	0,3
01.10	Для пропаганди передового досвіду ведення сільського господарства	0,7	0,7	0,7	0,7
01.11	Для надання послуг у сільському господарстві	0,7	0,7	0,7	0,7
01.12	Для розміщення інфраструктури оптових ринків сільськогосподарської продукції	0,7	0,7	0,7	0,7
01.13	Для іншого сільськогосподарського призначення	6	6	6	6
01.14	Для цілей підрозділів 01.01-01.13 та для збереження та використання земель природно-заповідного фонду	-	-	-	-
02	Землі житлової забудови				
02.01	Для будівництва і обслуговування житлового будинку, господарських будівель і споруд (присадибна ділянка)	1	0,08	-	-
02.02	Для колективного житлового будівництва	1	0,08	-	-
02.03	Для будівництва і обслуговування багатоквартирного житлового будинку	1	0,08	-	-

Вид цільового призначення земель		Ставки податку (відсотків нормативної грошової оцінки)			
		за земельні ділянки, нормативну грошову оцінку яких проведено (незалежно від місцезнаходження)		за земельні ділянки за межами населених пунктів, нормативну грошову оцінку яких не проведено	
код	найменування	для юридичних осіб	для фізичних осіб	для юридичних осіб	для фізичних осіб
02.04	Для будівництва і обслуговування будівель тимчасового проживання	1	0,08	-	-
02.05	Для будівництва індивідуальних гаражів	1	0,08	-	-
02.06	Для колективного гаражного будівництва	1	0,08	-	-
02.07	Для іншої житлової забудови	1	0,08	-	-
02.08	Для цілей підрозділів 02.01-02.07 та для збереження та використання земель природно-заповідного фонду	-	-	-	-
03	Землі громадської забудови				
03.01	Для будівництва та обслуговування будівель органів державної влади та місцевого самоврядування	1	1	-	-
03.02	Для будівництва та обслуговування будівель закладів освіти	1	1	-	-
03.03	Для будівництва та обслуговування будівель закладів охорони здоров'я та соціальної допомоги	1	1	-	-
03.04	Для будівництва та обслуговування будівель громадських та релігійних організацій	1	1	-	-
03.05	Для будівництва та обслуговування будівель закладів культурно-просвітницького обслуговування	1	1	-	-
03.06	Для будівництва та обслуговування будівель екстериторіальних організацій та органів	1	1	-	-
03.07	Для будівництва та обслуговування будівель торгівлі	2	2	-	-
03.08	Для будівництва та обслуговування об'єктів туристичної інфраструктури та закладів громадського харчування	2	2	-	-
03.09	Для будівництва та обслуговування будівель кредитно-фінансових установ	2	2	-	-
03.10	Для будівництва та обслуговування	2	2	-	-



Вид цільового призначення земель		Ставки податку (відсотків нормативної грошової оцінки)			
		за земельні ділянки, нормативну грошову оцінку яких проведено (незалежно від місцезнаходження)		за земельні ділянки за межами населених пунктів, нормативну грошову оцінку яких не проведено	
код	найменування	для юридичних осіб	для фізичних осіб	для юридичних осіб	для фізичних осіб
	будівель ринкової інфраструктури				
03.11	Для будівництва та обслуговування будівель і споруд закладів науки	1	1	-	-
03.12	Для будівництва та обслуговування будівель закладів комунального обслуговування	1	1	-	-
03.13	Для будівництва та обслуговування будівель закладів побутового обслуговування	1	1	-	-
03.14	Для розміщення та постійної діяльності органів ДСНС	1	1	-	-
03.15	Для будівництва та обслуговування інших будівель громадської забудови	2	2	-	-
03.16	Для цілей підрозділів 03.01-03.15 та для збереження та використання земель природно-заповідного фонду	-	-	-	-
04	Землі природно-заповідного фонду				
04.01	Для збереження та використання біосферних заповідників	-	-	-	-
04.02	Для збереження та використання природних заповідників	-	-	-	-
04.03	Для збереження та використання національних природних парків	-	-	-	-
04.04	Для збереження та використання ботанічних садів	-	-	-	-
04.05	Для збереження та використання зоологічних парків	-	-	-	-
04.06	Для збереження та використання дендрологічних парків	-	-	-	-
04.07	Для збереження та використання парків - пам'яток садово-паркового мистецтва	1	-	-	-
04.08	Для збереження та використання заказників	-	-	-	-
04.09	Для збереження та використання заповідних урочищ	-	-	-	-
04.10	Для збереження та використання пам'яток природи	-	-	-	-

Вид цільового призначення земель		Ставки податку (відсотків нормативної грошової оцінки)			
		за земельні ділянки, нормативну грошову оцінку яких проведено (незалежно від місцезнаходження)		за земельні ділянки за межами населених пунктів, нормативну грошову оцінку яких не проведено	
код	найменування	для юридичних осіб	для фізичних осіб	для юридичних осіб	для фізичних осіб
04.11	Для збереження та використання регіональних ландшафтних парків	-	-	-	-
05	Землі іншого природоохоронного призначення				
06	Землі оздоровчого призначення (землі, що мають природні лікувальні властивості, які використовуються або можуть використовуватися для профілактики захворювань і лікування людей)				
06.01	Для будівництва і обслуговування санаторно-оздоровчих закладів	-	-	-	-
06.02	Для розробки родовищ природних лікувальних ресурсів	-	-	-	-
06.03	Для інших оздоровчих цілей	-	-	-	-
06.04	Для цілей підрозділів 06.01-06.03 та для збереження та використання земель природно-заповідного фонду	-	-	-	-
07	Землі рекреаційного призначення				
07.01	Для будівництва та обслуговування об'єктів рекреаційного призначення	1	1	-	-
07.02	Для будівництва та обслуговування об'єктів фізичної культури і спорту	0,5	0,5	-	-
07.03	Для індивідуального дачного будівництва	1	0,1	-	-
07.04	Для колективного дачного будівництва	1	0,1	-	-
07.05	Для цілей підрозділів 07.01-07.04 та для збереження та використання земель природно-заповідного фонду	-	-	-	-
08	Землі історико-культурного призначення				
08.01	Для забезпечення охорони об'єктів культурної спадщини	0,1	0,1	1	0,1
08.02	Для розміщення та обслуговування музейних закладів	0,1	0,1	1	0,1
08.03	Для іншого історико-культурного призначення	0,1	0,1	1	0,1
08.04	Для цілей підрозділів 08.01-08.03 та для збереження та використання земель природно-заповідного фонду	-	-	-	-
09	Землі лісгосподарського призначення				
09.01	Для ведення лісового господарства і	4	2	4	2


Вид цільового призначення земель		Ставки податку (відсотків нормативної грошової оцінки)			
		за земельні ділянки, нормативну грошову оцінку яких проведено (незалежно від місцезнаходження)		за земельні ділянки за межами населених пунктів, нормативну грошову оцінку яких не проведено	
код	найменування	для юридичних осіб	для фізичних осіб	для юридичних осіб	для фізичних осіб
	пов'язаних з ним послуг				
09.02	Для іншого лісгосподарського призначення	4	2	4	2
09.03	Для цілей підрозділів 09.01-09.02 та для збереження та використання земель природно-заповідного фонду	-	-	-	-
10	Землі водного фонду				
10.01	Для експлуатації та догляду за водними об'єктами	4	2	4	2
10.02	Для облаштування та догляду за прибережними захисними смугами	4	2	4	2
10.03	Для експлуатації та догляду за смугами відведення	4	2	4	2
10.04	Для експлуатації та догляду за гідротехнічними, іншими водогосподарськими спорудами і каналами	4	2	4	2
10.05	Для догляду за береговими смугами водних шляхів -	-	-	-	-
10.06	Для сінокосіння	1	1	1	1
10.07	Для рибогосподарських потреб	4	4	4	4
10.08	Для культурно-оздоровчих потреб, рекреаційних, спортивних і туристичних цілей	1	0,1	1	0,1
10.09	Для проведення науково-дослідних робіт	1	0,1	1	0,1
10.10	Для будівництва та експлуатації гідротехнічних, гідрометричних та лінійних споруд	1	0,1	1	0,1
10.11	Для будівництва та експлуатації санаторіїв та інших лікувально-оздоровчих закладів у межах прибережних захисних смуг морів, морських заток і лиманів	-	-	-	-
10.12	Для цілей підрозділів 10.01-10.11 та для збереження та використання земель природно-заповідного фонду	-	-	-	-
11	Землі промисловості				
11.01	Для розміщення та експлуатації основних,	2	-	2	-

Вид цільового призначення земель		Ставки податку (відсотків нормативної грошової оцінки)			
		за земельні ділянки, нормативну грошову оцінку яких проведено (незалежно від місцезнаходження)		за земельні ділянки за межами населених пунктів, нормативну грошову оцінку яких не проведено	
код	найменування	для юридичних осіб	для фізичних осіб	для юридичних осіб	для фізичних осіб
	підсобних і допоміжних будівель та споруд підприємствами, що пов'язані з користуванням надрами				
11.02	Для розміщення та експлуатації основних, підсобних і допоміжних будівель та споруд підприємств переробної, машинобудівної та іншої промисловості	5	1	5	1
11.03	Для розміщення та експлуатації основних, підсобних і допоміжних будівель та споруд будівельних організацій та підприємств	5	-	5	-
11.04	Для розміщення та експлуатації основних, підсобних і допоміжних будівель та споруд технічної інфраструктури (виробництва та розподілення газу, постачання пари та гарячої води, збирання, очищення та розподілення води)	2	-	5	-
11.05	Для цілей підрозділів 11.01-11.04 та для збереження та використання земель природно-заповідного фонду	-	-	-	-
12	Землі транспорту				
12.01	Для розміщення та експлуатації будівель і споруд залізничного транспорту	2	-	5	-
12.02	Для розміщення та експлуатації будівель і споруд морського транспорту	-	-	-	-
12.03	Для розміщення та експлуатації будівель і споруд річкового транспорту	-	-	-	-
12.04	Для розміщення та експлуатації будівель і споруд автомобільного транспорту та дорожнього господарства	1,5		5	
12.05	Для розміщення та експлуатації будівель і споруд авіаційного транспорту	-	-	-	-
12.06	Для розміщення та експлуатації об'єктів трубопровідного транспорту	2		5	
12.07	Для розміщення та експлуатації будівель і споруд міського електротранспорту	-	-	-	-
12.08	Для розміщення та експлуатації будівель і споруд додаткових транспортних послуг	2	-	5	-

Вид цільового призначення земель		Ставки податку (відсотків нормативної грошової оцінки)			
		за земельні ділянки, нормативну грошову оцінку яких проведено (незалежно від місцезнаходження)		за земельні ділянки за межами населених пунктів, нормативну грошову оцінку яких не проведено	
код	найменування	для юридичних осіб	для фізичних осіб	для юридичних осіб	для фізичних осіб
	та допоміжних операцій				
12.09	Для розміщення та експлуатації будівель і споруд іншого наземного транспорту	2	-	5	-
12.10	Для цілей підрозділів 12.01-12.09 та для збереження та використання земель природно-заповідного фонду	-	-	-	-
13	Землі зв'язку				
13.01	Для розміщення та експлуатації об'єктів і споруд телекомунікацій	2	-	5	-
13.02	Для розміщення та експлуатації будівель та споруд об'єктів поштового зв'язку	2	-	5	-
13.03	Для розміщення та експлуатації інших технічних засобів зв'язку	2	-	5	-
13.04	Для цілей підрозділів 13.01-13.03, 13.05 та для збереження та використання земель природно-заповідного фонду	-	-	-	-
14	Землі енергетики				
14.01	Для розміщення, будівництва, експлуатації та обслуговування будівель і споруд об'єктів енергогенеруючих підприємств, установ і організацій	2	-	3	-
14.02	Для розміщення, будівництва, експлуатації та обслуговування будівель і споруд об'єктів передачі електричної та теплової енергії	2	-	3	-
14.03	Для цілей підрозділів 14.01-14.02 та для збереження та використання земель природно-заповідного фонду	-	-	-	-
15	Землі оборони				
15.01	Для розміщення та постійної діяльності Збройних Сил	3	-	5	-
15.02	Для розміщення та постійної діяльності військових частин (підрозділів) Національної гвардії	3	-	5	-
15.03	Для розміщення та постійної діяльності Держприкордонслужби	3	-	5	-

Вид цільового призначення земель		Ставки податку (відсотків нормативної грошової оцінки)			
		за земельні ділянки, нормативну грошову оцінку яких проведено (незалежно від місцезнаходження)		за земельні ділянки за межами населених пунктів, нормативну грошову оцінку яких не проведено	
код	найменування	для юридичних осіб	для фізичних осіб	для юридичних осіб	для фізичних осіб
15.04	Для розміщення та постійної діяльності СБУ	3	-	5	-
15.05	Для розміщення та постійної діяльності Держспецтрансслужби	3	-	5	-
15.06	Для розміщення та постійної діяльності Служби зовнішньої розвідки	3	-	5	--
15.07	Для розміщення та постійної діяльності інших, утворених відповідно до законів, військових формувань	3	-	5	-
15.08	Для цілей підрозділів 15.01-15.07 та для збереження та використання земель природно-заповідного фонду	-	-	-	-
16	Землі запасу	1	-	5	-
17	Землі резервного фонду	1	-	5	-
18	Землі загального користування	1	-	5	-
19	Для цілей підрозділів 16-18 та для збереження та використання земель природно-заповідного фонду	-	-	-	-

Секретар ради



Володимир Бусель

### ПЕРЕЛІК

#### пільг для фізичних та юридичних осіб, наданих відповідно до пункту 284.1 статті 284 Податкового кодексу України, із сплати земельного податку


Пільги встановлюються на 2020 рік та вводяться в дію 01 січня 2020 року.

Адміністративно-територіальні одиниці або населені пункти, або території об'єднаних територіальних громад, на які поширюється дія рішення ради:

Код області	Код району	Код згідно з КОАТУУ	Найменування адміністративно-територіальної одиниці або населеного пункту, або території об'єднаної територіальної громади
46	46221	4622110100	м. Кам'янка-Бузька
46	46221	4622110101	с. Забужжя
46	46221	4622110103	с. Тадані
46	46221	4622180801	с. Батятичі
46	46221	4622180802	с. Липники
46	46221	4622183001	с. Желдець
46	46221	4622183002	с. Верени
46	46221	4622183003	с. Високофедорівка
46	46221	4622183004	с. Воля Жовтанецька
46	46221	4622183005	с. Красічин
46	46221	4622183006	с. Мазярка
46	46221	4622183007	с. Сокіл
46	46221	4622183501	с. Зубів Міст
46	46221	4622183503	с. Грушка
46	46221	4622183506	с. Обидів
46	46221	4622183507	с. Рожанка
46	46221	4622183509	с. Ягідня
46	46221	4622184901	с. Прибужжани
46	46221	4622184903	с. Гайок
46	46221	4622184907	с. Руда
46	46221	4622184908	с. Руда-Сілецька

Група платників, категорія/цільове призначення земельних ділянок	Розмір пільги (відсотків суми податкового зобов'язання за рік)
Органи місцевого самоврядування, дошкільні та загальноосвітні навчальні заклади незалежно від форм власності і джерел фінансування, заклади культури, охорони здоров'я, соціального захисту, фізичної культури та спорту, які повністю утримуються за рахунок коштів місцевих бюджетів	100,0
Комунальні підприємства Кам'янка-Бузької міської ради	100,0

Секретар ради



Володимир Бусель

**СТАВКИ**  
**податку на нерухоме майно, відмінне від земельної ділянки**

Ставки встановлюються на 2020 рік та вводяться в дію з 01 січня 2020 року.

Адміністративно-територіальні одиниці або населені пункти, або території об'єднаних територіальних громад, на які поширюється дія рішення ради:

Код області	Код району	Код згідно з КОАТУУ	Найменування адміністративно-територіальної одиниці або населеного пункту, або території об'єднаної територіальної громади
46	46221	4622110100	м. Кам'янка-Бузька
46	46221	4622110101	с. Забужжя
46	46221	4622110103	с. Тадані
46	46221	4622180801	с. Батятичі
46	46221	4622180802	с. Липники
46	46221	4622183001	с. Желдець
46	46221	4622183002	с. Верени
46	46221	4622183003	с. Високофедорівка
46	46221	4622183004	с. Воля Жовтанецька
46	46221	4622183005	с. Красічин
46	46221	4622183006	с. Мазярка
46	46221	4622183007	с. Сокіл
46	46221	4622183501	с. Зубів Міст
46	46221	4622183503	с. Грушка
46	46221	4622183506	с. Обидів
46	46221	4622183507	с. Рожанка
46	46221	4622183509	с. Ягідня
46	46221	4622184901	с. Прибужжани
46	46221	4622184903	с. Гайок
46	46221	4622184907	с. Руда
46	46221	4622184908	с. Руда-Сілецька

Класифікація будівель та споруд		Ставки податку за 1 кв. метр (відсотків розміру мінімальної заробітної плати)					
код	найменування	для юридичних осіб			для фізичних осіб		
		1 зона	2 зона	3 зона	1 зона	2 зона	3 зона
11	Будівлі житлові						
111	Будинки одноквартирні						
1110	Будинки одноквартирні						
1110.1	Будинки одноквартирні масової забудови	0,15	-	-	0,08	-	-
1110.2	Котеджі та будинки одноквартирні підвищеної комфортності	0,15	-	-	0,08	-	-



Класифікація будівель та споруд		Ставки податку за 1 кв. метр (відсотків розміру мінімальної заробітної плати)					
код	найменування	для юридичних осіб			для фізичних осіб		
		1 зона	2 зона	3 зона	1 зона	2 зона	3 зона
1110.3	Будинки садибного типу	0,15	-	-	0,08	-	-
1110.4	Будинки дачні та садові	0,15	-	-	0,08	-	-
112	Будинки з двома та більше квартирами						
1121	Будинки з двома квартирами						
1121.1	Будинки двоквартирні масової забудови	0,15	-	-	0,08	-	-
1121.2	Котеджі та будинки двоквартирні підвищеної комфортності	0,15	-	-	0,08	-	-
1122	Будинки з трьома та більше квартирами						
1122.1	Будинки багатоквартирні масової забудови	0,15	-	-	0,08	-	-
1122.2	Будинки багатоквартирні підвищеної комфортності, індивідуальні	0,15	-	-	0,08	-	-
1122.3	Будинки житлові готельного типу	0,15	-	-	0,08	-	-
113	Гуртожитки						
1130.1	Гуртожитки для робітників та службовців	0,15	-	-	0,08	-	-
1130.2	Гуртожитки для студентів вищих навчальних закладів	0,15	-	-	0,08	-	-
1130.3	Гуртожитки для учнів навчальних закладів	0,15	-	-	0,08	-	-
1130.4	Будинки-інтернати для людей похилого віку та інвалідів	0,15	-	-	0,08	-	-
1130.5	Будинки дитини та сирітські будинки	0,15	-	-	0,08	-	-
1130.6	Будинки для біженців, притулки для бездомних	0,15	-	-	0,08	-	-
1130.9	Будинки для колективного проживання інші	0,15	-	-	0,08	-	-
12	Будівлі нежитлові						
121	Готелі, ресторани та подібні будівлі						
1211	Будівлі готельні						
1211.1	Готелі	0,3	-	-	0,2	-	-
1211.2	Мотелі	0,3	-	-	0,2	-	-
1211.3	Кемпінги	0,3	-	-	0,2	-	-
1211.4	Пансіонати	0,3	-	-	0,2	-	-
1211.5	Ресторани та бари	0,3	-	-	0,3	-	-
1212	Інші будівлі для тимчасового проживання						

Класифікація будівель та споруд		Ставки податку за 1 кв. метр (відсотків розміру мінімальної заробітної плати)					
код	найменування	для юридичних осіб			для фізичних осіб		
		1 зона	2 зона	3 зона	1 зона	2 зона	3 зона
1212.1	Туристичні бази та гірські притулки	0,2	-	-	0,2	-	-
1212.2	Дитячі та сімейні табори відпочинку	0,1	-	-	0,1	-	-
1212.3	Центри та будинки відпочинку	0,2	-	-	0,2	-	-
1212.9	Інші будівлі для тимчасового проживання, не класифіковані раніше	0,2	-	-	0,2	-	-
122	Будівлі офісні						
1220	Будівлі офісні						
1220.1	Будівлі органів державного та місцевого управління	0,1	-	-	0,1	-	-
1220.2	Будівлі фінансового обслуговування	0,5	-	-	0,5	-	-
1220.3	Будівлі органів правосуддя	0,1	-	-	0,1	-	-
1220.4	Будівлі закордонних представництв	0,3	-	-	0,3	-	-
1220.5	Адміністративно-побутові будівлі промислових підприємств	0,5	-	-	0,5	-	-
1220.9	Будівлі для конторських та адміністративних цілей інші	0,3	-	-	0,3	-	-
123	Будівлі торговельні						
1230	Будівлі торговельні						
1230.1	Торгові центри, універмаги, магазини	0,3	-	-	0,3	-	-
1230.2	Криті ринки, павільйони та зали для ярмарків	0,3	-	-	0,3	-	-
1230.3	Станції технічного обслуговування автомобілів	0,3	-	-	0,3	-	-
1230.4	Їдальні, кафе, закусочні тощо	0,3	-	-	0,3	-	-
1230.5	Бази та склади підприємств торгівлі і громадського харчування	0,3	-	-	0,3	-	-
1230.6	Будівлі підприємств побутового обслуговування	0,3	-	-	0,3	-	-
1230.9	Будівлі торговельні інші	0,3	-	-	0,3	-	-
124	Будівлі транспорту та засобів зв'язку						
1241	Вокзали, аеровокзали, будівлі засобів зв'язку та пов'язані з ними будівлі						
1241.1	Автовокзали та інші будівлі автомобільного транспорту	0,3	-	-	0,3	-	-
1241.2	Вокзали та інші будівлі залізничного транспорту	0,3	-	-	0,3	-	-
1241.3	Будівлі міського електротранспорту	0,3	-	-	0,3	-	-
1241.4	Аеровокзали та інші будівлі повітряного транспорту	0,3	-	-	0,3	-	-