



МАЙДАНЕЦЬКА СІЛЬСЬКА РАДА  
ТАЛЬНІВСЬКОГО РАЙОНУ ЧЕРКАСЬКОЇ ОБЛАСТІ

20442, вул.Т.Г.Шевченка, 27, с. Майданецьке Тальнівський район Черкаська область,  
тел. (04731) 9-85-19, e-mail: [maidaneeskesr@ukr.net](mailto:maidaneeskesr@ukr.net) Код ЄДРНОУ 26490303

14.04.2020р № 191 01-12

на №

від

Державна регуляторна  
служба України

вул.Арсенальна, 9/11,  
м.Київ, 01011

Про підготовку пропозицій  
щодо удосконалення проекту  
регуляторного акту, які розроблені  
органом місцевого самоврядування

Майданецька сільська рада надсилає для підготовки, у встановленому  
постановою Кабінету Міністрів України від 23.09.2014 року № 634 порядку,  
пропозицій щодо удосконалення проектів регуляторних актів відповідно до  
принципів державної регуляторної політики:

1. Проект регуляторного акта рішення сільської ради «Про встановлення  
ставок земельного податку, шільг з його сплати на 2021 рік»;
2. Аналіз регуляторного впливу до проекту рішення сільської ради «Про  
встановлення ставок земельного податку, шільг з його сплати на 2021 рік»;
3. Експертний висновок постійної комісії сільської ради з питань планування,  
бюджету та фінансів щодо регуляторного впливу проекту регуляторного акта  
рішення сільської ради «Про встановлення ставок земельного податку, шільг з його  
сплати на 2021 рік».

Оголошення про оприлюднення проекту регуляторного акта «Про встановлення  
ставок земельного податку на 2021 рік» та аналізу регуляторного впливу розміщене  
на офіційному сайті Майданецької сільської ради за адресою: [http://  
maidaneeske.talnern.org.ua](http://maidaneeske.talnern.org.ua) в розділі «Оголошення».

Крім цього, повідомляємо, що текст аналізу регуляторного впливу та проекту  
рішення можна прочитати на офіційному сайті Майданецької сільської ради за  
адресою: <http://maidaneeske.talnern.org.ua> в розділі «Документи», підрозділ  
«Регуляторні акти».

Просимо надсилати пропозиції щодо удосконалення проекту регуляторного  
акту за адресою: 20442, Черкаська область Тальнівський район, село Майданецьке,  
вул. Т.Г.Шевченка, буд.27, виконавчий комітет Майданецької сільської ради.

Сільський голова

М.Канериз

0.31

Державна регуляторна служба України

№ 3392/0/19-20 від 27.04.2020





ПРОЕКТ

МАЙДАНЕЦЬКА СІЛЬСЬКА РАДА  
ТАЛЬНІВСЬКОГО РАЙОНУ ЧЕРКАСЬКОЇ ОБЛАСТІ  
\_\_\_\_\_ СЕСІЯ СІЛЬСЬКОЇ РАДИ УІІ СКЛИКАННЯ

РІШЕННЯ

\_\_\_\_\_ 2020 року

№ \_\_\_\_\_

Про встановлення ставок земельного податку, пільг з його сплати на 2021 рік

Відповідно до пункту 7.1. статті 7, статті 10, підпунктів 12.3.2., 12.3.3., 12.3.4. пункту 12.3., пункту 12.4. статті 12, підпунктів 14.1.129., 14.1.130. п. 14.1. статті 14, пунктів 30.2., 30.5., 30.9 статті 30, статей 269, 270, 271, 274, 277, 281, 282, 284, 285, п.п.288.5.1 п.288.5 статті 288 Податкового кодексу України (далі - ПКУ) із змінами, керуючись Законом України «Про засади державної регуляторної політики у сфері господарської діяльності», пунктами 24, 28 та 35 частини 1 статті 26 Закону України «Про місцеве самоврядування в Україні», постановою КМУ від 24.05.2017 р. № 483 «Про затвердження форм типових рішень про встановлення ставок та пільг із сплати земельного податку та податку на нерухоме майно, відмінне від земельної ділянки», врахувавши технічну документацію з нормативною грошовою оцінкою земель, виготовлену ДП «Черкаський науково – дослідний та проектний інститут землеустрою» та затверджену рішенням сільської ради від 12.07.2012 р №16/2, що оприлюднена згідно вимог пункту 271.2 статті 272 ПКУ, аналіз регуляторного впливу, експертний висновок постійної комісії з питань планування, бюджету та фінансів, сільська рада

ВИРІШИЛА:

1. Установити на території Майданецької сільської ради:
    - 1) ставки земельного податку згідно з додатками 1, 2 ;
    - 2) пільги для фізичних та юридичних осіб, надані відповідно до пункту 284.1 статті 284 Податкового кодексу України, за переліком згідно з додатком 3.
- Врахувати:
- пільги для фізичних та юридичних осіб, встановлені відповідно до статей 281, 282 Податкового кодексу України;
  - земельні ділянки, які не підлягають оподаткуванню земельним податком, визначені статтею 283.
2. Взяти до відома, що:
    - 2.1. платниками земельного податку є власники земельних ділянок, земельних часток (паїв), землекористувачі з урахуванням особливостей визначених статтею 269 Податкового кодексу України;

2.2. об'єктом оподаткування є земельні ділянки, які перебувають у власності або користуванні та земельні частки (паї), які перебувають у власності;

2.3. базою оподаткування є :

2.3.1. нормативна грошова оцінка земельних ділянок з урахуванням коефіцієнта індексації, визначеного відповідно до порядку, встановленого Податковим кодексом України;

2.3.2. площа земельних ділянок, нормативну грошову оцінку яких не проведено;

2.4. податковим періодом для плати за землю є календарний рік. Базовий податковий (звітний) рік починається 1 січня і закінчується 31 грудня того ж року (для новостворених підприємств та організацій, а також у зв'язку із набуттям права власності та/або користування на нові земельні ділянки може бути меншим 12 місяців);

2.5. підставою для нарахування земельного податку є дані державного земельного кадастру;

2.6. порядок обчислення плати за землю та подання звітності встановлений статтею 286 ПКУ;

2.7. строк сплати плати за землю встановлений статтею 287 ПКУ;

2.8. відповідно до п.п.14.1.130, п.14.1, статті 14 ПКУ, одиницею площі оподаткованої земельної ділянки є :

- у межах населеного пункту - 1 (один) метр квадратний (кв. метр);

- за межами населеного пункту - 1 (один) гектар (га).

3. Секретарю сільської ради Драган Т.М. оприлюднити рішення в засобах масової інформації та в інший можливий спосіб у десятиденний строк після його прийняття та підписання.

4. Спеціалісту II категорії землевпоряднику сільської ради Носаль Р.О. копію прийнятого рішення надіслати в електронному вигляді у десятиденний строк з дня прийняття до контролюючого органу, в якому перебувають на обліку платники відповідних місцевих податків та зборів, але не пізніше 1 липня року, що передусь бюджетному періоду, в якому планується застосування встановлених місцевих податків та зборів або змін до них.

5. Дане рішення набирає чинності з 01.01.2021 року.

6. Контроль за виконанням рішення покласти на постійну комісію сільської ради з питань планування, бюджету, та фінансів (Ю.В.Свідерський).

Сільський голова

М.Канериз

Додаток І  
до рішення про встановлення ставок  
та пільг із сплати земельного податку

ЗАТВЕРДЖЕНО  
рішенням сільської ради  
від \_\_\_\_\_ 2020 р. № \_\_\_\_\_

### СТАВКИ земельного податку<sup>1</sup>

Ставки встановлюються на 2021 рік та вводяться в дію з 01 січня 2021 року.

Адміністративно-територіальні одиниці або населені пункти, або території об'єднаних територіальних громад, на які поширюється дія рішення ради:

Код області 71	Код району 240	Код згідно з КОАТУУ 7124086601	Найменування адміністративно-територіальної одиниці або населеного пункту, або території об'єднаної територіальної громади с.Майданецьке
-------------------	-------------------	-----------------------------------	---

код <sup>2</sup>	найменування <sup>3</sup>	Ставки податку <sup>3</sup> (відсотків нормативної грошової оцінки)			
		за земельні ділянки, нормативну грошову оцінку яких проведено (незалежно від місцезнаходження)		за земельні ділянки за межами населених пунктів, нормативну грошову оцінку яких не проведено	
		для юридичних осіб	для фізичних осіб	для юридичних осіб	для фізичних осіб
01	Землі сільськогосподарського призначення				
01.01	Для ведення товарного сільськогосподарського виробництва <sup>4</sup>	0.40	0.40	0.40	0.40
01.02	Для ведення фермерського господарства <sup>4</sup>	1.00	-	1.00	-
01.03	Для ведення особистого селянського господарства <sup>4</sup>	0.30	0.30	0.30	0.30
01.04	Для ведення підсобного сільського господарства <sup>4</sup>	0.30	0.30	0.30	0.30
01.05	Для індивідуального садівництва <sup>4</sup>	0.30	0.30	0.30	0.30
01.06	Для колективного садівництва <sup>4</sup>	-	-	-	-
01.07	Для городництва <sup>4</sup>	-	0.30	-	0.30
01.08	Для сінокосіння і випасання худоби <sup>4</sup>	0.30	0.30	0.30	0.30
01.09	Для дослідних і навчальних цілей				
01.10	Для пропаганди передового досвіду ведення сільського господарства	-	-	-	-
01.11	Для надання послуг у сільському господарстві	-	-	-	-
01.12	Для розміщення інфраструктури оптових	-	-	-	-

Вид цільового призначення земель <sup>2</sup>		Ставки податку <sup>3</sup> (відсотків нормативної грошової оцінки) за земельні ділянки, за земельні ділянки нормативну грошову оцінку яких проведено (незалежно від місцезнаходження)			
		за межам населених пунктів, нормативну грошову оцінку яких не проведено			
код <sup>2</sup>	найменування <sup>2</sup>	для	для	для	для
		юридичних осіб	фізичних осіб	юридичних осіб	фізичних осіб
01.13	Для іншого сільськогосподарського призначення	0.30	0.30	0.50	0.50
01.14	Для цілей підрозділів 01.01-01.13 та для збереження та використання земель природно-заповідного фонду	-	-	-	-
02	Землі житлової забудови				
02.01	Для будівництва і обслуговування житлового будинку, господарських будівель і споруд (присадибна ділянка) <sup>4</sup>	0.03	0.03	0.03	0.03
02.02	Для колективного житлового будівництва <sup>4</sup>	-	-	-	-
02.03	Для будівництва і обслуговування багатоквартирного житлового будинку	-	0.03	-	0.03
02.04	Для будівництва і обслуговування будівель тимчасового проживання	-	-	-	-
02.05	Для будівництва індивідуальних гаражів	-	0.03	-	0.03
02.06	Для колективного гаражного будівництва	-	-	-	-
02.07	Для іншої житлової забудови	0.03	0.03	0.03	0.03
02.08	Для цілей підрозділів 02.01-02.07 та для збереження та використання земель природно-заповідного фонду	-	-	-	-
03	Землі громадської забудови				
03.01	Для будівництва та обслуговування будівель органів державної влади та місцевого самоврядування <sup>4</sup>	-	-	-	-
03.02	Для будівництва та обслуговування будівель закладів освіти <sup>4</sup>	-	-	-	-
03.03	Для будівництва та обслуговування будівель закладів охорони здоров'я та соціальної допомоги <sup>4</sup>	-	-	-	-
03.04	Для будівництва та обслуговування будівель громадських та релігійних організацій <sup>4</sup>	-	-	-	-
03.05	Для будівництва та обслуговування будівель закладів культурно-просвітницького обслуговування <sup>4</sup>	-	-	-	-
03.06	Для будівництва та обслуговування будівель екстериторіальних організацій та	-	-	-	-

код <sup>2</sup>	найменування <sup>2</sup>	Ставки податку <sup>3</sup> (відсотків нормативної грошової оцінки)			
		за земельні ділянки, за земельні ділянки нормативну грошову оцінку яких проведено (незалежно від місцезнаходження)		за межами населених пунктів, нормативну грошову оцінку яких не проведено	
		для юридичних осіб	для фізичних осіб	для юридичних осіб	для фізичних осіб
	органів <sup>4</sup>				
03.07	Для будівництва та обслуговування будівель торгівлі	3.00	3.00	-	-
03.08	Для будівництва та обслуговування об'єктів туристичної інфраструктури та закладів громадського харчування	1.00	1.00	1.00	1.00
03.09	Для будівництва та обслуговування будівель кредитно-фінансових установ	1.00	-	-	-
03.10	Для будівництва та обслуговування будівель ринкової інфраструктури	1.00	-	-	-
03.11	Для будівництва та обслуговування будівель і споруд закладів науки	-	-	-	-
03.12	Для будівництва та обслуговування будівель закладів комунального обслуговування	1.00	-	-	-
03.13	Для будівництва та обслуговування будівель закладів побутового обслуговування	1.00	-	-	-
03.14	Для розміщення та постійної діяльності органів ДСНС <sup>4</sup>	-	-	-	-
03.15	Для будівництва та обслуговування інших будівель громадської забудови	1.00	-	1.00	-
03.16	Для цілей підрозділів 03.01-03.15 та для збереження та використання земель природно-заповідного фонду	-	-	-	-
04	Землі природно-заповідного фонду				
04.01	Для збереження та використання біосферних заповідників	-	-	-	-
04.02	Для збереження та використання природних заповідників <sup>4</sup>	-	-	-	-
04.03	Для збереження та використання національних природних парків <sup>4</sup>	-	-	-	-
04.04	Для збереження та використання ботанічних садів <sup>4</sup>	-	-	-	-
04.05	Для збереження та використання зоологічних парків <sup>4</sup>	-	-	-	-
04.06	Для збереження та використання дендрологічних парків	-	-	-	-
04.07	Для збереження та використання парків	-	-	-	-

код <sup>2</sup>	найменування <sup>2</sup>	Ставки податку <sup>3</sup> (відсотків нормативної грошової оцінки)			
		за земельні ділянки, за земельні ділянки нормативну грошову оцінку яких проведено (незалежно від місцезнаходження)		за межамі населених пунктів, нормативну грошову оцінку яких не проведено	
		для оридичних осіб	для фізичних осіб	для оридичних осіб	для фізичних осіб
	пам'яток садово-паркового мистецтва				
04.08	Для збереження та використання заказників	-	-	-	-
04.09	Для збереження та використання заповідних урочищ	-	-	-	-
04.10	Для збереження та використання пам'яток природи	-	-	-	-
04.11	Для збереження та використання регіональних ландшафтних парків	-	-	-	-
05	Землі іншого природоохоронного призначення				
06	Землі оздоровчого призначення (землі, що мають природні лікувальні властивості, які використовуються або можуть використовуватися для профілактики захворювань і лікування людей)				
06.01	Для будівництва і обслуговування санаторно-оздоровчих закладів <sup>4</sup>	-	-	-	-
06.02	Для розробки родовищ природних лікувальних ресурсів	-	-	-	-
06.03	Для інших оздоровчих цілей	-	-	-	-
06.04	Для цілей підрозділів 06.01-06.03 та для збереження та використання земель природно-заповідного фонду	-	-	-	-
07	Землі рекреаційного призначення				
07.01	Для будівництва та обслуговування об'єктів рекреаційного призначення <sup>4</sup>	-	-	-	-
07.02	Для будівництва та обслуговування об'єктів фізичної культури і спорту <sup>4</sup>	-	-	-	-
07.03	Для індивідуального дачного будівництва	-	-	-	-
07.04	Для колективного дачного будівництва	-	-	-	-
07.05	Для цілей підрозділів 07.01-07.04 та для збереження та використання земель природно-заповідного фонду	-	-	-	-
08	Землі історико-культурного призначення				
08.01	Для забезпечення охорони об'єктів культурної спадщини	-	-	-	-
08.02	Для розміщення та обслуговування музейних закладів	-	-	-	-
08.03	Для іншого історико-культурного призначення	-	-	-	-

код <sup>2</sup>	найменування <sup>2</sup>	Ставки податку <sup>3</sup> (відсотків нормативної грошової оцінки)			
		за земельні ділянки, за земельні ділянки нормативну грошову оцінку яких проведено (незалежно від місцезнаходження)		за земельні ділянки за межами населених пунктів, нормативну грошову оцінку яких не проведено	
		для юридичних осіб	для фізичних осіб	для юридичних осіб	для фізичних осіб
08.04	Для цілей підрозділів 08.01-08.03 та для збереження та використання земель природно-заповідного фонду	-	-	-	-
09	Землі лісгосподарського призначення				
09.01	Для ведення лісового господарства і пов'язаних з ним послуг	-	-	0,1	-
09.02	Для іншого лісгосподарського призначення	-	-	0,1	-
09.03	Для цілей підрозділів 09.01-09.02 та для збереження та використання земель природно-заповідного фонду	-	-	-	-
10	Землі водного фонду				
10.01	Для експлуатації та догляду за водними об'єктами	0,50	0,30	0,50	0,30
10.02	Для облаштування та догляду за прибережними захисними смугами	-	-	-	-
10.03	Для експлуатації та догляду за смугами відведення	-	-	-	-
10.04	Для експлуатації та догляду за гідротехнічними, іншими водогосподарськими спорудами і каналами	0,30	-	0,30	-
10.05	Для догляду за береговими смугами водних шляхів	-	-	-	-
10.06	Для сінокоєння	0,03	0,03	0,03	0,03
10.07	Для рибогосподарських потреб	1,75	1,75	2,00	2,00
10.08	Для культурно-оздоровчих, рекреаційних, спортивних і туристичних цілей	-	-	-	-
10.09	Для проведення науково-дослідних робіт	-	-	-	-
10.10	Для будівництва та експлуатації гідротехнічних, гідрометричних та лінійних споруд	-	-	-	-
10.11	Для будівництва та експлуатації санаторіїв та інших лікувально-оздоровчих закладів у межах прибережних захисних смуг морів, морських заток і лиманів	-	-	-	-
10.12	Для цілей підрозділів 10.01-10.11 та для збереження та використання земель	-	-	-	-



код <sup>2</sup>	найменування <sup>2</sup>	Ставки податку <sup>3</sup> (відсотків нормативної грошової оцінки)			
		за земельні ділянки, за земельні ділянки нормативну грошову оцінку яких проведено (незалежно від місцезнаходження)		за межами населених пунктів, нормативну грошову оцінку яких не проведено	
		для юридичних осіб	для фізичних осіб	для юридичних осіб	для фізичних осіб
	природно-заповідного фонду				
11	Землі промисловості				
11.01	Для розміщення та експлуатації основних, підсобних і допоміжних будівель та споруд підприємствами, що пов'язані з користуванням надрами	-	-	-	-
11.02	Для розміщення та експлуатації основних, підсобних і допоміжних будівель та споруд підприємств переробної, машинобудівної та іншої промисловості	3.00	3.00	5.00	5.00
11.03	Для розміщення та експлуатації основних, підсобних і допоміжних будівель та споруд будівельних організацій та підприємств	3.00	3.00	5.00	5.00
11.04	Для розміщення та експлуатації основних, підсобних і допоміжних будівель та споруд технічної інфраструктури (виробництва та розподілення газу, постачання пари та гарячої води, збирання, очищення та розподілення води)	-	-	-	-
11.05	Для цілей підрозділів 11.01-11.04 та для збереження та використання земель природно-заповідного фонду	-	-	-	-
12	Землі транспорту				
12.01	Для розміщення та експлуатації будівель і споруд залізничного транспорту	-	-	-	-
12.02	Для розміщення та експлуатації будівель і споруд морського транспорту	-	-	-	-
12.03	Для розміщення та експлуатації будівель і споруд річкового транспорту	-	-	-	-
12.04	Для розміщення та експлуатації будівель і споруд автомобільного транспорту та дорожнього господарства <sup>4</sup>	-	-	-	-
12.05	Для розміщення та експлуатації будівель і споруд авіаційного транспорту	-	-	-	-
12.06	Для розміщення та експлуатації об'єктів трубопровідного транспорту	-	-	-	-
12.07	Для розміщення та експлуатації будівель і споруд міського електротранспорту	-	-	-	-

код <sup>2</sup>	найменування <sup>2</sup>	Ставки податку <sup>3</sup> (відсотків нормативної грошової оцінки)			
		за земельні ділянки, за земельні ділянки нормативну грошову оцінку яких проведено (незалежно від місцезнаходження)		за межами населених пунктів, нормативну грошову оцінку яких не проведено	
		для юридичних осіб	для фізичних осіб	для юридичних осіб	для фізичних осіб
12.08	Для розміщення та експлуатації будівель і споруд додаткових транспортних послуг та допоміжних операцій	-	-	-	-
12.09	Для розміщення та експлуатації будівель і споруд іншого наземного транспорту	1,00	-	1,00	-
12.10	Для цілей підрозділів 12.01-12.09 та для збереження та використання земель природно-заповідного фонду	-	-	-	-
13	Землі зв'язку				
13.01	Для розміщення та експлуатації об'єктів і споруд телекомунікацій	3,00	3,00	5,00	5,00
13.02	Для розміщення та експлуатації будівель та споруд об'єктів поштового зв'язку	3,00	-	-	-
13.03	Для розміщення та експлуатації інших технічних засобів зв'язку	-	-	-	-
13.04	Для цілей підрозділів 13.01-13.03, 13.05 та для збереження та використання земель природно-заповідного фонду	-	-	-	-
14	Землі енергетики				
14.01	Для розміщення, будівництва, експлуатації та обслуговування будівель і споруд об'єктів енергогенеруючих підприємств, установ і організацій	3,00	3,00	5,00	3,00
14.02	Для розміщення, будівництва, експлуатації та обслуговування будівель і споруд об'єктів передачі електричної та теплової енергії	3,00	-	5,00	-
14.03	Для цілей підрозділів 14.01-14.02 та для збереження та використання земель природно-заповідного фонду	-	-	-	-
15	Землі оборони				
15.01	Для розміщення та постійної діяльності Збройних Сил <sup>4</sup>	-	-	-	-
15.02	Для розміщення та постійної діяльності військових частин (підрозділів) Національної гвардії <sup>4</sup>	-	-	-	-
15.03	Для розміщення та постійної діяльності Держприкордонслужби <sup>4</sup>	-	-	-	-
15.04	Для розміщення та постійної діяльності інших військових частин (підрозділів) Національної гвардії <sup>4</sup>	-	-	-	-

код <sup>2</sup>	найменування <sup>2</sup>	Ставки податку <sup>3</sup> (відсотків нормативної грошової оцінки) за земельні ділянки, за земельні ділянки нормативну грошову оцінку яких за межами населених пунктів, проведено (незалежно від нормативну грошову оцінку яких не місцезнаходження) проведено			
		для юридичних осіб		для фізичних осіб	
		для юридичних осіб	для фізичних осіб	для юридичних осіб	для фізичних осіб
	СБУ <sup>4</sup>				
15.05	Для розміщення та постійної діяльності Держспецтрансслужби <sup>4</sup>	-	-	-	-
15.06	Для розміщення та постійної діяльності Служби зовнішньої розвідки <sup>4</sup>	-	-	-	-
15.07	Для розміщення та постійної діяльності інших, утворених відповідно до законів, військових формувань <sup>4</sup>	-	-	-	-
15.08	Для цілей підрозділів 15.01-15.07 та для збереження та використання земель природно-заповідного фонду	-	-	-	-
16	Землі запасау	1,00	1,00	5,00	4,50
17	Землі резервного фонду	1,00	1,00	5,00	4,50
18	Землі загального користування <sup>4</sup>	1,00	1,00	1,00	1,00
19	Для цілей підрозділів 16-18 та для збереження та використання земель природно-заповідного фонду	-	-	-	-

<sup>1</sup> У разі встановлення ставок податку, відрізняючих на територіях різних населених пунктів адміністративно-територіальної одиниці, за кожним населеним пунктом ставки затверджуються окремими додатками.

<sup>2</sup> Вид цільового призначення земель зазначається згідно з Класифікацією видів цільового призначення земель, затвердженою наказом Держкомзему від 23 липня 2010 р. № 548.

<sup>3</sup> Ставки податку встановлюються з урахуванням норм підпункту 12.3.7 пункту 12.3 статті 12, пункту 30.2 статті 30, статей 274 і 277 Податкового кодексу України і зазначаються десятковим дробом з трьома (у разі потреби чотирма) десятковими знаками після коми.

<sup>4</sup> Земельні ділянки, що класифікуються за кодами цього підрозділу, звільняються можуть звільнятися повністю або частково від оподаткування земельним податком відповідно до норм статей 281-283 Податкового кодексу України.

Секретар р.т.п

Г.Драган

Додаток 2  
до рішення про встановлення ставок  
та пільг із сплати земельного податку

ЗАТВЕРДЖЕНО  
рішенням сільської ради  
від \_\_\_\_\_ 2020р. № \_\_\_\_\_

## СТАВКИ земельного податку<sup>1</sup>

Ставки встановлюються на 2021 рік та вводяться в дію з 01 січня 2021 року.

Адміністративно-територіальні одиниці або населені пункти, або території об'єднаних територіальних громад, на які поширюється дія рішення ради:

Код області 71	Код району 240	Код згідно з КОАТУУ 7124086602	Найменування адміністративно-територіальної одиниці або населеного пункту, або території об'єднаної територіальної громади с.Новомайданецьке
-------------------	-------------------	-----------------------------------	---

код <sup>2</sup>	найменування <sup>2</sup>	Ставки податку <sup>3</sup> (відсотків нормативної грошової оцінки) за земельні ділянки, за земельні ділянки нормативну грошову оцінку яких за межами населених пунктів, проведено проведення нормативну грошову оцінку яких не (незалежно від місцезнаходження) оцінку яких не проведено			
		для юридичних осіб	для фізичних осіб	для юридичних осіб	для фізичних осіб
01	Землі сільськогосподарського призначення				
01.01	Для ведення товарного сільськогосподарського виробництва <sup>4</sup>	0,40	0,40	0,40	0,40
01.02	Для ведення фермерського господарства <sup>4</sup>	1,00	-	1,00	-
01.03	Для ведення особистого селянського господарства <sup>4</sup>	0,30	0,30	0,30	0,30
01.04	Для ведення підсобного сільського господарства <sup>4</sup>	0,30	0,30	0,30	0,30
01.05	Для індивідуального садівництва <sup>4</sup>	0,30	0,30	0,30	0,30
01.06	Для колективного садівництва <sup>4</sup>	-	-	-	-
01.07	Для городництва <sup>4</sup>	-	0,30	-	0,30
01.08	Для сінокосіння і випасання худоби <sup>4</sup>	0,30	0,30	0,30	0,30
01.09	Для дослідних і навчальних цілей	-	-	-	-
01.10	Для пропаганди передового досвіду ведення сільського господарства	-	-	-	-
01.11	Для надання послуг у сільському господарстві	-	-	-	-
01.12	Для розміщення інфраструктури оптових	-	-	-	-

Вид цільового призначення земель <sup>2</sup>		Ставки податку <sup>3</sup> (відсотків нормативної грошової оцінки) за земельні ділянки, за земельні ділянки нормативну грошову оцінку яких проведено (незалежно від місцезнаходження)			
		за земельні ділянки нормативну грошову оцінку яких проведено (незалежно від місцезнаходження)		за межами населених пунктів, нормативну грошову оцінку яких не проведено	
код <sup>2</sup>	найменування <sup>2</sup>	для юридичних осіб	для фізичних осіб	для юридичних осіб	для фізичних осіб
	ринків сільськогосподарської продукції				
01.13	Для іншого сільськогосподарського призначення	0,30	0,30	0,50	0,50
01.14	Для цілей підрозділів 01.01-01.13 та для збереження та використання земель природно-заповідного фонду	-	-	-	-
02	Землі житлової забудови				
02.01	Для будівництва і обслуговування житлового будинку, господарських будівель і споруд (присадибна ділянка) <sup>4</sup>	0,03	0,03	-	0,03
02.02	Для колективного житлового будівництва <sup>4</sup>	-	-	-	-
02.03	Для будівництва і обслуговування багатоквартирного житлового будинку	-	0,03	-	0,03
02.04	Для будівництва і обслуговування будівель тимчасового проживання	0,03	-	-	-
02.05	Для будівництва індивідуальних гаражів	-	0,03	-	0,03
02.06	Для колективного гаражного будівництва	-	-	-	-
02.07	Для іншої житлової забудови	-	0,03	-	0,03
02.08	Для цілей підрозділів 02.01-02.07 та для збереження та використання земель природно-заповідного фонду	-	-	-	-
03	Землі громадської забудови				
03.01	Для будівництва та обслуговування будівель органів державної влади та місцевого самоврядування <sup>4</sup>	-	-	-	-
03.02	Для будівництва та обслуговування будівель закладів освіти <sup>4</sup>	-	-	-	-
03.03	Для будівництва та обслуговування будівель закладів охорони здоров'я та соціальної допомоги <sup>4</sup>	-	-	-	-
03.04	Для будівництва та обслуговування будівель громадських та релігійних організацій <sup>4</sup>	-	-	-	-
03.05	Для будівництва та обслуговування будівель закладів культурно-просвітницького обслуговування <sup>4</sup>	-	-	-	-
03.06	Для будівництва та обслуговування	-	-	-	-

код <sup>2</sup>	найменування <sup>2</sup>	Ставки податку <sup>3</sup> (відсотків нормативної грошової оцінки)			
		за земельні ділянки, нормативну грошову оцінку яких проведено (незалежно від місцезнаходження)		за земельні ділянки за межами населених пунктів, нормативну грошову оцінку яких не проведено	
		для юридичних осіб	для фізичних осіб	для юридичних осіб	для фізичних осіб
	будівель екстериторіальних організацій та органів <sup>4</sup>				
03.07	Для будівництва та обслуговування будівель торгівлі	3.00	3.00	-	-
03.08	Для будівництва та обслуговування об'єктів туристичної інфраструктури та закладів громадського харчування	1.00	1.00	-	-
03.09	Для будівництва та обслуговування будівель кредитно-фінансових установ	-	-	-	-
03.10	Для будівництва та обслуговування будівель ринкової інфраструктури	-	-	-	-
03.11	Для будівництва та обслуговування будівель і споруд закладів науки	-	-	-	-
03.12	Для будівництва та обслуговування будівель закладів комунального обслуговування	1.00	1.00	-	-
03.13	Для будівництва та обслуговування будівель закладів побутового обслуговування	1.00	1.00	-	-
03.14	Для розміщення та постійної діяльності органів ДСНС <sup>1</sup>	-	-	-	-
03.15	Для будівництва та обслуговування інших будівель громадської забудови	1.00	1.00	-	-
03.16	Для цілей підрозділів 03.01-03.15 та для збереження та використання земель природно-заповідного фонду	-	-	-	-
04	Землі природно-заповідного фонду				
04.01	Для збереження та використання біосферних заповідників	-	-	-	-
04.02	Для збереження та використання природних заповідників <sup>1</sup>	-	-	-	-
04.03	Для збереження та використання національних природних парків <sup>1</sup>	-	-	-	-
04.04	Для збереження та використання ботанічних садів <sup>1</sup>	-	-	-	-
04.05	Для збереження та використання зоологічних парків	-	-	-	-
04.06	Для збереження та використання дендрологічних парків	-	-	-	-

код <sup>2</sup>	найменування <sup>2</sup>	Ставки податку <sup>3</sup> (відсотків нормативної грошової оцінки)			
		за земельні ділянки, за земельні ділянки нормативну грошову оцінку яких проведено (незалежно від місцезнаходження)		за земельні ділянки за межами населених пунктів, нормативну грошову оцінку яких не проведено	
		для юридичних осіб	для фізичних осіб	для юридичних осіб	для фізичних осіб
04.07	Для збереження та використання парків - пам'яток садово-паркового мистецтва	-	-	-	-
04.08	Для збереження та використання заказників	-	-	-	-
04.09	Для збереження та використання заповідних урочищ	-	-	-	-
04.10	Для збереження та використання пам'яток природи	-	-	-	-
04.11	Для збереження та використання регіональних ландшафтних парків	-	-	-	-
05	Землі іншого природоохоронного призначення				
06	Землі оздоровчого призначення (землі, що мають природні лікувальні властивості, які використовуються або можуть використовуватися для профілактики захворювань і лікування людей)				
06.01	Для будівництва і обслуговування санаторно-оздоровчих закладів <sup>4</sup>	-	-	-	-
06.02	Для розробки родовищ природних лікувальних ресурсів	-	-	-	-
06.03	Для інших оздоровчих цілей	-	-	-	-
06.04	Для цілей підрозділів 06.01-06.03 та для збереження та використання земель природно-заповідного фонду	-	-	-	-
07	Землі рекреаційного призначення				
07.01	Для будівництва та обслуговування об'єктів рекреаційного призначення <sup>4</sup>	-	-	-	-
07.02	Для будівництва та обслуговування об'єктів фізичної культури і спорту <sup>4</sup>	-	-	-	-
07.03	Для індивідуального дачного будівництва	-	-	-	-
07.04	Для колективного дачного будівництва	-	-	-	-
07.05	Для цілей підрозділів 07.01-07.04 та для збереження та використання земель природно-заповідного фонду	-	-	-	-
08	Землі історико-культурного призначення				
08.01	Для забезпечення охорони об'єктів культурної спадщини	-	-	-	-
08.02	Для розміщення та обслуговування музейних закладів	-	-	-	-
08.03	Для іншого історико-культурного	-	-	-	-

код <sup>2</sup>	найменування <sup>2</sup>	Ставки податку <sup>3</sup> (відсотків нормативної грошової оцінки)			
		за земельні ділянки, за земельні ділянки нормативну грошову оцінку яких проведено (незалежно від місцезнаходження)		за земельні ділянки за межами населених пунктів, нормативну грошову оцінку яких не проведено	
		для юридичних осіб	для фізичних осіб	для юридичних осіб	для фізичних осіб
	призначення				
08.04	Для цілей підрозділів 08.01-08.03 та для збереження та використання земель природно-заповідного фонду	-	-	-	-
09	Землі лісогосподарського призначення				
09.01	Для ведення лісового господарства і пов'язаних з ним послуг	-	-	0.1	-
09.02	Для іншого лісогосподарського призначення	-	-	0.1	-
09.03	Для цілей підрозділів 09.01-09.02 та для збереження та використання земель природно-заповідного фонду	-	-	-	-
10	Землі водного фонду				
10.01	Для експлуатації та догляду за водними об'єктами	-	-	-	-
10.02	Для облаштування та догляду за прибережними захисними смугами	-	-	-	-
10.03	Для експлуатації та догляду за смугами відведення	-	-	-	-
10.04	Для експлуатації та догляду за гідротехнічними, іншими водогосподарськими спорудами і каналами	-	-	-	-
10.05	Для догляду за береговими смугами водних пляхів	-	-	-	-
10.06	Для сінокосіння	-	-	-	-
10.07	Для рибогосподарських потреб	-	-	-	-
10.08	Для культурно-оздоровчих потреб, рекреаційних, спортивних і туристичних цілей	-	-	-	-
10.09	Для проведення науково-дослідних робіт	-	-	-	-
10.10	Для будівництва та експлуатації гідротехнічних, гідрометричних та лінійних споруд	-	-	-	-
10.11	Для будівництва та експлуатації санаторіїв та інших лікувально-оздоровчих закладів у межах прибережних захисних смуг морів, морських заток і лиманів	-	-	-	-
10.12	Для цілей підрозділів 10.01-10.11 та для	-	-	-	-



код <sup>2</sup>	найменування <sup>2</sup>	Ставки податку <sup>2</sup> (відсотків нормативної грошової оцінки)			
		за земельні ділянки, за земельні ділянки нормативну грошову оцінку яких проведено (незалежно від місцезнаходження);		за земельні ділянки за межами населених пунктів, нормативну грошову оцінку яких не проведено	
		для юридичних осіб	для фізичних осіб	для юридичних осіб	для фізичних осіб
	збереження та використання земель природно-заповідного фонду				
11	Землі промисловості				
11.01	Для розміщення та експлуатації основних, підсобних і допоміжних будівель та споруд підприємствами, що пов'язані з користуванням надрами	-	-	-	-
11.02	Для розміщення та експлуатації основних, підсобних і допоміжних будівель та споруд підприємств переробної, машинобудівної та іншої промисловості	-	-	-	-
11.03	Для розміщення та експлуатації основних, підсобних і допоміжних будівель та споруд будівельних організацій та підприємств	-	-	-	-
11.04	Для розміщення та експлуатації основних, підсобних і допоміжних будівель та споруд технічної інфраструктури (виробництва та розподілення газу, постачання пари та гарячої води, збирання, очищення та розподілення води)	-	-	-	-
11.05	Для цілей підрозділів 11.01-11.04 та для збереження та використання земель природно-заповідного фонду	-	-	-	-
12	Землі транспорту				
12.01	Для розміщення та експлуатації будівель і споруд залізничного транспорту	-	-	-	-
12.02	Для розміщення та експлуатації будівель і споруд морського транспорту	-	-	-	-
12.03	Для розміщення та експлуатації будівель і споруд річкового транспорту	-	-	-	-
12.04	Для розміщення та експлуатації будівель і споруд автомобільного транспорту та дорожнього господарства <sup>1</sup>	-	-	-	-
12.05	Для розміщення та експлуатації будівель і споруд авіаційного транспорту	-	-	-	-
12.06	Для розміщення та експлуатації об'єктів трубопровідного транспорту	-	-	-	-
12.07	Для розміщення та експлуатації будівель і споруд інших видів транспорту	-	-	-	-

код <sup>2</sup>	Вид цільового призначення земель <sup>2</sup> найменування <sup>2</sup>	Ставки податку <sup>3</sup> (відсотків нормативної грошової оцінки) (за земельні ділянки, за земельні ділянки нормативну грошову оцінку яких проведено (незалежно від місцезнаходження) за земельні ділянки за межами населених пунктів, нормативну грошову оцінку яких не проведено)			
		для юридичних осіб		для фізичних осіб	
		для юридичних осіб	для фізичних осіб	для юридичних осіб	для фізичних осіб
12.08	Для розміщення та експлуатації будівель і споруд додаткових транспортних послуг та допоміжних операцій	-	-	-	-
12.09	Для розміщення та експлуатації будівель і споруд іншого наземного транспорту	-	-	-	-
12.10	Для цілей підрозділів 12.01-12.09 та для збереження та використання земель природно-заповідного фонду	-	-	-	-
13	Землі зв'язку				
13.01	Для розміщення та експлуатації об'єктів і споруд телекомунікацій	-	-	-	-
13.02	Для розміщення та експлуатації будівель та споруд об'єктів поштового зв'язку	-	-	-	-
13.03	Для розміщення та експлуатації інших технічних засобів зв'язку	-	-	-	-
13.04	Для цілей підрозділів 13.01-13.03, 13.05 та для збереження та використання земель природно-заповідного фонду	-	-	-	-
14	Землі енергетики				
14.01	Для розміщення, будівництва, експлуатації та обслуговування будівель і споруд об'єктів енергогенеруючих підприємств, установ і організацій	3.00	3.00	5.00	5.00
14.02	Для розміщення, будівництва, експлуатації та обслуговування будівель і споруд об'єктів передачі електричної та теплової енергії	3.00	-	5.00	-
14.03	Для цілей підрозділів 14.01-14.02 та для збереження та використання земель природно-заповідного фонду	-	-	-	-
15	Землі оборони				
15.01	Для розміщення та постійної діяльності Збройних Сил <sup>1</sup>	-	-	-	-
15.02	Для розміщення та постійної діяльності військових частин (підрозділів) Національної гвардії <sup>1</sup>	-	-	-	-
15.03	Для розміщення та постійної діяльності інших військових формувань	-	-	-	-

код <sup>2</sup>	найменування <sup>2</sup>	Ставки податку <sup>3</sup> (відсотків нормативної грошової оцінки) за земельні ділянки за земельні ділянки нормативну грошову оцінку яких за межами проведено населених пунктів, (незалежно від нормативну грошову місцезнаходження) оцінку яких не проведено			
		для юридичних осіб	для фізичних осіб	для юридичних осіб	для фізичних осіб
15.04	Для розміщення та постійної діяльності СБУ <sup>4</sup>	-	-	-	-
15.05	Для розміщення та постійної діяльності Держенцирансслужби <sup>4</sup>	-	-	-	-
15.06	Для розміщення та постійної діяльності Служби зовнішньої розвідки <sup>4</sup>	-	-	-	-
15.07	Для розміщення та постійної діяльності інших, утворених відповідно до законів, військових формувань <sup>4</sup>	-	-	-	-
15.08	Для цілей підрозділів 15.01-15.07 та для збереження та використання земель природно-заповідного фонду	-	-	-	-
16	Землі запасау	1,00	1,00	5,00	4,50
17	Землі резервного фонду	1,00	1,00	5,00	4,50
18	Землі загального користування <sup>4</sup>	1,00	1,00	1,00	1,00
19	Для цілей підрозділів 16-18 та для збереження та використання земель природно-заповідного фонду	-	-	-	-

<sup>1</sup> У разі встановлення ставок податку, вімінних на територіях різних населених пунктів адміністративно-територіальної одиниці, за кожним населеним пунктом ставки затверджуються окремими податками.

<sup>2</sup> Вид цільового призначення земель зазначається згідно з Класифікацією видів цільового призначення земель, затвердженою наказом Держкомзему від 23 липня 2010 р. № 548.

<sup>3</sup> Ставки податку встановлюються з урахуванням норм підпункту 12.3.7 пункту 12.3 статті 12, пункту 30.2 статті 30, статей 274 і 277 Податкового кодексу України і зазначаються десятковим дробом з трьома (у разі потреби чотирма) десятковими знаками після коми.

<sup>4</sup> Земельні ділянки, що класифікуються за кодами цього підрозділу, звільняються можуть звільнятися повністю або частково від оподаткування земельним податком відповідно до норм статей 281-283 Податкового кодексу України.

Секретар ради

І. Драган

Додаток 3  
до рішення про встановлення ставок та пільг із  
сплати земельного податку

ЗАТВЕРДЖЕНО  
рішенням сільської ради  
від \_\_\_\_\_ 2020 р. № \_\_\_\_\_

**ПЕРЕЛІК**  
**пільг для фізичних та юридичних осіб, наданих**  
**відповідно до пункту 284.1 статті 284 Податкового**  
**кодексу України, із сплати земельного податку<sup>1</sup>**

Пільги встановлюються на 2021 рік та вводяться в дію з 01.01.2021 року.

Адміністративно-територіальні одиниці або населені пункти, або території  
об'єднаних територіальних громад, на які поширюється дія рішення ради:

Код області	Код району	Код згідно з КОАТУУ	Найменування адміністративно- територіальної одиниці або населеного пункту, або території об'єднаної територіальної громади
71	240	7124086601. 7124086602	с.Майданецьке, с.Новомайданецьке

Група платників, категорія/цільове призначення земельних ділянок	Розмір пільги (відсотків суми податкового зобов'язання за рік)
---	---

- органи державної влади та органи місцевого самоврядування,  
бюджетні установи в галузі ветеринарної медицини,  
водного господарства та меліорації, які є неприбутковими та  
повністю утримуються за рахунок коштів державного або місцевих бюджетів,  
мета створення і основна діяльність яких не передбачає одержання прибутку,  
які не займаються підприємницькою  
діяльністю та створені для досягнення управлінських цілей стосовно  
охорони здоров'я тварин, експлуатації державних меліоративних систем,  
використання, збереження та відтворення водних ресурсів, меліорації земель, а  
також інших цілей, спрямованих на досягнення суспільних благ 100 %

<sup>1</sup> Пільги визначаються з урахуванням норм підпункту 12.3.7 пункту 12.3 статті 12, пункту 30.2 статті 30, статей 281 і 282 Податкового кодексу України. У разі встановлення пільг, відмінних на територіях різних населених пунктів адміністративно-територіальної одиниці, за кожним населеним пунктом пільги затверджуються окремо.

Секретар ради

Г. Драган

**Аналіз регуляторного впливу  
до проєкту рішення Майданецької сільської ради  
«Про встановлення ставок земельного податку, пільг з його сплати на 2021 рік»**

**I. Визначення проблеми, яку передбачається розв'язати шляхом регулювання**

Згідно зі статтею 10 та пунктом 12.3 статті 12 Податкового кодексу України законодавчо закріплено право органів місцевого самоврядування встановлювати місцеві податки та збори в межах своїх повноважень.

Податковим кодексом України визначено, що органи місцевого самоврядування приймають рішення про встановлення місцевих податків та зборів та офіційно оприлюднюють до 15 липня року, що передус бюджетному періоду, в якому планується їх застосування.

Місцеві податки та збори зараховуються в повному обсязі до місцевого бюджету та, відповідно до діючого законодавства, є джерелом формування загального фонду місцевого бюджету, забезпечують збалансованість дохідної

частини бюджету та задоволення нагальних потреб громади. Кошти від їх надходження спрямовуються на забезпечення діяльності функціонування бюджетних установ, благоустрій територій територіальної громади, виконання програм соціально-економічного розвитку сільської територіальної громади.

До складу місцевих податків входить і земельний податок.

Виходячи з вищевикладеного, з метою безумовного виконання Податкового кодексу України (далі – ПКУ), недопущення суперечливих ситуацій, забезпечення дохідної частини місцевого бюджету, виконання програм соціально-економічного розвитку територіальної громади, Майданецька сільська рада окремо прийматиме рішення про місцеві податки і збори та рішення «Про встановлення ставок земельного податку, пільг з його сплати на 2021 рік».

Пропонується на 2021 рік встановити ставки земельного податку на рівні поточного року.

При встановленні максимальних ставок земельного податку на 2021 рік податкове навантаження для платників буде надмірним.

У разі неприйняття рішення про встановлення ставок земельного податку на 2021 рік, відповідно до пункту 12.3.5 статті 12 ПКУ, такі податки до прийняття рішення справляються виходячи з норм ПКУ із застосуванням ставок, які діяли до 31 грудня року, що передус бюджетному періоду, в якому планується застосування плати за землю. Пільги зі сплати земельного податку залишаються виключно такими, що встановлені положеннями ПКУ. Тому, організації в галузі ветеринарної медицини, водного господарства та меліорації, які є неприбутковими та повністю утримуються за рахунок коштів державного або місцевих бюджетів, втратять право на пільгу у 2021 році, оскільки перелік пільг у статтях 281, 282 ПКУ не враховує реальні потреби землекористувачів в отриманні пільг зі сплати земельного податку.

Загальні надходження від плати за землю по Майданецькій сільській раді склали за 2019 рік – 6132,00 грн.

Прогнозний обсяг надходжень податку на 2021 рік є розрахунковим і може змінюватися від чинників, на які неможливо вплинути (чисельність платників, обов'язковість сплати ними податку - виникнення податкового боргу).

За рахунок отриманих коштів на рівні 2020 року, планується, що будуть профінансовані наступні соціальні програми громади:

- соціальна програма розвитку фізичної культури і спорту в селі - 6000 грн.

Аналіз надходжень до місцевого бюджету

№ з/п	Назва показника	У разі прийняття рішення про ставки земельного податку на 2021 рік		У разі не прийняття рішення про ставки земельного податку на 2021 рік		Відхилення /грн./
		Ставка %	Очікуваний обсяг надходжень грн./	Ставка%	Очікуваний обсяг надходжень /грн./	
1	Земельний податок	Від 0.03 до 5.0 % Залежно від категорії земель	6132.00	Від 0.03 до 5.0 % Залежно від категорії земель	6132.00	-
	Разом (втрати до бюджету)	X	X	X	X	-

У разі прийняття рішення «Провстановлення ставок земельного податку, цілком з його сплати на 2021 рік» очікується, що в бюджет сільської громади надійдуть кошти від суб'єктів малого підприємництва в сумі 6132.00 грн.

Разом з тим, при прийнятті рішення необхідно забезпечити баланс інтересів суб'єктів господарювання, громадян та органу місцевого самоврядування. Забезпечити баланс всіх суб'єктів, на які рішення здійснює вплив, можливо встановивши розміри ставок земельного податку, які б забезпечили наповнення місцевого бюджету, з метою фінансування програм соціального захисту жителів села з однієї сторони та не призвели б до скорочення кількості зареєстрованих підприємств через занадтке податкове навантаження з іншої сторони.

На території сільської ради є 4 суб'єкти господарювання, що мають земельні ділянки в постійному користуванні та сплачують земельний податок.

Ураховуючи соціально-економічну ситуацію в державі, розміри податкових платежів за користування землею для всіх категорій землекористувачів пропонується залишити на рівні 2020 року. Таким чином, Майданецька сільська рада, враховуючи пропозиції суб'єктів господарювання під час проведення консультацій, не збільшувала ставки земельного податку.

Важливість проблеми при затвердженні ставок земельного податку полягає в необхідності наповнення місцевого бюджету та спрямування отриманих коштів від сплати податків на вирішення соціально-економічних проблем громади, благоустрій населених пунктів, покращення інфраструктури.

Враховуючи вищевикладене, розробляється проект рішення «Про встановлення ставок земельного податку, цілком з його сплати на 2021 рік» та оприлюднюється на офіційному сайті Майданецької сільської ради та на спеціальному стенді для офіційних повідомлень.

Основні групи, на які проблема справляє вплив:

Групи	Так	Ні
Громадяни	так	
Держава	так	
Суб'єкти господарювання	так	
у тому числі суб'єкти малого підприємництва*	так	

Обґрунтування неможливості вирішення проблеми за допомогою ринкових механізмів:

Застосування ринкових механізмів для вирішення вказаної проблеми не є можливим, оскільки здійснення вищезазначених заходів є засобом державного регулювання та відповідно до Податкового кодексу України є компетенцією сільської ради.

*Обґрунтування неможливості вирішення проблеми за допомогою діючих регуляторних актів:*

Зазначена проблема не може бути вирішена за допомогою діючих регуляторних актів, оскільки ставки податків, затвержені рішенням сільської ради «Про встановлення ставок земельного податку: пільг з його сплати на 2020 рік» від 06.06.2019р №42-10 УП застосовуються лише на 2020 рік.

## II. Цілі державного регулювання

**Цілі державного регулювання, безпосередньо пов'язані з розв'язанням проблеми:**

Проект регуляторного акта спрямований на розв'язання проблеми, визначеної в попередньому розділі.

Основними цілями регулювання є:

- здійснити планування та прогнозування надходжень від земельного податку при формуванні бюджету;
- встановити доцільні і обґрунтовані розміри ставок земельного податку з урахуванням рівня платоспроможності громадян та суб'єктів господарювання та відповідно до потреб місцевого бюджету;
- встановити пільги щодо сплати земельного податку;
- забезпечити своєчасне надходження до сільського бюджету земельного податку;
- забезпечити відкритість процедури, прозорість дій органу місцевого самоврядування.

## III. Визначення та оцінка способів досягнення визначених цілей

### I. Визначення альтернативних способів

Вид альтернативи	Опис альтернативи
<b>Альтернатива I.</b> Не вносити на розгляд сесії сільської ради та не приймати рішення сільської ради «Про встановлення ставок земельного податку: пільг з його сплати на 2021 р.	У такому випадку відповідно до пункту 12.3.5 статті 12 Податкового кодексу України, ставки податку сплачуються платниками у порядку, встановленому Кодексом із застосуванням ставок, які діяли до 31 грудня року, що передувє бюджетному періоду, в якому планується застосування пільги за землею. В результаті надходження до місцевого бюджету залишається на рівні 2020 року 6132,0 грн. Пільги зі сплати земельного податку залишаються виключно такими, що встановлені положеннями ПКУ. Тому, неприбуткові організації в галузі ветеринарної медицини, водного господарства та меліорації, втраять право на пільгу у 2021 році. У зв'язку з чим вбачається збільшення бюджетних витрат на дотації бюджетним та комунальним підприємствам для компенсації розміру плати за землю до бюджету.

<p><b>Альтернатива 2.</b> Прийняти рішення «Про встановлення ставок земельного податку, пільг з його сплати на 2021 рік у запропонованому випаді»</p>	<p>Прийняття даного рішення забезпечить досягнення встановлених цілей, чітких та прозорих механізмів справляння та сплати земельного податку на території села та відповідне наповнення місцевого бюджету на рівні минулого року - 6132,0 грн. Крім того, будуть встановлені пільги для окремих категорій. Враховуючи, що при визначенні розміру ставок земельного податку, враховані пропозиції підприємців, що дозволить уникнути соціальної напруги та сприятиме підвищенню рівня довіри до місцевої влади. За рахунок прийняття максимальних ставок можливе перевиконання дохідної частини місцевого бюджету. Проте, прийняття такого рішення призведе до значного збільшення навантаження на суб'єктів господарювання, що в свою чергу призведе до нарахування пені, штрафних санкцій за невовчасну сплату, збільшить недоїмку із сплати земельного податку. Можливе скорочення кількості зареєстрованих СПД. Можливе виникнення соціальної напруги, непорозуміння між місцевою владою та СПД.</p>
<p><b>Альтернатива 3</b> Встановлення максимальних ставок земельного податку на 2021 рік.</p>	

## 2. Оцінка вибраних альтернативних способів досягнення цілей

*Оцінка впливу на сферу інтересів органів місцевого самоврядування*

<b>Вид альтернативи</b>	<b>Вигоди</b>	<b>Витрати</b>
Альтернатива 1	Відсутні	В частині надання поточних трансфертів установам, підприємствам комунальної власності, які втрачать право на застосування пільги зі сплати земельного податку і потребуватимуть додаткового фінансування з місцевого бюджету.
Альтернатива 2	<ol style="list-style-type: none"> <li>1. Забезпечить дотримання вимог Податкового кодексу України, реалізацію наданих органам місцевого самоврядування повноважень.</li> <li>2. Забезпечить відповідні надходження до місцевого бюджету від сплати земельного податку на рівні минулого року (прогнозована сума 6132,0 грн.).</li> <li>3. Вдосконалить відносини між місцевою владою та СПД.</li> </ol>	Відсутні



Альтернатива 2	<p>1. Забезпечить дотримання вимог Податкового кодексу України, реалізацію наданих органам місцевого самоврядування повноважень.</p> <p>2. Забезпечить відповідні надходження до місцевого бюджету від сплати земельного податку на рівні минулого року (прогнозована сума 6132,0 грн.).</p> <p>3. Вдосконалить відносини між місцевою владою та СІД.</p>	Відсутні
Альтернатива 3	Додаткові надходження коштів до місцевого бюджету (орієнтовно у сумі 25 000,00 грн.) та спрямування їх на соціально-економічний розвиток громади	Існування ризику переходу діяльності суб'єктів господарювання в «тінь» та несплата податків. Погіршення іміджу місцевої влади.

*Оцінка впливу на сферу інтересів громадян*

Вид альтернативи	Вигоди	Витрати
Альтернатива 1	Сплата податку за ставками, що діяли до 31 грудня року, що передує бюджетному періоду, в якому планується застосування плати за землю	Витрати пов'язані лише з платою за землю із застосуванням ставок, які діяли до 31 грудня року, що передує бюджетному періоду, в якому планується застосування плати за землю.
Альтернатива 2	Вирішення соціально-економічних проблем громади за рахунок наповнення дохідної частини місцевого бюджету	Сплата земельного податку за встановленими ставками.
Альтернатива 3	Вирішення більшої кількості соціальних проблем села за рахунок значного зростання дохідної частини сільського бюджету	Надмірне податкове навантаження призведе до невовчасних сплати земельного податку, а це в свою чергу до нарахування пені та штрафних санкцій.

Оцінка впливу на сферу інтересів суб'єктів господарювання

За даними Гальнівського відділення ДПІ Звенигородського управління ІУ ДПС у Черкаській області станом на 01.01.2020 року

Показник	Великі	Середні	Малі	Мікро	Разом
Кількість суб'єктів господарювання, що підпадають під дію регулювання, одиниць*	0	0	0	4	4
Відсоток ваги групи у загальній кількості, відсотків	0 %	0 %	0 %	100%	100 %

Вид альтернативи	Вигоди	Витрати
Альтернатива 1	Відсутні	Сплата за ставками, що діють до 31 грудня року, що передусе бюджетному періоду, в якому планується застосування плати за землю - 6132,0 грн.
Альтернатива 2	Встановлення пільг по сплаті податку для окремих категорій громадян. Відкритість процедури, прозорість дій місцевого самоврядування. Вдосконалить відносини між місцевою владою та суб'єктами господарювання, пов'язаних зі справлянням земельного податку оскільки враховані пропозиції суб'єктів підприємницької діяльності.	Затрати часу, необхідні для ознайомлення з рішенням про ставки земельного податку. Сплата податку за запропонованими ставками на рівні минулого року. (6132,0 грн.). Детальна інформація щодо очікуваних витрат наведено у додатку до цього АРВ - М-Тест.
Альтернатива 3	Відсутні.	За рахунок прийняття максимальних ставок додаткові витрати орієнтовно будуть складати 25 000 грн. Надмірне податкове навантаження спричинить додаткові (непомірні) витрати малого бізнесу.

У зв'язку з відсутністю суб'єктів господарювання великого і середнього підприємництва, що підпадають під дію регуляторного акту, витрати на одного суб'єкта господарювання великого і середнього підприємництва, які виникають внаслідок дії регуляторного акту згідно Додатка 2 до Методики проведення аналізу впливу регуляторного акту не розраховувалися.

#### IV. Вибір найбільш оптимального альтернативного способу досягнення цілей

Рейтинг результативності (досягнення цілей під час вирішення проблеми)	Бал результативності (за чотирибальною системою оцінки)	Коментарі щодо приєвності відповідного бала
Альтернатива 1	1 - цілі прийняття регуляторного акта не можуть бути досягнуті (проблема продовжує існувати)	Така альтернатива є не прийнятною, оскільки підлягає сплаті земельного податку зазначаються виключно такими, що встановлені положеннями НКУ. Тому, неприбуткові організації в галузі ветеринарної медицини, водного господарства та меліорації, втрачають право на пільгу у 2021 році. У зв'язку з чим вбачається збільшення бюджетних витрат на дотації бюджетним та комунальним підприємствам для компенсації розміру плати за землю до бюджету.
Альтернатива 2	3 - цілі прийняття проекту регуляторного акта можуть бути досягнуті майже повною мірою (усі важливі аспекти проблеми існують не будуть)	Прийняття даного рішення сільської ради забезпечить досягнуті встановлених цілей, чітких та прозорих механізмів управління та сплати земельного податку на території міста та відповідне наповнення місячного бюджету. До бюджету громади надійде орієнтовно 6132,0 грн. Будуть визначені пільги по сплаті земельного податку на 2021 рік. Таким чином, прийняттям вказаного рішення буде досягнуто балансу інтересів громади і платників податків і зборів.
Альтернатива 3	2- цілі прийняття регуляторного акта будуть досягнуті частково	Надмірне податкове навантаження на суб'єктів господарювання знівелює вигоди від збільшення доходної частини бюджету, а саме існує ризик переходу суб'єктів господарювання в «тінь». Балансу інтересів досягнуто не буде.

Рейтинг результативності	Вигоди (підсумок)	Витрати (підсумок)	Обґрунтування відповідного місця альтернативи у рейтингу
Альтернатива 2	<p>Наповнення місцевого бюджету та спрямування фінансового ресурсу на соціально-економічний розвиток громади (орієнтовно 6132,00 грн.).</p> <p>Сплата податків і зборів СПД та громадянами за обґрунтованими ставками.</p>	<p>Сплата податків за запропонованими ставками 6 132,00 грн. Детальна інформація щодо очікуваних витрат СПД наведено у додатку до цього АРВ.</p>	<p>Наповнення місцевого бюджету, збереження кількості суб'єктів господарювання та робочих місць.</p>
Альтернатива 3	<p>Додаткові надходження коштів до місцевого бюджету (25 000,00 грн.) та спрямування їх на вирішення соціальних проблем територіальної громади.</p>	<p>Надмірне податкове навантаження (25 000,00 грн.) спричинить занепад малого бізнесу.</p>	<p>Додаткове наповнення сільського бюджету. Надмірне навантаження на СПД, можливе скорочення кількості СПД.</p>
Альтернатива 1	<p>Сплата податків за ставками, що діяли до 31 грудня року, що передус бюджетному періоду, в якому планується застосування плати за землю.</p>	<p>Можливі додаткові витрати місцевого бюджету - поточні трансферти. Сплата земельного податку за ставками, що діяли у минулому році 6132,0 грн.</p>	<p>Зменшення надходжень до сільського бюджету, підвищення соціальної напруги та причини погіршення якості життя членів громади.</p>

Рейтинг	Аргументи щодо переваги обраної альтернативи/причини відмови від альтернативи	Оцінка ризику зовнішніх чинників на дію запропонованого регуляторного акта
Альтернатива 2	Альтернатива є доцільною. Прийняття рішення забезпечить наповнення місцевого бюджету. Податкове навантаження для платників земельного податку не буде надмірним. Досягнення балансу інтересів органу місцевого самоврядування та платників земельного податку.	Зміни до чинного законодавства: - Податкового кодексу України; - Бюджетного кодексу України; - Земельного кодексу України; та інші закони (зміна мінімальної заробітної плати, прожиткового мінімуму, тощо). Виникнення податкового боргу про причині не сплати земельного податку.
Альтернатива 3	Цілі регулювання можуть бути досягнуті частково. Надмірне податкове навантаження на суб'єктів господарювання знівелює вигоди від значного збільшення дохідної частини місцевого бюджету. Балансу інтересів досягнути неможливо.	Зміни до чинного законодавства: - Податкового кодексу України; - Бюджетного кодексу України; - Земельного кодексу України; та інші закони (зміна мінімальної заробітної плати, прожиткового мінімуму, тощо). Виникнення податкового боргу про причині не сплати земельного податку.
Альтернатива 1	У разі неприйняття регуляторного акта, податок сплавитиметься за ставками, що діяли до 31 грудня року, що передусь бюджетному періоду, в якому планується застосування плати за землю, що спричинить втрати дохідної частини бюджету і відповідно не виконання бюджетних програм. Вказана альтернатива є неприйнятною.	Зміни до чинного законодавства: - Податкового кодексу України; - Бюджетного кодексу України; - Земельного кодексу України; та інші закони (зміна мінімальної заробітної плати, прожиткового мінімуму, тощо).

Таким чином для реалізації обрано Альтернативу 2 – встановлення економічно-обґрунтованих ставок земельного податку, що є поєданими для платників податків, та забезпечить фінансову основу самостійності органу місцевого самоврядування – сільської ради.

## **V. Механізм, який пропонується застосувати для розв'язання проблеми**

**Запропоновані механізми регуляторного акта, за допомогою яких можна розв'язати проблему:**

В результаті визначення цілі, проведення аналізу поточної ситуації на території сільської ради - аналітичних показників Гальнівського відділення ДП Звенигородського управління ГУ ДПС у Черкаській області, станом на 01.01.2020 року, проведенні консультацій, нарад та зустрічей, основним механізмом, який забезпечить розв'язання визначеної проблеми є встановлення запропонованих ставок земельного податку на 2021 рік.

При визначенні ставок податків враховані ставки, що встановлені по Черкаській області, зокрема по Гальнівському району, в Зеленьківській сільській раді та Гальнівській об'єднаній громаді для визначення оптимального рівня, який дозволить би з одного боку сприяти надходженню до місцевого бюджету, а з іншого - не бути обтяжливим для підприємців та громадян.

**Заходи, які мають здійснити органи влади для впровадження цього регуляторного акта:**

Розробка проекту рішення сільської ради "Про встановлення ставок земельного податку, пільг з його сплати на 2021 р» та АРВ до нього.

Проведення консультацій з суб'єктами господарювання.

Оприлюднення проекту разом з АРВ та отримання пропозицій і зауважень.

Підготовка експертного висновку постійної відповідальної комісії щодо відповідності проекту рішення вимогам статей 4, 8 Закону України "Про засади державної регуляторної політики у сфері господарської діяльності".

Отримання пропозицій по удосконаленню від Державної регуляторної служби України.

Прийняття рішення на пленарному засіданні сесії сільської ради.

Оприлюднення рішення у встановленому законодавством порядку.

Проведення заходів з відстеження результативності прийнятого рішення.

За результатами проведених розрахунків очікуваних витрат та вигод СІД, прогнозується, що прийняття зазначеного проекту рішення дозволить забезпечити баланс інтересів суб'єктів господарювання, громадян та органу місцевого самоврядування. А його застосування буде ефективним для вирішення проблеми, зазначеній в розділі I цього АРВ.

**VI. Оцінка виконання вимог регуляторного акта залежно від ресурсів, якими розпоряджаються органи виконавчої влади чи органи місцевого самоврядування, фізичні та юридичні особи, які повинні проваджувати або виконувати ці вимоги.**

Бюджетні витрати на адміністрування регулювання суб'єктів малого підприємництва не підлягають розрахунку, оскільки встановлені нормами Податкового кодексу України. Органи місцевого самоврядування наділені повноваженнями лише встановлювати ставки місцевих податків та зборів, не змінюючи порядок їх обчислення, сплати та інші адміністративні процедури.

Тест малого підприємництва додається.

**VII. Обґрунтування запропонованого строку дії регуляторного акта**

**Термін дії акта:**

- один рік

**Обґрунтування запропонованого терміну дії акта:**

У разі, якщо сільська рада у термін до 01 липня не прийняла рішення про встановлення відповідних місцевих податків і зборів на наступний рік, такі податки справляються, виходячи з норм цього Кодексу, із застосуванням їх мінімальних ставок та

без застосування відповідних коефіцієнтів, а плата за землю справляється із застосуванням ставок, які діяли до 31 грудня року, що передусь бюджетному періоду, в якому планується застосування плати за землю (підпункт 12.3.5 пункту 12.3 статті 12 ІКУ, абзац 2 частина 5 розділу XIX Прикінцеві положення ІКУ).

Враховуючи норми Бюджетного та Податкового кодексів України, органи місцевого самоврядування мають щорічно переглядати розміри ставок земельного податку, що справляються в установленому ІКУ порядку. Відповідні ставки будуть діяти лише протягом року, на який прийняті.

### **VIII. Визначення показників результативності дії регуляторного акта**

- Розмір надходжень до місцевого бюджету, пов'язаних з дією акта.
- Кількість суб'єктів господарювання та/або фізичних осіб, на яких поширюється дія акта.
- Розмір коштів, що витратимуться суб'єктами господарювання та/або фізичних осіб, пов'язаними з виконаннями вимог акта.
- Рівень поінформованості суб'єктів господарювання та/або фізичних осіб з основних положень акта.

Прогнозні показники результативності.

п/п	Назва показника	У разі прийняття рішення про місцеві податки та збори на 2021 р.				
		Всього за рік, грн	I	II	III	IV
1	Разом надходжень до місцевого бюджету (очікуваний обсяг надходжень, грн.), в тому числі:	6 132,00	1533	1533	1533	1533
	Земельний податок	6 132,00	1533	1533	1533	1533
2	Кількість суб'єктів господарювання та/або фізичних осіб, на яких поширюватиметься дія акта		4			
3	Час, що витратиметься суб'єктами господарювання та/або фізичними особами, пов'язаними з виконанням вимог акта, години на 1 суб'єкта.		2 години			
4	Розмір коштів, що витратимуться суб'єктами господарювання та/або фізичних осіб, пов'язаними з виконаннями вимог акта		6132,00 грн.			
	- на сплату податку		226 грн. 48 коп.			
	- на адміністративні витрати					
	Рівень поінформованості суб'єктів господарювання та/або фізичних осіб з основних положень акта.		Високий			
	Оприлюднені повідомлення, проект рішення, АРВ:					
	- на офіційному сайті Майданецької сільської ради;					
	- на стенді Майданецької сільської ради					

**IX. Визначення заходів, за допомогою яких здійснюватиметься відстеження результативності дії регуляторного акта**

Відстеження результативності регуляторного акта буде здійснюватися виконавчим комітетом сільської ради.

**Метод проведення відстеження результативності:**

Статистичний

**Вид даних, за допомогою яких здійснюватиметься відстеження результативності:**

Статистичні


- аналітичні показники Таспівського відділення ДІІ Звенигородського управління ГУ ДІС у Черкаській області;

- інформація бухгалтерської служби Майданецької сільської ради.

Базове відстеження результативності регуляторного акта буде здійснюватися до дня набрання чинності цим регуляторним актом.

Повторне відстеження результативності буде здійснюватися за три місяці до дня закінчення визначеного строку дії регуляторного акта.

Сільський голова



М.Капернік



**ТЕСТ**  
**малого підприємництва (M-Тест)**

**1. Консультації з представниками мікро- та малого підприємства щодо оцінки впливу регулювання**

Консультації щодо визначення впливу запропонованого регулювання на суб'єктів малого підприємництва та визначення детального переліку процедур, виконання яких необхідно для здійснення регулювання, проведено розробником у період з 02.03.2020 р. по 10.03.2020 р.

Порядковий номер	Вид консультації (публічні консультації прями (круглі столи, наради, робочі зустрічі тощо), інтернет-консультації прями (інтернет-форуми, соціальні мережі тощо), запити (до підприємств, експертів, науковців тощо)	Кількість учасників консультацій, осіб	Основні результати консультацій (онце)
1	Консультації	4	Обговорено запропоновані ставки податку. Отримано інформацію від представників мікро та малого підприємства щодо необхідних ресурсів, а саме їх витрат (витрат часу та матеріальних) на запровадження регулювання
2	Робоча зустріч з представниками малого бізнесу	4	Обговорено запропоновані ставки податків. Отримано інформацію від представників мікро та малого підприємства щодо необхідних ресурсів, а саме їх витрат (витрат часу та матеріальних) на запровадження регулювання

## 2. Вимірювання впливу регулювання на суб'єктів малого підприємництва (мікро- та малі):

- кількість суб'єктів малого підприємництва, на яких поширюється регулювання: 4 (одиниць).), у тому числі малого підприємництва - 0 (одиниць) та мікропідприємництва 4 (одиниць)

- питома вага суб'єктів малого підприємництва у загальній кількості суб'єктів господарювання, на яких проблема справляється виліт 100,00 (відсотків)

## 3. Розрахунок витрат суб'єктів малого підприємництва на виконання вимог регулювання

Порядковий номер	Найменування оцінки	У перший рік (стартовий рік впровадження регулювання)	Періодичні (за наступний рік)	Витрати за п'ять років
<b>Оцінка "прямих" витрат суб'єктів малого підприємництва на виконання регулювання</b>				
1	Придбання необхідного обладнання (пристроїв, машин, механізмів)	0	0	0
2	Процедури перевірки та/або постановки на відповідний облік у визначеному органі державної влади чи місцевого самоврядування	0	0	0
3	Процедури експлуатації обладнання (експлуатаційні витрати - витратні матеріали)	0	0	0
4	Процедури обслуговування обладнання (технічне обслуговування)	0	0	0
5	Інші процедури (сплата земельного податку, визначеного рішеннями сільської ради на 2021 рік одним суб'єктом малого підприємництва), гривень	1533,00	-	-
6	Разом, гривень Формула: (сума рядків 1 + 2 + 3 + 4 + 5)	1533,00	0	0
7	Кількість суб'єктів господарювання, що повинні виконати вимоги регулювання, одиниць		4	
8	Сумарно, гривень Формула: відповідний стовпчик "разом" X кількість суб'єктів малого підприємництва, що повинні виконати вимоги регулювання (рядок 6 X рядок 7)	6132,00	0	0

### Оцінка вартості адміністративних процедур суб'єктів малого підприємництва щодо виконання регулювання та звітування

Розрахунок вартості 1 людино-години:  
 норма робочого часу на 2020 рік становить при 40-годинному робочому тижні – 2002 години (норми тривалості робочого часу на 2020 рік – відповідно до листа Міністерства від 29.07.2019 №1133/0/209-19 «Про розрахунок норми тривалості робочого часу на 2020 рік»);  
 використовується мінімальна заробітна плата, яка згідно із Законом України від 14.11.2019 № 294-IX «Про державний бюджет України на 2020 рік» з 01.01.2020 у місячному розмірі становить 4723,0 грн., у погодинному розмірі – 28,31 грн.

9	Процедури отримання первинної інформації про вимоги регулювання	1 год*28,31 грн= 28,31	0	0
10	Процедури організації виконання вимог регулювання: Внесення змін до внутрішніх процедур обліку та звітності	1 год*28,31 грн= 28,31	0	0
11	Процедури офіційного звітування	0	0	0
12	Процедури щодо забезпечення процесу перевірок	0	0	0
13	Інші процедури	X	X	X
14	Разом, гривень	56,62	X	0
15	Кількість суб'єктів малого підприємництва, що повинні виконати вимоги регулювання, одиниць		4	
16	Сумарно, гривень	226,48	X	0

### БЮДЖЕТНІ ВИТРАТИ

#### на адміністрування регулювання для суб'єктів малого і мікропідприємництва

Бюджетні витрати на адміністрування регулювання суб'єктів малого підприємництва не підлягають розрахунку, оскільки встановлені нормами Податкового кодексу України. Органи місцевого самоврядування наділені повноваженнями лише встановлювати ставки місцевих податків (зборів), не змінюючи порядок їх обчислення, сплати та інші адміністративні процедури.

#### 4. Розрахунок сумарних витрат суб'єктів малого підприємництва, що виникають на виконання вимог регулювання


№	Показник	Перший рік регулювання (стартовий), гривень	За п'ять років, гривень
1	Оцінка "прямих" витрат суб'єктів малого підприємництва на виконання регулювання	6132,00	0
2	Оцінка вартості адміністративних процедур для суб'єктів малого підприємництва щодо виконання регулювання та звітування	226,48	0
3	Сумарні витрати малого підприємництва на	6358,48	0

	виконання запланованого регулювання		
4	Бюджетні витрати на адміністрування регулювання суб'єктів малого підприємництва	0	0
5	Сумарні витрати на виконання запланованого регулювання	6358.48	0

### 5. Розроблення корегуючих (пом'якшувальних) заходів для малого підприємництва щодо запропонованого регулювання

На основі аналізу статистичних даних, що наданні бухгалтерською службою сільської ради та під час консультацій, проведених із суб'єктами підприємництва, визначено, що зазначені ставки податків є прийнятними для суб'єктів малого підприємництва.

Сільський голова



М.Капріз

**Експертний висновок**  
**постійної комісії Майданецької сільської ради з питань планування**  
**бюджету та фінансів щодо регуляторного впливу проекту**  
**регуляторного акта - проекту рішення сільської ради "Про**  
**встановлення ставок земельного податку, пільг з його сплати**  
**на 2021 рік»**

Постійна комісія Майданецької сільської ради з питань планування бюджету та фінансів, керуючись Регламентом сільської ради, затвердженим рішенням сільської ради від 19.04.2016 №7-1/УІІ (нова редакція), статтями 4.8.3-4 Закону України «Про засади державної регуляторної політики у сфері господарської діяльності», розглянула проект рішення сільської ради "Про встановлення ставок земельного податку, пільг з його сплати на 2021 рік» та встановила наступне.

Розробником регуляторного акта є виконком Майданецької сільської ради, уповноважений на це сільською радою. Проект рішення підготовлено на підставі Закону України «Про місцеве самоврядування в Україні», керуючись Земельним та Податковим кодексами України, Законом України «Про засади державної регуляторної політики у сфері господарської діяльності».

**1. Відповідність проекту регуляторного акта принципам державної регуляторної політики, встановленим статтею 4 Закону України «Про засади державної регуляторної політики у сфері господарської діяльності»**

Проаналізувавши проект регуляторного акта, експертна комісія визначає наступне.

Ситуація, яка виникла на необхідність його розробки, свідчить про необхідність регулювання господарських відносин з метою встановлення конкретних, в межах чинного законодавства, ставок земельного податку.

Податковим кодексом визначено, що плата за землю (земельний податок), є обов'язковим для встановлення місцевими радами, які зобов'язані у визначений період прийняти відповідне рішення про встановлення ставок земельного податку у відповідному розмірі від нормативної грошової оцінки землі.

Таким чином, з метою безумовного виконання вимог кодексу та недопущення суперечливих ситуацій, необхідно прийняти регуляторний акт, який установаватиме ставки земельного податку.

Тому, зазначена проблема не може бути розв'язана за допомогою чинних регуляторних актів.

Механізм вирішення проблеми, запропонований у проекті відповідає потребам та ринковим вимогам з урахуванням усіх прийнятних альтернатив.

В аналізі регуляторного впливу проаналізовано всі прийнятні альтернативи.

Запропонований регуляторний акт має вплив на громадян, які мають у власності земельні ділянки та юридичні особи, що мають землю на правах постійного користування.

Крім того, проект передбачає забезпечення досягнення внаслідок дії регуляторного акта максимально можливих позитивних результатів за рахунок мінімально необхідних витрат ресурсів та балансу інтересів громадян, суб'єктів господарювання та держави.

При підготовці регуляторного акту досягнуто забезпечення балансу інтересів суб'єктів господарювання, громадян та держави. Забезпечити баланс всіх суб'єктів, на які рішення здійснює вплив, можливо встановивши розміри ставок земельного податку, які б забезпечили вповнення місцевого бюджету, з метою фінансування програм соціального захисту жителів села з однієї сторони та не призвели б до скорочення кількості зареєстрованих підприємств через занадтке податкове навантаження з іншої сторони. Розробник, враховуючи пропозиції підприємств, не підвищував ставки податків.

В цілому при підготовці проекту регуляторного акта витримана послідовність регуляторної діяльності: проект відповідає цілям державної регуляторної політики, а також його включено до плану діяльності з підготовки проектів регуляторних актів на 2021 рік, строк підготовки І півріччя.

Проект регуляторного акта розроблено після консультацій з суб'єктами малого бізнесу. Після представлення проекту рішення та аналізу регуляторного впливу на засіданні постійної комісії сільської ради з питань планування, бюджету та фінансів, їх буде розміщено на офіційному веб-сайті Майданецької сільської ради в мережі Інтернет та на стенді сільської ради, про що буде повідомлено за 5 днів на офіційному веб-сайті сільської ради в мережі Інтернет для подальшого внесення пропозицій та зауважень.

Прийняте сільською радою рішення з даного питання буде також оприлюднене в одному із районних ЗМІ.

Таким чином, проект регуляторного акта – проект рішення Майданецької сільської ради відповідає усім принципам державної регуляторної політики встановленим статтею 4 Закону України «Про засади державної регуляторної політики у сфері господарської діяльності», а саме: доцільність, адекватність, ефективність, збалансованість, передбачуваність, прозорість та врахування громадської думки.

## **2. Відповідність проекту регуляторного акта вимогам статті 8 Закону України «Про засади державної регуляторної політики у сфері господарської діяльності» щодо підготовки аналізу регуляторного впливу.**

Запропонований регуляторний акт має вплив на громадян, які мають у власності земельні ділянки та юридичні особи, що мають землю на правах постійного користування.

Визначена проблема стосується не тільки громадян, що є власниками земельних ділянок, а всієї територіальної громади в цілому, оскільки плата за землю в повному об'ємі зараховується до сільського бюджету, складає майже 50% його річного обсягу й спрямовується на вирішення питань соціально-економічного розвитку села.

Розв'язання цієї проблеми за допомогою ринкових механізмів у даній період часу неможливе, оскільки ці механізми вкладені в нормативну грошову оцінку земель, яка враховує містобудівну цінність земельної ділянки, пов'язану з розвитком публічної інженерної, транспортної та соціальної інфраструктури, економічні, демографічні та інші фактори, що склалися та прогноуються на найближчий період розвитку села.

Єдиним законодавчо визначеним шляхом розв'язання викладеної проблеми є державне регулювання земельних відносин, визначене Податковим кодексом України.

З метою забезпечення сталого соціально-економічного розвитку села, уникнення витрат на сільський бюджет, на підставі норм Податкового кодексу України сільською радою пропонується проект рішення, яким визначено ставки земельного податку, пільги з його сплати починаючи з 01.01.2021 року.

Аналіз регуляторного впливу підготовлений до оприлюднення проекту регуляторного акта з метою одержання зауважень та пропозицій.

Розробник проекту регуляторного акта при підготовці аналізу регуляторного впливу:

визначив та проаналізував проблему, яку пропонується розв'язати шляхом державного регулювання господарських відносин, а також оцінити важливість цієї проблеми;

обґрунтував, чому визначена проблема не може бути розв'язана за допомогою ринкових механізмів і потребує державного регулювання;

обґрунтував, чому визначена проблема не може бути розв'язана за допомогою діючих регуляторних актів;

визначив очікувані результати прийняття запропонованого регуляторного акта, у тому числі здійснив розрахунок очікуваних витрат та вигод суб'єктів господарювання, громадян та держави внаслідок дії регуляторного акта;

визначив цілі державного регулювання;

визначив та оцінив усі прийнятні альтернативні способи досягнення встановлених цілей;

аргументував переваги обраного способу досягнення встановлених цілей;

описав механізми і заходи, які забезпечать розв'язання визначеної проблеми шляхом прийняття запропонованого регуляторного акта;

обґрунтував можливість досягнення встановлених цілей у разі прийняття запропонованого регуляторного акта;

обґрунтував, що досягнення запропонованим регуляторним актом встановлених цілей є можливим з найменшими витратами для суб'єктів господарювання, громадян та держави;

обґрунтував, що вигоди, які виникатимуть внаслідок дії запропонованого регуляторного акта, виправдовують відповідні витрати у випадку, якщо витрати та/або вигоди не можуть бути кількісно визначені;

оцінив можливість впровадження та виконання вимог регуляторного акта залежно від ресурсів, якими розпоряджаються органи місцевого самоврядування, фізичні та юридичні особи, які повинні впроваджувати або виконувати ці вимоги;

оцінив ризик впливу зовнішніх чинників на дію запропонованого регуляторного акта;

обґрунтував запропонований строк чинності регуляторного акта;

визначив показники результативності регуляторного акта;

визначив заходи, за допомогою яких буде здійснюватися відстеження результативності регуляторного акта в разі його прийняття.

Після впровадження всіх механізмів щодо адміністрування податку на державному рівні, із прийняттям цього регуляторного акта передбачаються надходження до бюджету села від сплати податку.

Крім кількісних показників, до вигод належить забезпечення поліпшення соціальних гарантій населення та фінансування сільських програм за рахунок збільшення надходжень коштів до сільського бюджету, у тому числі від сплати земельного податку.

Впровадження та виконання вимог регуляторного акта не залежить від ресурсів органу місцевого самоврядування, а платники податку повинні сплачувати земельний податок по ставках, передбачених проектом цього рішення, та відповідно до норм, передбачених Податковим кодексом України.

В подальшому внесення змін до зазначеного рішення можливе у разі зміни чинного законодавства України або виникнення необхідності у нормативному врегулюванні певних правовідносин.

Термін дії запропонованого регуляторного акта – 2021 рік.

За підсумками аналізу відстеження його результативності, а також у разі потреби та з прийняттям урядом нормативних актів, до нього теж будуть вноситися відповідні зміни згідно з регуляторною процедурою.

В зв'язку з тим, що для визначення рівня результативності дії регуляторного акта необхідно використовувати виключно статистичні дані, базове відстеження буде здійснено до дня набрання чинності регуляторного акту.


Повторне відстеження результативності буде здійснюватися за три місяці до дня закінчення визначеного строку дії регуляторного акта.

За результатами проведеного відстеження буде можливо порівняти показники базового та повторного відстежень. У разі виявлення не врегульованих та проблемних питань, вони будуть усунені шляхом унесення відповідних змін до регуляторного акта.

### 3. Узагальнений висновок

Проаналізувавши проект регуляторного акта та аналіз його регуляторного впливу, постійна комісія Майданецької сільської ради з питань планування, фінансів, бюджету та фінансів вважає, що проект регуляторного акта та аналіз його регуляторного впливу відповідають вимогам статей 4 та 8 Закону України „Про засади державної регуляторної політики у сфері господарської діяльності”.

Голова постійної комісії  
сільської ради з питань планування,  
бюджету та фінансів



Ю.В.Сидоренко