



УКРАЇНА

**СЛОБІДСЬКО-КУЛЬЧІЄВЕЦЬКА СІЛЬСЬКА РАДА  
КАМ'ЯНЕЦЬ-ПОДІЛЬСЬКОГО РАЙОНУ ХМЕЛЬНИЦЬКОЇ ОБЛАСТІ**

вул. Механізаторів, 45, с. Слобідка-Кульчієвецька, Кам'янець-Подільського району, Хмельницької області, 32389  
тел. 7-07-83, E-mail: [sl-ksrada@ukr.net](mailto:sl-ksrada@ukr.net), Код ЄДРПОУ 04407276

"06" травня 2020 р. № *В/02-20*  
на \_\_\_\_\_ від \_\_\_\_\_

Голові  
Державної регуляторної  
Служби України

01011, Київ,  
вул. Арсенальна, 9/11.

На виконання Постанови Кабінету Міністрів України від 23.09.2014 року № 634 «Про порядок підготовки пропозицій щодо удосконалення проектів регуляторних актів, які розробляються органами місцевого самоврядування» виконавчий комітет Слобідсько-Кульчієвецької сільської ради просить надати пропозиції щодо удосконалення проекту регуляторного акту «Про встановлення місцевих податків і зборів», які діятимуть на території Слобідсько-Кульчієвецької сільської ради з 01 січня 2021 року».

Проект даного регуляторного акту та аналіз регуляторного впливу розміщено офіційному веб-сайті Слобідсько-Кульчієвецької сільської ради: [slobkulchiev-gromada.dov.ua](http://slobkulchiev-gromada.dov.ua).

Додатки до листа:

1. Проект регуляторного акту з додатками на 195 аркушах.
2. Аналіз регуляторного впливу з додатком на 17 аркушах.
3. Експертний висновок постійної комісії з питань фінансів, бюджету, планування соціально-економічного розвитку та інвестицій щодо проекту рішення Слобідсько-Кульчієвецької сільської ради «Про встановлення місцевих податків і зборів», які діятимуть на території Слобідсько-Кульчієвецької сільської ради з 01 січня 2021 року на 2 аркушах.
4. Повідомлення про оприлюднення проекту рішення Слобідсько-Кульчієвецької сільської ради «Про встановлення місцевих податків і зборів», які діятимуть на території Слобідсько-Кульчієвецької сільської ради з 01 січня 2021 року на 1 аркуші.
5. Копія рішення сесії Слобідсько - Кульчієвецької сільської ради від 20.12.2019 року № 15 «Про затвердження плану діяльності з підготовки проектів регуляторних актів на 2020 рік» з додатком плану діяльності з підготовки проектів регуляторних актів виконавчого комітету Слобідсько-Кульчієвецької сільської ради на 2020 рік на 2 аркушах.

Сільський голова  
Слобідсько-Кульчієвецької  
сільської ради

Людмила Соловійова  
тел 0672931401  
E-mail: [sl-kulfin@ukr.net](mailto:sl-kulfin@ukr.net)



Р.О. Нестеров

0.31

Державна регуляторна служба України  
№ 4370/0/19-20 від 28.05.2020



UKR.NET: Всі новини України | Повідомлення до проекту ріш...

slobkuchiev-gromada.gov.ua/news/1588593551

Положення | Новая вкладка | (6) Відані | UKR.NET: Всі новини | Скачання файлів

ГОЛОВНА | ДО УВАГИ ЖИТЕЛІВ ГРОМАДИ | ДОСТУП ДО ПУБЛІЧНОЇ ІНФОРМАЦІЇ | КАРТКА ГРОМАДИ | ФОТОГАЛЕРЕЯ

Архів документів

Сільська рада

Депутати

Виконавчий комітет

Очищення влади

ОГОЛОШЕННЯ

Бюджетні рахунки

Контакти

Звернення громадян

Відділ містобудування та архітектури

РЕГУЛЯТОРНА ПОЛІТИКА

Слобідсько-Кульчієвецька громада | РЕГУЛЯТОРНА ПОЛІТИКА | Повідомлення про оприлюднення | Повідомлення до проекту рішення Слобідсько-Кульчієвецької сільської ради «Про встановлення місцевих податків і зборів на території Слобідсько-Кульчієвецької сільської ради» які вводяться в дію з 01 січня 2021 року.

## Повідомлення до проекту рішення Слобідсько-Кульчієвецької сільської ради «Про встановлення місцевих податків і зборів на території Слобідсько-Кульчієвецької сільської ради», які вводяться в дію з 01 січня 2021 року

31 03 2020 14:55 134

ПОВІДОМЛЕННЯ

Про оприлюднення проекту рішення Слобідсько-Кульчієвецької сільської ради «Про встановлення місцевих податків і зборів», які діятимуть на території Слобідсько-Кульчієвецької сільської ради з 01 січня 2021 року

Відповідно до стат. 9, 13 Закону України «Про засади державної регуляторної політики у сфері

UKR.NET: Всі новини України | Повідомлення до проекту ріш...

slobkuchiev-gromada.gov.ua/news/1588593551

Положення | Новая вкладка | (6) Відані | UKR.NET: Всі новини | Скачання файлів

ГОЛОВНА | ДО УВАГИ ЖИТЕЛІВ ГРОМАДИ | ДОСТУП ДО ПУБЛІЧНОЇ ІНФОРМАЦІЇ | КАРТКА ГРОМАДИ | ФОТОГАЛЕРЕЯ

Відділ містобудування та архітектури

РЕГУЛЯТОРНА ПОЛІТИКА

ПРЕЗИДЕНТ УКРАЇНИ

Відповідно до стат. 9, 13 Закону України «Про засади державної регуляторної політики у сфері господарської діяльності» з метою одержання зауважень і пропозицій від фізичних та юридичних осіб виконавчий комітет Слобідсько-Кульчієвецької сільської ради повідомляє що проект рішення Слобідсько-Кульчієвецької сільської ради «Про встановлення місцевих податків і зборів», які діятимуть на території Слобідсько-Кульчієвецької сільської ради з 01 січня 2021 року та аналіз регуляторного впливу і звіт про проведення повторного відстеження цього проекту рішення розміщено на офіційному веб-сайті Слобідсько-Кульчієвецької сільської ради в мережі Інтернет за адресою: [slobkuchiev-gromada.gov.ua](http://slobkuchiev-gromada.gov.ua) та на інформаційних стендах Слобідсько-Кульчієвецької сільської ради.

Запропоновано зауваження і пропозиції до проекту рішення направляти в письмовій формі для узагальнення та представлення на розгляд чергової сесії сільської ради в термін до 30 квітня 2020 року за адресою: Хмельницька область, Кам'янець-Подільський район, с. Слобідка-Кульчієвецька, вул. Механізаторів, 45, поштовий індекс 32389.

Секретар виконкому А.В. Войцеховський

« ПОВЕРНУТИСЯ

# Слобідсько-Кульчієвецька громада

Хмельницька область, Кам'янець-Подільський район

Слобідсько-Кульчієвецька громада » РЕГУЛЯТОРНА ПОЛІТИКА » Повідомлення про оприлюднення » Повідомлення до проекту рішення Слобідсько-Кульчієвецької сільської ради «Про встановлення місцевих податків і зборів на території Слобідсько-Кульчієвецької сільської ради», які вводяться в дію з 01 січня 2021 року

## Повідомлення до проекту рішення Слобідсько-Кульчієвецької сільської ради «Про встановлення місцевих податків і зборів на території Слобідсько- Кульчієвецької сільської ради», які вводяться в дію з 01 січня 2021 року

Дата: 31.03.2020 14:55

Кількість переглядів: 134



### ПОВІДОМЛЕННЯ

**Про оприлюднення проекту рішення Слобідсько-Кульчієвецької сільської ради «Про встановлення місцевих податків і зборів», які діятимуть на території Слобідсько-Кульчієвецької сільської ради з 01 січня 2021 року**

Відповідно до ст.ст. 9, 13 Закону України «Про засади державної регуляторної політики у сфері господарської діяльності» з метою одержання зауважень і пропозицій від фізичних та юридичних осіб виконавчий комітет Слобідсько-Кульчієвецької сільської ради повідомляє що проект рішення Слобідсько-Кульчієвецької сільської ради «Про встановлення місцевих податків і зборів», які діятимуть на території Слобідсько-Кульчієвецької сільської ради з 01 січня 2021 року та аналіз регуляторного впливу і звіт про проведення повторного відстеження даного проекту рішення розміщено на офіційному веб-сайті Слобідсько-Кульчієвецької сільської ради в мережі Інтернет за адресою: [slobkulchiev-gromada.dov.ua](http://slobkulchiev-gromada.dov.ua) та на інформаційних стендах Слобідсько-Кульчієвецької сільської ради.

Запропоновано зауваження і пропозиції до проекту рішення направляти в письмовій формі для узагальнення та представлення на розгляд чергової сесії сільської ради в термін до 30 квітня 2020 року за адресою: Хмельницька область, Кам'янець-Подільський район, с. Слобідка-Кульчівецька, вул. Механізаторів, 45, поштовий індекс 32389.

Секретар виконкому

А.В. Войцеховский

**« ПОВЕРНУТИСЯ**

## ПОВІДОМЛЕННЯ

**Про оприлюднення проекту рішення Слобідсько-Кульчієвецької сільської ради «Про встановлення місцевих податків і зборів», які діятимуть на території Слобідсько-Кульчієвецької сільської ради з 01 січня 2021 року**

Відповідно до ст.ст. 9, 13 Закону України «Про засади державної регуляторної політики у сфері господарської діяльності» з метою одержання зауважень і пропозицій від фізичних та юридичних осіб виконавчий комітет Слобідсько-Кульчієвецької сільської ради повідомляє що проект рішення Слобідсько-Кульчієвецької сільської ради «Про встановлення місцевих податків і зборів», які діятимуть на території Слобідсько-Кульчієвецької сільської ради з 01 січня 2021 року та аналіз регуляторного впливу і звіт про проведення повторного відстеження даного проекту рішення розміщено на офіційному веб-сайті Слобідсько-Кульчієвецької сільської ради в мережі Інтернет за адресою: [slobkulchiev-gromada.dov.ua](http://slobkulchiev-gromada.dov.ua) та на інформаційних стендах Слобідсько-Кульчієвецької сільської ради.

Запропоновано зауваження і пропозиції до проекту рішення направляти в письмовій формі для узагальнення та представлення на розгляд чергової сесії сільської ради в термін до 30 квітня 2020 року за адресою: Хмельницька область, Кам'янець-Подільський район, с. Слобідка-Кульчієвецька, вул. Механізаторів, 45, поштовий індекс 32389.

Секретар виконкому



А.В. Войцеховский

**АНАЛІЗ РЕГУЛЯТОРНОГО ВПЛИВУ**  
**проекту рішення Слобідсько – Кульчівецької сільської ради**  
**«Про встановлення місцевих податків і зборів»,**  
**які вводяться в дію з 01 січня 2021 року.**

**I. Визначення проблеми, яку передбачається розв'язати шляхом регулювання**  
**Проблема, яку передбачається розв'язати шляхом державного регулювання:**

Відповідно до підпункту 24 пункту 1 статті 26 Закону України «Про місцеве самоврядування в Україні» та пункту 12.3 статті 12 Податкового кодексу України сільські ради в межах своїх повноважень приймають рішення про встановлення місцевих податків та зборів.

Аналіз регуляторного впливу підготовлено на виконання норм Закону України «Про засади державної регуляторної політики у сфері господарської діяльності», відповідно до Методики проведення аналізу впливу регуляторного акта, затвердженої Постановою Кабінету Міністрів України від 11 березня 2004 року № 308 «Про затвердження методик проведення аналізу впливу та відстеження результативності регуляторного акта» зі змінами.

Органи місцевого самоврядування в рамках, визначених Бюджетним та Податковим кодексами України, мають ухвалювати рішення про встановлення місцевих податків і зборів на наступний рік для відповідного місцевого податку чи збору.

Згідно з підпунктом 12.3.4 пункту 23.3 статті 12 Податкового кодексу України органи місцевого самоврядування приймають рішення про встановлення місцевих податків та зборів та офіційно оприлюднюють до 15 липня року, що передусе бюджетному періоду, в якому планується застосування встановлених місцевих податків та зборів або змін, а саме: податку на нерухоме майно, відмінне від земельної ділянки, транспортний податок, земельний податок, єдиного податку, туристичного збору.

Рішенням Слобідсько – Кульчівецької сільської ради від «\_\_\_»\_\_\_\_\_ 2020 року № \_\_\_ «Про встановлення місцевих податків та зборів» на території Слобідсько – Кульчівецької сільської ради приймаються ставки податків з 01 січня 2021 року та передбачено встановлення пільг з їх сплати.

Виходячи з норм пункту 5 статті 2 та частини 1 статті 3 Бюджетного кодексу України, бюджетний період для всіх бюджетів, що складають бюджетну систему України (однією зі складових якої є бюджети місцевого самоврядування), становить один календарний рік, що починається 01 січня кожного року й закінчується 31 грудня того ж року.

Згідно зі статтею 10 та пунктом 12.3 статті 12 Податкового кодексу України законодавчо закріплено право органів місцевого самоврядування встановлювати місцеві податки та збори в межах своїх повноважень.

Статтею 12 Податкового кодексу України передбачено надання копії рішення про встановлення місцевих податків чи зборів або про внесення змін до них в електронному вигляді в десятиденний строк з дня ухвалення до контролюючого органу, у якому перебувають на обліку платники відповідних місцевих податків та зборів, але не пізніше 01 липня року, що передусе бюджетному періоду, у якому планується застосування встановлюваних місцевих податків і зборів або змін до них.

Згідно Закону України «Про місцеве самоврядування в Україні» повноваження щодо встановлення місцевих податків і зборів відносяться до виключної компетенції сільської ради.

Пунктом 284.1 статті 284 ПКУ встановлено, що органи місцевого самоврядування встановлюють ставки плати за землю та пільги щодо земельного податку, що сплачується на відповідній території. Пунктом 12.3 статті 12 ПКУ установлено, що органи місцевого самоврядування ухвалюють рішення про встановлення місцевих податків та зборів. Плата за землю є складовою податку на майно, який згідно зі статтею 10 ПКУ належить до місцевих податків та є обов'язковим для встановлення місцевими радами.

Відповідно до пункту 12.3.5 статті 12 Податкового кодексу України, якщо сільська

рада не прийняла рішення про встановлення відповідних місцевих податків і зборів, що є обов'язковими згідно з нормами Податкового кодексу України, такі податки до прийняття рішення справляються виходячи з норм Податкового кодексу із застосуванням їх мінімальних ставок.

Місцеві податки та збори зараховуються в повному обсязі до сільського бюджету та є його бюджетоформуючим джерелом, забезпечують збалансованість дохідної частини бюджету та задоволення нагальних потреб громади сільської ради.

Виходячи з вищевикладеного, з метою безумовного виконання Податкового кодексу України, недопущення суперечливих ситуацій, забезпечення дохідної частини сільського бюджету, виконання програм соціально-економічного розвитку об'єднаної територіальної громади, сільська рада має прийняти рішення «Про встановлення місцевих податків та зборів».

#### **Причини виникнення проблеми:**

У разі неприйняття рішення про встановлення місцевих податків і зборів, які вводяться в дію з 01 січня 2021 року, податки і збори будуть застосовуватися по мінімальним ставкам згідно з нормами Податкового кодексу України, що спричинить втрати дохідної частини бюджету. Як наслідок будуть не профінансовані соціальні програми сільської ради, а саме:

- оплата харчування пільгових категорій дітей дитячих садочків та загальноосвітніх шкіл, які розташовані на території сільської ради;
- встановлення на території сільської ради дитячих майданчиків;
- утримання дошкільних навчальних закладів (енергоносії, харчування тощо);
- поточний ремонт доріг;
- та інші заходи.

#### **Аналіз втрат до сільського бюджету**

№ п/н	Назва показника	У разі прийняття рішення про місцеві податки та збори.		У разі не прийняття рішення про місцеві податки та збори		Відхилення, тис.грн. (втрати до бюджету)
		ставка, %	очікуваний обсяг надходжень тис.грн.	Ставка, % (мінімальна)	Очікуваний обсяг надходжень тис.грн.	
1	Податок на нерухоме майно, відмінне від земельної ділянки	1,4	505,1	0,1	36,1	469,0
2	Туристичний збір	0,3	84,1	0,1	28,0	56,1
3	Земельний податок	0,9	1064,0	0,1	118,2	945,8
4	Єдиний податок	10	5690,0	0,1	56,9	5633,1
5.	Транспортний податок	25 тис.грн.	50,0	0	0	0
	<b>РАЗОМ</b>	<b>X</b>	<b>7393,2</b>	<b>X</b>	<b>239,2</b>	<b>7104,0</b>

**Підтвердження важливості проблеми:**

Важливість проблеми при затвердженні місцевих податків і зборів полягає в необхідності наповнення місцевого бюджету та спрямування отриманих коштів від сплати податків на вирішення соціальних проблем територіальної громади та покращення інфраструктури сільської ради.

Враховуючи, вищевикладене, Слобідсько – Кульчівецькою сільською радою розробляється проект рішення «Про місцеві податки і збори» та оприлюднюється на офіційному веб-сайті Слобідсько – Кульчівецької сільської ради та її виконавчого комітету в мережі Інтернет за адресою: [slobkulchiev-gromada.dov.ua](http://slobkulchiev-gromada.dov.ua) у термін, установлений законодавством.

*Основні групи, на які проблема справляє вплив:*

Групи	Так	Ні
Громадяни	так	
Держава	так	
Суб'єкти господарювання	так	
у тому числі суб'єкти малого підприємництва*	так	

**Обґрунтування неможливості вирішення проблеми за допомогою ринкових механізмів:**

Застосування ринкових механізмів для вирішення вказаної проблеми не є можливим, оскільки здійснення вищезазначених заходів є засобом державного регулювання та відповідно до Податкового кодексу України є компетенцією сільської ради.

**Обґрунтування неможливості вирішення проблеми за допомогою діючих регуляторних актів:**

Зазначена проблема не може бути вирішена за допомогою діючих регуляторних актів з огляду на вимоги Податкового кодексу України. А саме, у разі, якщо сільська рада у термін до 15 липня не прийняла та не оприлюднила рішення про встановлення місцевих податків і зборів на наступний рік, такі податки справляються, виходячи з норми Податкового кодексу України, із застосуванням їх мінімальних ставок та без застосування відповідних коефіцієнтів, а плата за землю справляється із застосуванням ставок, які діяли до 31 грудня року, що передє бюджетному періоду, в якому планується застосування плати за землю.

**II. Цілі державного регулювання****Цілі державного регулювання, безпосередньо пов'язані з розв'язанням проблеми:**

Проект регуляторного акта спрямований на розв'язання проблеми, визначеної в попередньому розділі.

Основною метою розробки проекту є забезпечення практичної реалізації окремих статей Податкового кодексу України шляхом встановлення місцевих податків і зборів на території Слобідсько – Кульчівецької сільської ради. Проектом рішення передбачається затвердити місцеві податки і збори :

податки:

- податок на нерухоме майно, відмінне від земельної ділянки;
- транспортний податок;
- плата за землю;
- єдиний податок;

збори:

- туристичний збір.

Основними цілями регулювання є:

- здійснити планування та прогнозування надходжень від місцевих податків та зборів при формуванні бюджету;
- встановити доцільні і обґрунтовані розміри ставок місцевих податків і зборів з урахуванням рівня платоспроможності громадян і суб'єктів господарювання відповідно до потреб міського бюджету;



- встановити пільги щодо сплати місцевих податків і зборів;
- забезпечити додаткові надходження до сільського бюджету, з метою забезпечення належного фінансування програм соціально-економічного та культурного розвитку громади;
- забезпечити своєчасне надходження до сільського бюджету місцевих податків та зборів;
- забезпечити відкритість процедури, прозорість дій органу місцевого самоврядування;
- привести рішення сільської ради у відповідність до норм та вимог Податкового кодексу України.

### III. Визначення та оцінка способів досягнення визначених цілей

#### 1. Визначення альтернативних способів

Вид альтернативи	Опис альтернативи
<p><b>Альтернатива 1.</b> Не виносити на розгляд сесії сільської ради та не приймати рішення сільської ради «Про місцеві податки і збори», які будуть застосовуватись з 01 січня 2021 року.</p>	<p>Така альтернатива є неприйнятною в зв'язку з тим, що в даному випадку відповідно до пункту 12.3.5 статті 12 Податкового кодексу України, місцеві податки і збори сплачуються платниками у порядку, встановленому Кодексом за мінімальними ставками, що не сприятиме наповненню сільського бюджету в можливих обсягах.</p> <p>Очікуванні втрати сільського бюджету в результаті неприйняття рішення «Про місцеві податки і збори» складатимуть: 7104,0 тис.грн.</p> <p>Що не дозволить профінансувати заходи соціального, економічного та інженерного значення сільської територіальної громади (благоустрій, утримання комунальних закладів, дошкільних навчальних закладів, навчальних закладів, надання матеріальної допомоги для хворих, малозабезпечених громадян, учасників бойових дій та інше.)</p>
<p><b>Альтернатива 2.</b> Прийняти рішення «Про місцеві податки і збори» », які будуть застосовуватись з 01 січня 2021 року у запропонованому вигляді</p>	<p>Прийняття даного рішення сільської ради забезпечить досягнути встановлених цілей, чітких та прозорих механізмів справляння та сплати місцевих податків і зборів на території сільської ради та відповідне наповнення сільського бюджету.</p> <p>Рішення сільської ради буде відповідати нормам Податкового кодексу України, забезпечить фінансову основу самостійності органу місцевого самоврядування та задовольнить соціальні потреби громадян об'єднаної громади. До бюджету територіальної громади надійде 7393,2 тис.грн., що дозволить профінансувати в повному об'ємі комунальні дошкільні навчальні заклади, благоустрій та інші соціальні програми.</p>
<p><b>Альтернатива 3.</b> Встановлення максимальних ставок місцевих податків і зборів», які будуть застосовуватись з 01 січня 2021 року</p>	<p>За рахунок прийняття максимальних ставок, додатково надійде до сільського бюджету чимало коштів. Така альтернатива є неприйнятною в зв'язку з тим, що є непосильною для платників податків та зборів сільської</p>

	територіальної громади. В цьому випадку буде перевиконання дохідної частини сільського бюджету, але у зв'язку з надмірним податковим навантаженням буде виникати заборгованість зі сплати податків та зборів, що призведе до нарахування пені та штрафних санкцій за несвоєчасну сплату, і як наслідок масове закриття суб'єктів підприємницької діяльності, зменшення кількості робочих місць, виникнення соціальної напруги населення.
--	--

## 2. Оцінка вибраних альтернативних способів досягнення цілей

*Оцінка впливу на сферу інтересів органів місцевого самоврядування*

Вид альтернативи	Вигоди	Витрати
Альтернатива 1	Відсутні	Відсутні
Альтернатива 2	<p>1. Забезпечить дотримання вимог Податкового кодексу України, реалізацію наданих органам місцевого самоврядування повноважень.</p> <p>2. Забезпечить відповідні надходження до сільського бюджету від сплати місцевих податків і зборів.</p> <p>3. Створить сприятливі фінансові можливості сільської влади для задоволення соціальних та інших потреб територіальної громади.</p> <p>4. Вдосконалить відносини між сільською радою, органом фіскальної служби та суб'єктами господарювання пов'язаних зі справлянням податків та зборів.</p>	Витрати пов'язані з підготовкою регуляторного акту та проведення відстежень результативності даного регуляторного акта та процедур з його опублікування
Альтернатива 3	<p>1. Максимальні надходження коштів до місцевого бюджету.</p> <p>2. Спрямування надлишків на соціально-економічний розвиток</p>	Витрати пов'язані з підготовкою регуляторного акту та проведення відстежень результативності даного регуляторного акта та процедур з його опублікування

*Оцінка впливу на сферу інтересів громадян*

Вид альтернативи	Вигоди	Витрати
Альтернатива 1	Відсутні	Недоотримання соціальних послуг населенням в сумі 5961,7 тис.грн.
Альтернатива 2	<p>Сплата податків і зборів за обґрунтованими ставками дозволить населенню отримати додаткові соціальні послуги. Встановлення пільг по сплаті податків для окремих категорій громадян.</p> <p>Відкритість процедури, прозорість</p>	Сплата податків за запропонованими ставками в сумі: 7393,2 тис.грн.

	дій місцевого самоврядування. Вдосконалить відносини між сільською радою, органом фіскальної служби та суб'єктами господарювання пов'язаних зі справлянням податків та зборів.	
Альтернатива 3	Вирішення більшої кількості соціальних проблем громади за рахунок значного зростання дохідної частини міського бюджету	Надмірне податкове навантаження за причини встановлення максимальних ставок податків та зборів, призведе до збільшення недоїмки, пені та штрафних санкцій за несвочасну сплату місцевих податків, що приведе до недоотримання соціальних послуг громадянами.

*Оцінка впливу на сферу інтересів суб'єктів господарювання*

Показник	Великі	Середні	Малі		Разом
			всього	в тому числі мікро	
Кількість суб'єктів господарювання, що підпадають під дію регулювання, одиниць*	2	2	3402	3284	3406
Питома вага групи у загальній кількості, відсотків	0,05	0,05	99,9	96,4	100

Вид альтернативи	Вигоди	Витрати
Альтернатива 1	Сплата податків і зборів за мінімальними ставками, передбаченими Податковим кодексом України	Витрати пов'язані зі сплатою місцевих податків за мінімальними ставками 239,2 тис. грн.
Альтернатива 2	Сплата податків і зборів за обґрунтованими ставками. Встановлення пільг по сплаті податків для окремих категорій громадян. Відкритість процедури, прозорість дій місцевого самоврядування. Вдосконалить відносини між сільською радою, органом фіскальної служби та суб'єктами господарювання пов'язаних зі справлянням податків та зборів	Сплата податків за запропонованими ставками. Детальна інформація щодо очікуваних витрат наведено у додатку 4 до цього АРВ.
Альтернатива 3	Відсутні	За рахунок прийняття максимальних ставок, додаткові витрати будуть складати 26 553,7 тис.грн. Надмірне податкове навантаження, яке може спричинити

		занепад малого бізнесу, який провадить діяльність на території ради, зменшення кількості робочих місць.
--	--	---

#### IV. Вибір найбільш оптимального альтернативного способу досягнення цілей

Рейтинг результативності (досягнення цілей під час вирішення проблеми)	Бал результативності (за чотирибальною системою оцінки)	Коментарі щодо присвоєння відповідного бала
Альтернатива 1	1 - цілі прийняття регуляторного акта не можуть бути досягнуті (проблема продовжує існувати)	Така альтернатива є непринятною в зв'язку з тим, що в даному випадку відповідно до пункту 12.3.5 статті 12 Податкового кодексу України, місцеві податки і збори сплачуються платниками у порядку, встановленому Кодексом за мінімальними ставками, що не сприятиме наповненню сільського бюджету в можливих обсягах. Очікуванні втрати сільського бюджету в результаті неприйняття рішення «Про місцеві податки і збори» складатимуть: 7104,0 тис.грн. Що не дозволить профінансувати заходи соціального, економічного та інженерного значення об'єднаної територіальної громади (благоустрій, утримання комунальних закладів та інше.)
Альтернатива 2	3 - цілі прийняття проекту регуляторного акта можуть бути досягнуті майже повною мірою (усі важливі аспекти проблеми існувати не будуть)	Прийняття даного рішення сільської ради забезпечить досягнуті встановлених цілей, чітких та прозорих механізмів справляння та сплати місцевих податків і зборів на території сільської ради та відповідне наповнення сільського бюджету. Забезпечить фінансову основу самостійності органу місцевого самоврядування. До бюджету територіальної громади надійде 7393,2 тис. грн., що дозволить профінансувати в повному об'ємі комунальні дошкільні навчальні заклади, благоустрій та інші соціальні програми.

		Таким чином, прийняттям вказаного рішення буде досягнуто балансу інтересів громади і платників податків і зборів.
Альтернатива 3	2 - цілі прийняття регуляторного акта можуть бути досягнуті частково (проблема значно зменшиться, деякі важливі та критичні аспекти проблеми залишаться невирішеними)	Цілі регулювання можуть бути досягнуті частково. Надмірне податкове навантаження на суб'єктів господарювання знівелює вигоди від значного збільшення дохідної частини сільського бюджету, а саме існує ризик переходу суб'єктів господарювання в «тінь», зменшення кількості робочих місць та розміру заробітної плати, і як наслідок виникне зворотній ефект в результаті якого зменшення надходжень до сільського бюджету. Балансу інтересів досягнуто не буде.

Рейтинг результативності	Вигоди (підсумок)	Витрати (підсумок)	Обґрунтування відповідного місця альтернативи у рейтингу
Альтернатива 1	<b>Держава:</b> Відсутні <b>Громадяни:</b> Сплата податків за мінімальними ставками, передбаченими Податковим кодексом України <b>Суб'єкти господарювання:</b> Сплата податків за мінімальними ставками, передбаченими Податковим кодексом України	<b>Держава:</b> Відсутні <b>Громадяни:</b> Відсутні <b>Суб'єкти господарювання:</b> Витрати: Сумарні витрати : 239,2 тис. грн	Зменшення надходжень до сільського бюджету, підвищення соціальної напруги за причини погіршення якості життя членів громади
Альтернатива 2	<b>Держава:</b> - надходження додаткових коштів до сільського бюджету; - спрямування додаткового фінансового ресурсу на соціально-	<b>Держава:</b> Витрати, пов'язані з підготовкою регуляторного акта та його офіційним опублікуванням в друкованому засобі масової інформації.	Наповнення сільського бюджету, збереження суб'єктів господарювання та робочих місць

	<p>економічний розвиток міста.</p> <p><b>Громадяни:</b> Сплата податків і зборів за обгрунтованими ставками</p> <p>Встановлення пільг по сплаті податків для окремих категорій громадян</p> <p><b>Суб'єкти господарювання:</b> Сплата податків і зборів за обгрунтованими ставками. Запровадження корегуючих (пом'якшувальних) заходів для малого підприємництва.</p>	<p><b>Громадяни:</b> Сплата податків за встановленими ставками</p> <p><b>Суб'єкти господарювання:</b> Витрати: Сплата податків за запропонованими ставками. Детальна інформація щодо очікуваних витрат наведено у додатках 4 до цього АРВ</p> <p>Сумарні витрати, грн: 7 429,2 тис. грн.</p>	
Альтернатива 3	<p><b>Держава:</b> Максимальні надходження коштів до сільського бюджету. Спрямування надлишків на соціально-економічний розвиток громади.</p> <p><b>Громадяни:</b> Вирішення більшої кількості соціальних проблем сільської ради за рахунок значного зростання дохідної частини сільського бюджету</p> <p><b>Суб'єкти господарювання:</b> Відсутні</p>	<p><b>Держава:</b> Витрати, пов'язані з підготовкою регуляторного акта та його оприлюдненням.</p> <p><b>Громадяни:</b> Надмірне податкове навантаження.</p> <p><b>Суб'єкти господарювання:</b> Витрати: Надмірне податкове навантаження, яке може спричинити занепад малого бізнесу, який провадить діяльність на території ради. Сумарні витрати 26553,7 тис.грн.</p>	Надмірне податкове навантаження, зменшення кількості суб'єктів господарювання

Рейтинг	Аргументи щодо переваги обраної альтернативи/причини відмови від альтернативи	Оцінка ризику зовнішніх чинників на дію запропонованого регуляторного акта
Альтернатива 1	У разі неприйняття регуляторного акта, податки будуть справлятися по мінімальним ставкам, що спричинить втрати дохідної частини бюджету і відповідно не виконання бюджетних програм. Вказана альтернатива є неприйнятною.	Зміни до чинного законодавства: - Податкового кодексу України; - Бюджетного кодексу України; - Земельного кодексу України;

		та інші закони (зміна мінімальної заробітної плати, прожиткового мінімуму, тощо).
Альтернатива 2	Цілі прийняття проекту рішення про встановлення місцевих податків і зборів будуть досягнуті майже у повній мірі. До сільського бюджету надійдуть додаткові кошти від сплати місцевих податків і зборів, а податкове навантаження для платників не буде надмірним. Таким чином, прийняттям вказаного рішення буде досягнуто балансу інтересів міської ради і платників податків і зборів.	Зміни до чинного законодавства: - Податкового кодексу України; - Бюджетного кодексу України; - Земельного кодексу України; та інші закони (зміна мінімальної заробітної плати, прожиткового мінімуму, тощо).
Альтернатива 3	Цілі регулювання можуть бути досягнуті частково. Надмірне податкове навантаження на суб'єктів господарювання знівелює вигоди від значного збільшення дохідної частини місцевого бюджету. Балансу інтересів досягнути неможливо.	Зміни до чинного законодавства: - Податкового кодексу України; - Бюджетного кодексу України; - Земельного кодексу України; та інші закони (зміна мінімальної заробітної плати, прожиткового мінімуму, тощо). Виникнення податкового боргу про причині не сплати місцевих податків та зборів.

Таким чином, для реалізації обрано Альтернативу 2 – встановлення економічно-обґрунтованих місцевих податків та зборів, що є посилюючими для платників податків, та забезпечить фінансову основу самостійності органу місцевого самоврядування – Слобідсько-Кульчієвецької сільської ради.

#### **V. Механізми та заходи, які забезпечать розв'язання визначеної проблеми**

**Запропоновані механізми регуляторного акта, за допомогою яких можна розв'язати проблему:**

В результаті визначені цілі, проведено аналіз поточної ситуації на території Слобідсько-Кульчієвецької сільської ради, аналітичних показників Кам'янець-Подільського управління ГУ ДФС у Хмельницькій області, інформації відділу фінансів, відділу земельних відносин, відділу містобудування, архітектури, ЖКГ та надзвичайних ситуацій, проведених консультацій, нарад та зустрічей, основним механізмом, яке забезпечить розв'язання визначеної проблеми є встановлення запропонованих місцевих податків і зборів, які будуть діяти з 01 січня 2021 року.

Проектом рішення передбачені ставки по податку на нерухоме майно, відмінне від земельної ділянки, транспортному податку, земельному податку, єдиному податку і туристичному збору у розмірах, які діяли у 2020 році. Також передбачено збереження пільг з їх сплати.

**Заходи, які мають здійснити органи влади для впровадження цього регуляторного акта:**

Розробка проекту рішення Слобідсько-Кульчієвецької сільської ради "Про встановлення місцевих податків і зборів" та АРВ до нього.

Проведення консультацій з суб'єктами господарювання.

Оприлюднення проекту разом з АРВ та отримання пропозицій і зауважень.

Підготовка експертного висновку комісії щодо відповідності проекту рішення вимогам статей 4, 8 Закону України "Про засади державної регуляторної політики у сфері господарської діяльності".

Отримання пропозицій по удосконаленню від Державної регуляторної служби України.

Прийняття рішення на пленарному засіданні сесії сільської ради.

Оприлюднення рішення у встановленому законодавством порядку.

Проведення заходів з відстеження результативності прийнятого рішення.

**VI. Оцінка виконання вимог регуляторного акта залежно від ресурсів, якими розпоряджаються органи виконавчої влади чи органи місцевого самоврядування, фізичні та юридичні особи, які повинні проваджувати або виконувати ці вимоги.**

Бюджетні витрати на адміністрування регулювання суб'єктів малого підприємництва не підлягають розрахунку, оскільки встановлені нормами Податкового кодексу України. Органи місцевого самоврядування наділені повноваженнями лише встановлювати ставки місцевих податків та зборів, не змінюючи порядок їх обчислення, сплати та інші адміністративні процедури.

Тест малого підприємництва додається.

**VII. Обґрунтування запропонованого строку дії регуляторного акта**

**Запропонований термін дії акта**

місцеві податки і збори діятимуть з 01 січня 2021 року.

**Обґрунтування запропонованого терміну дії акта:**

У разі, якщо сільська рада у термін до 15 липня не прийняла рішення про встановлення відповідних місцевих податків і зборів на наступний період, такі податки справляються, виходячи з норм цього Кодексу, із застосуванням їх мінімальних ставок та без застосування відповідних коефіцієнтів, а плата за землю справляється із застосуванням ставок, які діяли до 31 грудня року, що передує бюджетному періоду, в якому планується застосування плати за землю (підпункт 12.3.5 пункту 12.3 статті 12 ПКУ, абзац 2 частина 5 розділу XIX Прикінцеві положення ПКУ).

Враховуючи норми Бюджетного та Податкового кодексів України, органи місцевого самоврядування мають переглядати розміри ставок місцевих податків та зборів, що справляються в установленому ПКУ порядку. Відповідні ставки будуть діяти починаючи з 01 січня 2021 року.

**VIII. Визначення показників результативності дії регуляторного акта**

Основними показниками результативності акта є:

- забезпечення відповідних надходжень до сільського бюджету від сплати місцевих податків і зборів;

- створення фінансових можливостей місцевої влади для задоволення соціальних та інших потреб територіальної громади;



- кількість фізичних та юридичних осіб, на яких поширюється дія акта, не обмежується.

п/н	Назва показника	У разі прийняття рішення про місцеві податки та збори	
		ставка, %	очікуваний обсяг надходжень, тис.грн.
1.	Разом надходжень до місцевого бюджету, в тому числі:	x	7393,2
	- податок на нерухоме майно, відмінне від земельної ділянки	1,4	505,1
	- туристичний збір	0,3	84,1
	- земельний податок	1,5%	1064,0
	- єдиний	10	5690,0
	- транспортний податок	25 тис.грн.	50,0
2.	Кількість суб'єктів господарювання та/або фізичних осіб, на яких поширюватиметься дія акта, одиниць.	3406	
3.	Розмір коштів, що витратимуться суб'єктами господарювання та/або фізичних осіб, пов'язаними з виконаннями вимог акта, грн.	7393,2	
4.	Час, що витратиметься суб'єктами господарювання та/або фізичними особами, пов'язаними з виконанням вимог акта, години на 1 суб.	2	
5.	Рівень поінформованості суб'єктів господарювання та/або фізичних осіб з основних положень акта, % Оприлюднені повідомлення, проект рішення, АРВ: - на офіційному сайті Слобідсько-Кульчієвецької сільської ради; - на стенді Слобідсько-Кульчієвецької сільської ради	87%	

#### **ІХ. Визначення заходів, за допомогою яких здійснюватиметься відстеження результативності дії регуляторного акта**

Відстеження результативності регуляторного акта буде здійснюватися виконавчим комітетом Слобідсько-Кульчієвецької сільської ради.

**Метод проведення відстеження результативності:**

Статистичний та соціологічний.

**Вид даних, за допомогою яких здійснюватиметься відстеження результативності:**

Статистичні

- аналітичні показники Кам'янець-Подільського управління ГУ ДФС у Хмельницькій області,
- інформації відділу фінансів,
- відділу земельних відносин,
- відділу містобудування, архітектури, ЖКГ та надзвичайних ситуацій.

Цільова група: суб'єкти господарювання: юридичні та фізичні особи - платники місцевих податків і зборів.

Базове відстеження результативності регуляторного акта здійснювалось у 2019 році шляхом статистичного аналізу показників місцевих податків і зборів, що надходять до сільського бюджету.

Дане відстеження є повторним відстеженням, яке здійснюється через рік після проведення базового відстеження, в результаті якого проведено порівняння показників базового та повторного відстеження.

Періодичне відстеження один раз на кожні три роки з дня закінчення повторного відстеження результативності регуляторного акта ( перше періодичне повинно проводитись у 2023 році).

Можливої шкоди від наслідків дії акта не вбачається.

**Пропозиції та зауваження щодо проекту даного регуляторного акта та аналізу його регуляторного впливу просимо надсилати в письмовій формі на адресу розробника у відділ фінансів Слобідсько-Кульчієвецької сільської ради (с. Слобідка-Кульчієвецька, вул. Механізаторів,45, тел. 7-07-83) протягом місяця з дня оприлюднення проекту даного регуляторного акта та аналізу його регуляторного впливу.**

Сільський голова  
Слобідсько-Кульчієвецької  
сільської ради



Р.О. Нестеров

Додаток 4  
до аналізу регуляторного впливу

**ТЕСТ**  
**малого підприємництва (М-Тест)**

**1. Консультації з представниками мікро- та малого підприємництва щодо оцінки впливу регулювання**

Консультації щодо визначення впливу запропонованого регулювання на суб'єктів малого підприємництва та визначення детального переліку процедур, виконання яких необхідно для здійснення регулювання, проведено розробником у період з 09 березня по 30 квітня 2020 року.

Порядковий номер/ дата	Вид консультації (публічні консультації прямі (круглі столи, наради, робочі зустрічі тощо), інтернет-консультації прямі (інтернет-форуми, соціальні мережі тощо), запити (до підприємців, експертів, науковців тощо)	Кількість учасників консультацій, осіб	Основні результати консультацій (опис)
1. 09.03.2020р. 12.03.2020р. 18.03.2020р. 26.03.2020р. 31.03.2020р. 03.04.2020р. 09.04.2020р. 27.04.2020р.	Робочі наради та зустрічі (опитування)	321	Обговорено та запропоновано залишити розміри ставок місцевих податків і зборів, які діятимуть з 01 січня 2021 року на рівні діючих ставок у 2020 році
2. з 09.03.2020р. по 30.04.2020р.	Вид консультацій: телефонному та усному режимі, інтернет консультації, зустрічі в робочому порядку	606	Отримана інформація про місцеві податки і збори обговорено та запропоновано залишити розміри ставок місцевих податків і зборів які діятимуть з 01 січня 2021 року на рівні діючих ставок у 2020 році

## 2. Вимірювання впливу регулювання на суб'єктів малого підприємництва (мікро- та малі):

- кількість суб'єктів малого підприємництва, на яких поширюється регулювання: 3402 одиниці, у тому числі малого підприємництва 118 одиниць та мікропідприємства 3284 одиниці;

- питома вага суб'єктів малого підприємництва у загальній кількості суб'єктів господарювання, на яких проблема справляє вплив 99,9 відсотків (відповідно до таблиці «Оцінка впливу на сферу інтересів суб'єктів господарювання» додатка 1 до Методики проведення аналізу впливу регуляторного акта).

## 3. Розрахунок витрат суб'єктів малого підприємництва на виконання вимог регулювання

Порядковий номер	Найменування оцінки	У перший рік (стартовий рік провадження регулювання-2019 рік)	Періодичні (за наступний рік – 2020 рік)	Витрати за п'ять років
<b>Оцінка "прямих" витрат суб'єктів малого підприємництва на виконання регулювання</b>				
1	Придбання необхідного обладнання (пристроїв, машин, механізмів)	0	0	0
2	Процедури перевірки та/або постановки на відповідний облік у визначеному органі державної влади чи місцевого самоврядування	0	0	0
3	Процедури експлуатації обладнання (експлуатаційні витрати - витратні матеріали)	0	0	0
4	Процедури обслуговування обладнання (технічне обслуговування)	0	0	0
5	Інші процедури (сплата податків та зборів), гривень	2077,17	2181,20	10801,97
6	Разом, гривень Формула: (сума рядків 1 + 2 + 3 + 4 + 5)	2077,17	2181,20	10801,97
7	Кількість суб'єктів господарювання, що повинні виконати вимоги регулювання, одиниць	3382	3406	3401
8	Сумарно, гривень Формула: відповідний стовпчик "разом" X кількість суб'єктів малого підприємництва, що повинні виконати вимоги регулювання (рядок 6 x рядок 7)	7 025 000,00	7 429 167,20	36737499,97
<b>Оцінка вартості адміністративних процедур суб'єктів малого підприємництва щодо виконання регулювання та звітування</b>				
<b>Розрахунок вартості 1 людино-години:</b>				
Норма робочого часу на 2020 рік становить при 40-годинному робочому тижні – 2002,0 годин (норми тривалості робочого часу на 2020 рік. Лист Мінсоцполітики від 29.07.2019 № 1133/0/206-19).				

Для розрахунку використовується мінімальна заробітна плата, що у 2020 році становить 4723 грн. та у погодинному розмірі 28,31 грн. ( Закон України «Про Державний бюджет України на 2020 рік» від 14.11.2019 №298-IX).				
9	Процедури отримання первинної інформації про вимоги регулювання	1 год*28,31 грн= 28,31	0	0
10	Процедури організації виконання вимог регулювання: Внесення змін до внутрішніх процедур обліку та звітності	1 год*28,31 грн= 28,31	0	0
11	Процедури офіційного звітування	0	0	0
12	Процедури щодо забезпечення процесу перевірок	0	0	0
13	Інші процедури	X	X	X
14	Разом, гривень	56,62	X	0
15	Кількість суб'єктів малого підприємництва, що повинні виконати вимоги регулювання, одиниць		3406	
16	Сумарно, гривень	1 920 847,72	X	0

### БЮДЖЕТНІ ВИТРАТИ

#### на адміністрування регулювання для суб'єктів малого підприємництва

Бюджетні витрати на адміністрування регулювання суб'єктів малого підприємництва не підлягають розрахунку, оскільки встановлені нормами Податкового кодексу України. Органи місцевого самоврядування наділені повноваженнями лише встановлювати ставки місцевих податків (зборів), не змінюючи порядок їх обчислення, сплати та інші адміністративні процедури.

#### 4. Розрахунок сумарних витрат суб'єктів малого підприємництва, що виникають на виконання вимог регулювання

№	Показник	Перший рік регулювання (стартовий), гривень	За п'ять років, гривень
1	Оцінка "прямих" витрат суб'єктів малого підприємництва на виконання регулювання	7 025 000,00	35 125 000,00
2	Оцінка вартості адміністративних процедур для суб'єктів малого підприємництва щодо виконання регулювання та звітування	1 920 847,72	9 604 238,60
3	Сумарні витрати малого підприємництва на виконання запланованого регулювання	8 945 847,72	44 729 238,60
4	Бюджетні витрати на адміністрування регулювання суб'єктів малого підприємництва	0	0
5	Сумарні витрати на виконання запланованого регулювання	8 945 847,72	44 729 238,60

### 5. Розроблення корегуючих (пом'якшувальних) заходів для малого підприємництва щодо запропонованого регулювання

На основі аналізу статистичних даних що наданні відділом фінансів Слобідсько-Кульчіївецької сільської ради визначено, що зазначена сума є прийнятною для суб'єктів малого підприємництва і впровадження компенсаторних (пом'якшувальних) процедур не потрібно.

Процедура, що потребує корегування	Корегуючий механізм
X	X

### Повторна оцінка витрат суб'єктів малого підприємництва для скоригованих процедур починаючи з пункту 2 цього додатка.

Показник	Сумарні витрати малого підприємництва на виконання запланованого регулювання за перший рік, гривень	Сумарні витрати малого підприємництва на виконання запланованого регулювання за п'ять років, гривень
Заплановане регулювання	8 945 847,72	44 729 238,60
За умов застосування компенсаторних механізмів для малого підприємництва	0	0
Сумарно: зміна вартості регулювання малого підприємництва	0	0

Заступник сільського голови  
з питань фінансово-економічної  
діяльності

І.Б. Ліщук



Україна

Слобідсько-Кульчієвецька сільська рада  
Кам'янець-Подільського району Хмельницької області  
РІШЕННЯ

двадцять восьмої сесії VII скликання

20 грудня 2019 року

№15

**Про затвердження плану діяльності з підготовки  
проектів регуляторних актів на 2020 рік**

Керуючись статтями 25, 26 Закону України «Про місцеве самоврядування в Україні», статтею 7 Закону України «Про засади державної регуляторної політики у сфері господарської діяльності», сільська рада

**ВИРІШИЛА:**

1. Затвердити план діяльності з підготовки проектів регуляторних актів на 2021 рік (додається).
2. Оприлюднити план діяльності з підготовки проектів регуляторних актів на 2021 рік у десятиденний термін.
3. Контроль за виконанням даного рішення покласти на постійну комісію з питань прогнозування, бюджету і фінансів, економічної політики, розвитку підприємництва, інвестицій (голова комісії Словінський Я.В.).

Сільський голова

**Р. Нестеров**

*Згідно з оригіналом:  
кавалера Різуну загальної та  
організаційної роботи сільської  
ради*



Затверджено  
Рішенням двадцять восьмої сесії  
від 20.12.2019 № 15

**ПЛАН**  
діяльності з підготовки проектів регуляторних актів виконавчого комітету  
Слобідсько-Кульчієвецької сільської ради на 2020 рік

№ п/п	Назва проекту	Ціль прийняття	Строки підготовки проектів	Орган або під-розділ відповідальний за розроблення проектів регуляторних актів
1.	Про встановлення місцевих податків і зборів на території Слобідсько-Кульчієвецької сільської ради на 2021 рік, а саме: податок на нерухоме майно, відмінне від земельної ділянки, плата за землю, єдиний податок, транспортний податок.	Приведення нормативних актів Слобідсько-Кульчієвецької сільської ради до норм чинного законодавства та з метою зміцнення матеріальної та фінансової бази місцевого самоврядування.	1-2 квартал 2020 року	Відділ фінансів, відділ земельних ресурсів
2.	Про встановлення туристичного збору на території Слобідсько-Кульчієвецької сільської ради на 2021 рік.	Приведення нормативних актів Слобідсько-Кульчієвецької сільської ради до норм чинного законодавства та з метою зміцнення матеріальної та фінансової бази місцевого самоврядування.	1-2 квартал 2020 року	Відділ фінансів, відділ земельних ресурсів

Секретар сільської ради



А. Войцеховський





УКРАЇНА  
СЛОБІДСЬКО-КУЛЬЧІЄВЕЦЬКА СІЛЬСЬКА РАДА  
КАМ'ЯНЕЦЬ-ПОДІЛЬСЬКОГО РАЙОНУ ХМЕЛЬНИЦЬКОЇ ОБЛАСТІ

Р І Ш Е Н Н Я

Тридцять першої сесії VII скликання

« » травня 2020 р.

Слобідка-Кульчієвецька №

Про встановлення місцевих податків і зборів на території Слобідсько - Кульчієвецької сільської ради

Керуючись пунктом 24 частиною 1 статями 26, 59, 69 Закону України "Про місцеве самоврядування в Україні", статтею 143 Конституції України, статями 8, 10, 12, 212-222, 265-289, 295 Податкового кодексу України, Постанови Кабінету Міністрів від 24.05.2017 року № 483 «Про затвердження форм типових рішень про встановлення ставок та пільг із сплати земельного податку та податку на нерухоме майно, відмінне від земельної ділянки», згідно з Планом діяльності сільської ради з підготовки проектів регуляторних актів на 2020 рік, затвердженого рішенням сесії сільської ради від 20.12.2019 р. № 15 та беручи до уваги протокол постійної комісії з питань фінансів, бюджету, планування соціально-економічного розвитку та інвестицій від 31.03.2020 р. з метою зміцнення матеріальної та фінансової бази місцевого самоврядування, Слобідсько - Кульчієвецька сільська рада

ВИРІШИЛА:

1. Встановити місцеві податки та збори на території Слобідсько-Кульчієвецької сільської ради:

1.1. **податок на нерухоме майно, відмінне від земельної ділянки.**

- затвердити Положення про порядок обчислення та сплати податку на нерухоме майно, відмінне від земельної ділянки, на території Слобідсько-Кульчієвецької сільської ради згідно з додатком 3;

- ставки податку на нерухоме майно, відмінне від земельної ділянки згідно з додатком 1;

- пільги зі сплати податку на нерухоме майно, відмінне від земельної ділянки згідно з додатком 2.

## **1.2. Плату за землю.**

- затвердити Положення про порядок обчислення та сплати плати за землю на території Слобідсько - Кульчієвецької сільської ради згідно з додатком 6;
- ставки земельного податку згідно з додатком 4;
- пільги з сплати земельного податку згідно з додатком 5.

## **1.3. Єдиний податок.**

- затвердити Положення про порядок обчислення та сплати єдиного податку на території Слобідсько - Кульчієвецької сільської ради згідно з додатком 9;
- ставки єдиного податку згідно з додатком 7 та додатком 8.

## **1.4. Туристичний збір.**

- затвердити Положення про порядок обчислення та сплати туристичного збору на території Слобідсько - Кульчієвецької сільської ради згідно з додатком 10;
- ставки туристичного збору за кожну добу тимчасового розміщення особи у місцях проживання (ночівлі), визначених підпунктом 268.5.1 пункту 268.5 статті 268 Податкового кодексу України у розмірі 0,3 відсотка - для внутрішнього туризму та 0,3 відсотка - для в'їзного туризму від розміру мінімальної заробітної плати, встановленої законом на 1 січня звітного (податкового) року, для однієї особи за одну добу тимчасового розміщення;
- тимчасове розміщення в місцях проживання осіб, які перебувають на території Слобідсько - Кульчієвецької сільської ради на постійній основі в рамках навчально-тренувальних місій на підставі договорів міждержавної співпраці, укладених Україною на загальнодержавному рівні, - ставка збору встановлюється у розмірі 0 відсотків.

## **1.5. Транспортний податок.**

- затвердити Положення про порядок обчислення та сплати транспортного податку на території Слобідсько-Кульчієвецької сільської ради згідно з додатком 11;
- ставку транспортного податку, визначену пунктом 267.4 статті 267 Податкового кодексу України за кожен легковий автомобіль, що є об'єктом оподаткування відповідно до підпункту 267.2.1 пункту 267.2 цієї статті.

2. Оприлюднити дане рішення на офіційному веб-сайті Слобідсько-Кульчієвецької сільської ради.

3. Контроль за виконанням цього рішення покласти на постійну комісію з питань фінансів, бюджету, планування соціально-економічного розвитку та інвестицій та відділ фінансів Слобідсько - Кульчієвецької сільської ради

4. Дане рішення набирає чинності з 01 січня 2021 року.

Сільський голова



Р. Нестеров

## **Експертний висновок**

**постійної комісії з питань фінансів, бюджету, планування соціально-економічного розвитку та інвестицій щодо проекту рішення Слобідсько-Кульчієвецької сільської ради «Про встановлення місцевих податків і зборів на території Слобідсько-Кульчієвецької сільської ради», які вводяться в дію з 01 січня 2021 року**

Постійна комісія з питань фінансів, бюджету, планування соціально-економічного розвитку та інвестицій на яку покладені повноваження з питань регуляторної політики на виконання вимог статті 34 Закону України «Про і державної регуляторної політики у сфері господарської діяльності», розглянула проект рішення міської ради «Про встановлення місцевих податків і зборів на території Слобідсько - Кульчієвецької сільської ради», які вводяться в дію з 01 січня 2021 року , з аналізом його регуляторного впливу та встановила наступне.

**Розробником проекту регуляторного акту є відділ фінансів Слобідсько-Кульчієвецької сільської ради.** Проект рішення підготовлено відповідно до Податкового кодексу України.

**1. Відповідність проекту регуляторного акта принципам державної регуляторної політики, встановленим статтею 4 Закону України «Про засади державної регуляторної політики у сфері господарської діяльності».**

В цілому при підготовці проекту регуляторного акта витримана послідовність регуляторної діяльності: проект відповідає цілям державної регуляторної політики, а також його включено до плану діяльності з підготовки проектів регуляторних актів на 2021 рік, проведені роботи з регуляторної процедури:

- розміщено повідомлення про оприлюднення проекту регуляторного акта та безпосередньо проект з аналізом його регуляторного впливу, про що проінформовано членів територіальної громади на офіційному веб-сайті сільської ради в мережі Інтернет за адресою: [slobkulchiev-gromada.dov.ua](http://slobkulchiev-gromada.dov.ua) та на інформаційних стендах Слобідсько-Кульчієвецької сільської ради

Зауваження та пропозиції до проекту рішення від фізичних та юридичних осіб не надходили.

Таким чином, проект регуляторного акта – «Про встановлення місцевих податків і зборів на території Слобідсько-Кульчієвецької сільської ради на 2021 рік» з аналізом його регуляторного впливу відповідає усім принципам державної регуляторної політики, встановленим статтею 4 Закону України «Про засади державної регуляторної політики у сфері господарської діяльності», а саме: доцільність, адекватність, ефективність, збалансованість, передбачуваність, прозорість та врахування громадської думки.

**2. Відповідність проекту регуляторного акта вимогам статті 8 Закону України «Про засади державної регуляторної політики у сфері господарської діяльності» щодо підготовки аналізу регуляторного впливу.**

Стосовно вищевказаного проекту рішення розроблено аналіз регуляторного впливу, який був підготовлений до оприлюднення проекту регуляторного акта з метою одержання зауважень та пропозицій.

Даним аналізом регуляторного впливу визначено та проаналізовано проблему, яку пропонується розв'язати шляхом державного регулювання господарських відносин, а також оцінено важливість цієї проблеми, обґрунтовано, чому визначена проблема не може бути розв'язана за допомогою ринкових

механізмів і потребує державного регулювання, або визначена проблема не може бути розв'язана за допомогою діючих регуляторних актів, та розглянуто можливість внесення змін до них.

Визначено очікувані результати прийняття запропонованого регуляторного акта, у тому числі здійснено розрахунок очікуваних витрат та вигод суб'єктів господарювання, громадян та держави внаслідок дії регуляторного акта.

Визначено цілі державного регулювання, та оцінено усі прийнятні альтернативні способи досягнення встановлених цілей, у тому числі ті з них, які не передбачають безпосереднього державного регулювання господарських відносин, аргументовано переваги обраного способу досягнення встановлених цілей.

Описано механізми і заходи, які забезпечать розв'язання визначеної проблеми шляхом прийняття запропонованого регуляторного акта та обґрунтовано можливість досягнення встановлених цілей у разі прийняття запропонованого регуляторного акта, та доведено, що досягнення запропонованим регуляторним актом встановлених цілей є можливим з найменшими витратами для суб'єктів господарювання, громадян та держави, а вигоди, які виникатимуть внаслідок дії запропонованого регуляторного акта, виправдовують відповідні витрати у випадку, якщо витрати та/або вигоди не можуть бути кількісно визначені.


Оцінено можливість впровадження та виконання вимог регуляторного акта залежно від ресурсів, якими розпоряджаються органи державної влади, органи місцевого самоврядування, фізичні та юридичні особи, які повинні впроваджувати або виконувати ці вимоги, та ризик впливу зовнішніх чинників на дію запропонованого регуляторного акта.

Обґрунтовано строк чинності регуляторного акта, визначено показники результативності регуляторного акта та заходи, за допомогою яких буде здійснюватися відстеження результативності регуляторного акта в разі його прийняття.

#### **Узагальнений висновок:**

Постійна комісія з питань фінансів, бюджету, планування соціально-економічного розвитку та інвестицій за підсумками розгляду вважає, що проект регуляторного акта - проект рішення сільської ради «Про встановлення місцевих податків і зборів на території Слобідсько-Кульчієвецької сільської ради на 2021 рік» та аналіз його регуляторного впливу відповідають вимогам ст. ст.4, 8 Закону України «Про засади державної регуляторної політики у сфері господарської діяльності».

Заступник голови постійної комісії з питань фінансів, бюджету, планування соціально- економічного розвитку та інвестицій



С. Кротік

31 березня 2020 року

Додаток 1  
до Положення про порядок обчислення  
та сплати земельного податку на  
території Слобідсько-Кульчієвецької  
сільської ради

ЗАТВЕРДЖЕНО  
Рішення Слобідсько-Кульчієвецької  
сільської ради від   травня 2020 року №  ,  
п.2

## СТАВКИ земельного податку<sup>1</sup>

Ставки встановлюються та вводяться в дію з 01.01.2021 року

Адміністративно-територіальні одиниці або населені пункти, або території об'єднаних територіальних громад, на які поширюється дія рішення ради:

Код області	Код району	Код згідно з КОАТУУ	Найменування адміністративно-територіальної одиниці або населеного пункту, або території об'єднаної територіальної громади
68	224	6822480703	с. Яруга

Вид цільового призначення земель <sup>2</sup>		Ставки податку <sup>3</sup> (відсотків нормативної грошової оцінки)			
		за земельні ділянки, нормативну грошову оцінку яких проведено (незалежно від місцезнаходження)		за земельні ділянки за межами населених пунктів, нормативну грошову оцінку яких не проведено	
код <sup>2</sup>	найменування <sup>2</sup>	для юридичних осіб	для фізичних осіб	для юридичних осіб	для фізичних осіб
01	<b>Землі сільськогосподарського призначення</b>				
01.01	Для ведення товарного сільськогосподарського виробництва <sup>4</sup>	1,0	1,0	5,0	5,0
01.02	Для ведення фермерського господарства <sup>4</sup>	1,0	1,0	5,0	5,0
01.03	Для ведення особистого селянського господарства <sup>4</sup>	1,0	1,0	5,0	5,0

01.04	Для ведення підсобного сільського господарства <sup>4</sup>	1,0	1,0	5,0	5,0
01.05	Для індивідуального садівництва <sup>4</sup>	1,0	1,0	5,0	5,0
01.06	Для колективного садівництва <sup>4</sup>	1,0	1,0	5,0	5,0
01.07	Для городництва <sup>4</sup>	1,0	1,0	5,0	5,0
01.08	Для сінокосіння і випасання худоби <sup>4</sup>	0,3	0,3	0,3	0,3
01.09	Для дослідних і навчальних цілей	1,0	1,0	5,0	5,0
01.10	Для пропаганди передового досвіду ведення сільського господарства	1,0	1,0	5,0	5,0
01.11	Для надання послуг у сільському господарстві	1,0	1,0	5,0	5,0
01.12	Для розміщення інфраструктури оптових ринків сільськогосподарської продукції	1,0	1,0	5,0	5,0
01.13	Для іншого сільськогосподарського призначення	1,0	1,0	5,0	5,0
01.14	Для цілей підрозділів 01.01 - 01.13 та для збереження та використання земель природно-заповідного фонду	1,0	1,0	5,0	5,0
02	<b>Землі житлової забудови</b>				
02.01	Для будівництва і обслуговування житлового будинку, господарських будівель і споруд (присадибна ділянка) <sup>4</sup>	3,0	0,2	5,0	5,0
02.02	Для колективного житлового будівництва <sup>4</sup>	3,0	3,0	5,0	5,0
02.03	Для будівництва і обслуговування багатоквартирного житлового будинку	3,0	3,0	5,0	5,0
02.04	Для будівництва і обслуговування будівель тимчасового проживання	3,0	3,0	5,0	5,0
02.05	Для будівництва індивідуальних гаражів	3,0	3,0	5,0	5,0
02.06	Для колективного гаражного будівництва	3,0	3,0	5,0	5,0
02.07	Для іншої житлової забудови	3,0	3,0	5,0	5,0
02.08	Для цілей підрозділів 02.01 - 02.07 та для збереження та використання земель природно-заповідного фонду	3,0	3,0	5,0	5,0
03	<b>Землі громадської забудови</b>				
03.01	Для будівництва та обслуговування будівель органів державної влади та місцевого самоврядування <sup>4</sup>	1,0	1,0	1,0	1,0
03.02	Для будівництва та обслуговування	1,0	1,0	1,0	1,0

	будівель закладів освіти <sup>4</sup>				
03.03	Для будівництва та обслуговування будівель закладів охорони здоров'я та соціальної допомоги <sup>4</sup>	1,0	1,0	1,0	1,0
03.04	Для будівництва та обслуговування будівель громадських та релігійних організацій <sup>4</sup>	1,0	1,0	1,0	1,0
03.05	Для будівництва та обслуговування будівель закладів культурно-просвітницького обслуговування <sup>4</sup>	1,0	1,0	1,0	1,0
03.06	Для будівництва та обслуговування будівель екстериторіальних організацій та органів <sup>4</sup>	1,0	1,0	1,0	1,0
03.07	Для будівництва та обслуговування будівель торгівлі	3,0	3,0	3,0	3,0
03.08	Для будівництва та обслуговування об'єктів туристичної інфраструктури та закладів громадського харчування	3,0	3,0	3,0	3,0
03.09	Для будівництва та обслуговування будівель кредитно-фінансових установ	3,0	3,0	3,0	3,0
03.10	Для будівництва та обслуговування будівель ринкової інфраструктури	3,0	3,0	3,0	3,0
03.11	Для будівництва та обслуговування будівель і споруд закладів науки	1,0	1,0	1,0	1,0
03.12	Для будівництва та обслуговування будівель закладів комунального обслуговування	0,5	0,5	0,5	0,5
03.13	Для будівництва та обслуговування будівель закладів побутового обслуговування	3,0	3,0	5,0	5,0
03.14	Для розміщення та постійної діяльності органів ДСНС <sup>4</sup>	1,0	1,0	1,0	1,0
03.15	Для будівництва та обслуговування інших будівель громадської забудови	1,0	1,0	1,0	1,0
03.16	Для цілей підрозділів 03.01 - 03.15 та для збереження та використання земель природно-заповідного фонду	1,0	1,0	1,0	1,0
04	<b>Землі природно-заповідного фонду</b>				
04.01	Для збереження та використання біосферних заповідників	0,5	0,5	0,5	0,5
04.02	Для збереження та використання природних заповідників <sup>4</sup>	0,5	0,5	0,5	0,5
04.03	Для збереження та використання національних природних парків <sup>4</sup>	0,5	0,5	0,5	0,5

04.04	Для збереження та використання ботанічних садів <sup>4</sup>	0,5	0,5	0,5	0,5
04.05	Для збереження та використання зоологічних парків	0,5	0,5	0,5	0,5
04.06	Для збереження та використання дендрологічних парків	0,5	0,5	0,5	0,5
04.07	Для збереження та використання парків - пам'яток садово-паркового мистецтва	0,5	0,5	0,5	0,5
04.08	Для збереження та використання заказників	0,5	0,5	0,5	0,5
04.09	Для збереження та використання заповідних урочищ	0,5	0,5	0,5	0,5
04.10	Для збереження та використання пам'яток природи	0,5	0,5	0,5	0,5
04.11	Для збереження та використання регіональних ландшафтних парків	0,5	0,5	0,5	0,5
05	<b>Землі іншого природоохоронного призначення</b>				
06	Землі оздоровчого призначення (землі, що мають природні лікувальні властивості, які використовуються або можуть використовуватися для профілактики захворювань і лікування людей)				
06.01	Для будівництва і обслуговування санаторно-оздоровчих закладів <sup>4</sup>	0,3	0,3	0,3	0,3
06.02	Для розробки родовищ природних лікувальних ресурсів	0,3	0,3	0,3	0,3
06.03	Для інших оздоровчих цілей	0,3	0,3	0,3	0,3
06.04	Для цілей підрозділів 06.01 - 06.03 та для збереження та використання земель природно-заповідного фонду	0,3	0,3	0,3	0,3
07	<b>Землі рекреаційного призначення</b>				
07.01	Для будівництва та обслуговування об'єктів рекреаційного призначення <sup>4</sup>	3,0	3,0	3,0	3,0
07.02	Для будівництва та обслуговування об'єктів фізичної культури і спорту <sup>4</sup>	3,0	3,0	3,0	3,0
07.03	Для індивідуального дачного будівництва	3,0	0,04	3,0	3,0
07.04	Для колективного дачного будівництва	3,0	1,0	3,0	3,0
07.05	Для цілей підрозділів 07.01 - 07.04 та для збереження та використання земель природно-заповідного фонду	3,0	3,0	3,0	3,0
08	<b>Землі історико-культурного призначення</b>				
08.01	Для забезпечення охорони об'єктів культурної спадщини	1,0	1,0	1,0	1,0



08.02	Для розміщення та обслуговування музейних закладів	1,0	1,0	1,0	1,0
08.03	Для іншого історико-культурного призначення	1,0	1,0	1,0	1,0
08.04	Для цілей підрозділів 08.01 - 08.03 та для збереження та використання земель природно-заповідного фонду	1,0	1,0	1,0	1,0
09	<b>Землі лісогосподарського призначення</b>				
09.01	Для ведення лісового господарства і пов'язаних з ним послуг	0,1	0,1	0,1	0,1
09.02	Для іншого лісогосподарського призначення	0,1	0,1	0,1	0,1
09.03	Для цілей підрозділів 09.01 - 09.02 та для збереження та використання земель природно-заповідного фонду	0,1	0,1	0,1	0,1
10	<b>Землі водного фонду</b>				
10.01	Для експлуатації та догляду за водними об'єктами	3,0	3,0	5,0	5,0
10.02	Для облаштування та догляду за прибережними захисними смугами	3,0	3,0	5,0	5,0
10.03	Для експлуатації та догляду за смугами відведення	3,0	3,0	5,0	5,0
10.04	Для експлуатації та догляду за гідротехнічними, іншими водогосподарськими спорудами і каналами	3,0	3,0	5,0	5,0
10.05	Для догляду за береговими смугами водних шляхів	3,0	3,0	5,0	5,0
10.06	Для сінокосіння	3,0	3,0	5,0	5,0
10.07	Для рибогосподарських потреб	3,0	3,0	5,0	5,0
10.08	Для культурно-оздоровчих потреб, рекреаційних, спортивних і туристичних цілей	3,0	3,0	5,0	5,0
10.09	Для проведення науково-дослідних робіт	3,0	3,0	5,0	5,0
10.10	Для будівництва та експлуатації гідротехнічних, гідрометричних та лінійних споруд	3,0	3,0	5,0	5,0
10.11	Для будівництва та експлуатації санаторіїв та інших лікувально-оздоровчих закладів у межах прибережних захисних смуг морів, морських заток і лиманів	3,0	3,0	5,0	5,0
10.12	Для цілей підрозділів 10.01 - 10.11 та для збереження та використання земель природно-заповідного фонду	3,0	3,0	5,0	5,0

11	<b>Землі промисловості</b>				
11.01	Для розміщення та експлуатації основних, підсобних і допоміжних будівель та споруд підприємствами, що пов'язані з користуванням надрами	3,0	3,0	5,0	5,0
11.02	Для розміщення та експлуатації основних, підсобних і допоміжних будівель та споруд підприємств переробної, машинобудівної та іншої промисловості	3,0	3,0	5,0	5,0
11.03	Для розміщення та експлуатації основних, підсобних і допоміжних будівель та споруд будівельних організацій та підприємств	3,0	3,0	5,0	5,0
11.04	Для розміщення та експлуатації основних, підсобних і допоміжних будівель та споруд технічної інфраструктури (виробництва та розподілення газу, постачання пари та гарячої води, збирання, очищення та розподілення води)	3,0	3,0	5,0	5,0
11.05	Для цілей підрозділів 11.01 - 11.04 та для збереження та використання земель природно-заповідного фонду	3,0	3,0	5,0	5,0
12	<b>Землі транспорту</b>				
12.01	Для розміщення та експлуатації будівель і споруд залізничного транспорту	3,0	3,0	5,0	5,0
12.02	Для розміщення та експлуатації будівель і споруд морського транспорту	3,0	3,0	5,0	5,0
12.03	Для розміщення та експлуатації будівель і споруд річкового транспорту	3,0	3,0	5,0	5,0
12.04	Для розміщення та експлуатації будівель і споруд автомобільного транспорту та дорожнього господарства <sup>4</sup>	3,0	3,0	5,0	5,0
12.05	Для розміщення та експлуатації будівель і споруд авіаційного транспорту	3,0	3,0	5,0	5,0
12.06	Для розміщення та експлуатації об'єктів трубопровідного транспорту	3,0	3,0	5,0	5,0
12.07	Для розміщення та експлуатації будівель і споруд міського електротранспорту	3,0	3,0	5,0	5,0
12.08	Для розміщення та експлуатації	3,0	3,0	5,0	5,0

	будівель і споруд додаткових транспортних послуг та допоміжних операцій				
12.09	Для розміщення та експлуатації будівель і споруд іншого наземного транспорту	3,0	3,0	5,0	5,0
12.10	Для цілей підрозділів 12.01 - 12.09 та для збереження та використання земель природно-заповідного фонду	3,0	3,0	5,0	5,0
13	<b>Землі зв'язку</b>				
13.01	Для розміщення та експлуатації об'єктів і споруд телекомунікацій	3,0	3,0	5,0	5,0
13.02	Для розміщення та експлуатації будівель та споруд об'єктів поштового зв'язку	3,0	3,0	5,0	5,0
13.03	Для розміщення та експлуатації інших технічних засобів зв'язку	3,0	3,0	5,0	5,0
13.04	Для цілей підрозділів 13.01 - 13.03, 13.05 та для збереження та використання земель природно-заповідного фонду	3,0	3,0	5,0	5,0
14	<b>Землі енергетики</b>				
14.01	Для розміщення, будівництва, експлуатації та обслуговування будівель і споруд об'єктів енергогенеруючих підприємств, установ і організацій	3,0	3,0	5,0	5,0
14.02	Для розміщення, будівництва, експлуатації та обслуговування будівель і споруд об'єктів передачі електричної та теплової енергії	3,0	3,0	5,0	5,0
14.03	Для цілей підрозділів 14.01 - 14.02 та для збереження та використання земель природно-заповідного фонду	3,0	3,0	5,0	5,0
15	<b>Землі оборони</b>				
15.01	Для розміщення та постійної діяльності Збройних Сил <sup>4</sup>	1,0	1,0	1,0	1,0
15.02	Для розміщення та постійної діяльності військових частин (підрозділів) Національної гвардії <sup>4</sup>	1,0	1,0	1,0	1,0
15.03	Для розміщення та постійної діяльності Держприкордонслужби <sup>4</sup>	1,0	1,0	1,0	1,0
15.04	Для розміщення та постійної діяльності СБУ <sup>4</sup>	1,0	1,0	1,0	1,0
15.05	Для розміщення та постійної діяльності Держспецтрансслужби <sup>4</sup>	1,0	1,0	1,0	1,0
15.06	Для розміщення та постійної	1,0	1,0	1,0	1,0

	діяльності Служби зовнішньої розвідки <sup>4</sup>				
15.07	Для розміщення та постійної діяльності інших, утворених відповідно до законів, військових формувань <sup>4</sup>	1,0	1,0	1,0	1,0
15.08	Для цілей підрозділів 15.01 - 15.07 та для збереження та використання земель природно-заповідного фонду	1,0	1,0	1,0	1,0
16	Землі запасу	1,0	1,0	1,0	1,0
17	Землі резервного фонду	1,0	1,0	1,0	1,0
18	Землі загального користування <sup>4</sup>	1,0	1,0	1,0	1,0
19	Для цілей підрозділів 16-18 та для збереження та використання земель природно-заповідного фонду	1,0	1,0	1,0	1,0


<sup>1</sup> У разі встановлення ставок податку, відмінних на територіях різних населених пунктів адміністративно-територіальної одиниці, за кожним населеним пунктом ставки затверджуються окремими додатками.

<sup>2</sup> Вид шльового призначення земель зазначається згідно з Класифікацією видів шльового призначення земель, затвердженою наказом Держкомзему від 23 липня 2010 р. N 548.

<sup>3</sup> Ставки податку встановлюються з урахуванням норм підпункту 12.3.7 пункту 12.3 статті 12, пункту 30.2 статті 30, статей 274 і 277 Податкового кодексу України і зазначаються десятковим дробом з трьома (у разі потреби чотирма) десятковими знаками після коми.

<sup>4</sup> Земельні ділянки, що класифікуються за кодами цього підрозділу, звільняються/можуть звільнитися повністю або частково від оподаткування земельним податком відповідно до норм статей 281 - 283 Податкового кодексу України.

Секретар сільської ради



А. Войцеховський

Додаток 4  
до Положення про порядок обчислення та сплати  
земельного податку на території Слобідсько-  
Кульчіївської сільської ради

ЗАТВЕРДЖЕНО

Рішенням Слобідсько-  
Кульчіївської  
сільської ради від травня 2020  
року № , п.2.

**СТАВКИ**  
**земельного податку<sup>1</sup>**

Ставки встановлюються та вводяться в дію з 01 січня 2021 року.

Адміністративно-територіальні одиниці або населені пункти, або території об'єднаних територіальних громад, на які поширюється дія рішення ради:

Код області	Код району	Код згідно з КОАТУУ	Найменування адміністративно-територіальної одиниці або населеного пункту, або території об'єднаної територіальної громади
68	224	6822489111	с. Шутнівці

Вид цільового призначення земель <sup>2</sup>		Ставки податку <sup>3</sup> (відсотків нормативної грошової оцінки)			
		за земельні ділянки, нормативну грошову оцінку яких проведено (незалежно від місцезнаходження)		за земельні ділянки за межами населених пунктів, нормативну грошову оцінку яких не проведено	
код <sup>2</sup>	найменування <sup>2</sup>	для юридичних осіб	для фізичних осіб	для юридичних осіб	для фізичних осіб
01	Землі сільськогосподарського призначення				
01.01	Для ведення товарного сільськогосподарського виробництва <sup>4</sup>	1,0	1,0	5,0	5,0
01.02	Для ведення фермерського господарства <sup>4</sup>	1,0	1,0	5,0	5,0
01.03	Для ведення особистого селянського господарства <sup>4</sup>	1,0	1,0	5,0	5,0
01.04	Для ведення підсобного сільського господарства <sup>4</sup>	1,0	1,0	5,0	5,0
01.05	Для індивідуального садівництва <sup>4</sup>	1,0	1,0	5,0	5,0
01.06	Для колективного садівництва <sup>4</sup>	1,0	1,0	5,0	5,0

Вид цільового призначення земель <sup>2</sup>		Ставки податку <sup>3</sup> (відсотків нормативної грошової оцінки)			
		за земельні ділянки, нормативну грошову оцінку яких проведено (незалежно від місцезнаходження)		за земельні ділянки за межами населених пунктів, нормативну грошову оцінку яких не проведено	
код <sup>2</sup>	найменування <sup>2</sup>	для юридичних осіб	для фізичних осіб	для юридичних осіб	для фізичних осіб
01.07	Для городництва <sup>4</sup>	1,0	1,0	5,0	5,0
01.08	Для сінокосіння і випасання худоби <sup>4</sup>	1,0	1,0	5,0	5,0
01.09	Для дослідних і навчальних цілей	1,0	1,0	5,0	5,0
01.10	Для пропаганди передового досвіду ведення сільського господарства	1,0	1,0	5,0	5,0
01.11	Для надання послуг у сільському господарстві	1,0	1,0	5,0	5,0
01.12	Для розміщення інфраструктури оптових ринків сільськогосподарської продукції	1,0	1,0	5,0	5,0
01.13	Для іншого сільськогосподарського призначення	1,0	1,0	5,0	5,0
01.14	Для цілей підрозділів 01.01-01.13 та для збереження та використання земель природно-заповідного фонду	1,0	1,0	5,0	5,0
02	Землі житлової забудови				
02.01	Для будівництва і обслуговування житлового будинку, господарських будівель і споруд (присадибна ділянка) <sup>4</sup>	3,0	0,11	3,0	0,06
02.02	Для колективного житлового будівництва <sup>4</sup>	3,0	1,5	3,0	1,5
02.03	Для будівництва і обслуговування багатоквартирного житлового будинку	3,0	1,5	3,0	1,5
02.04	Для будівництва і обслуговування будівель тимчасового проживання	3,0	0,06	3,0	0,06
02.05	Для будівництва індивідуальних гаражів	3,0	1,5	3,0	1,5
02.06	Для колективного гаражного будівництва	3,0	1,5	3,0	1,5
02.07	Для іншої житлової забудови	3,0	0,06	3,0	0,06
02.08	Для цілей підрозділів 02.01-02.07 та для збереження та використання земель природно-заповідного фонду	3,0	0,06	3,0	0,06
03	Землі громадської забудови				
03.01	Для будівництва та обслуговування будівель органів державної влади та місцевого самоврядування <sup>4</sup>	1,0	1,0	1,0	1,0

Вид цільового призначення земель <sup>2</sup>		Ставки податку <sup>3</sup> (відсотків нормативної грошової оцінки)			
		за земельні ділянки, нормативну грошову оцінку яких проведено (незалежно від місцезнаходження)		за земельні ділянки за межами населених пунктів, нормативну грошову оцінку яких не проведено	
код <sup>2</sup>	найменування <sup>2</sup>	для юридичних осіб	для фізичних осіб	для юридичних осіб	для фізичних осіб
03.02	Для будівництва та обслуговування будівель закладів освіти <sup>4</sup>	1,0	1,0	1,0	1,0
03.03	Для будівництва та обслуговування будівель закладів охорони здоров'я та соціальної допомоги <sup>4</sup>	1,0	1,0	1,0	1,0
03.04	Для будівництва та обслуговування будівель громадських та релігійних організацій <sup>4</sup>	1,0	1,0	1,0	1,0
03.05	Для будівництва та обслуговування будівель закладів культурно-просвітницького обслуговування <sup>4</sup>	1,0	1,0	1,0	1,0
03.06	Для будівництва та обслуговування будівель екстериторіальних організацій та органів <sup>4</sup>	1,0	1,0	1,0	1,0
03.07	Для будівництва та обслуговування будівель торгівлі	3,0	3,0	3,0	3,0
03.08	Для будівництва та обслуговування об'єктів туристичної інфраструктури та закладів громадського харчування	3,0	3,0	3,0	3,0
03.09	Для будівництва та обслуговування будівель кредитно-фінансових установ	3,0	3,0	3,0	3,0
03.10	Для будівництва та обслуговування будівель ринкової інфраструктури	3,0	3,0	3,0	3,0
03.11	Для будівництва та обслуговування будівель і споруд закладів науки	1,0	1,0	1,0	1,0
03.12	Для будівництва та обслуговування будівель закладів комунального обслуговування	0,5	0,5	0,5	0,5
03.13	Для будівництва та обслуговування будівель закладів побутового обслуговування	1,0	1,0	1,0	1,0
03.14	Для розміщення та постійної діяльності органів ДСНС <sup>4</sup>	1,0	1,0	1,0	1,0
03.15	Для будівництва та обслуговування інших будівель громадської забудови	1,0	1,0	1,0	1,0
03.16	Для цілей підрозділів 03.01-03.15 та для	1,0	1,0	1,0	1,0

Вид цільового призначення земель <sup>2</sup>		Ставки податку <sup>3</sup> (відсотків нормативної грошової оцінки)			
		за земельні ділянки, нормативну грошову оцінку яких проведено (незалежно від місцезнаходження)		за земельні ділянки за межами населених пунктів, нормативну грошову оцінку яких не проведено	
код <sup>2</sup>	найменування <sup>2</sup>	для юридичних осіб	для фізичних осіб	для юридичних осіб	для фізичних осіб
	збереження та використання земель природно-заповідного фонду				
04	Землі природно-заповідного фонду				
04.01	Для збереження та використання біосферних заповідників	0,5	0,5	0,5	0,5
04.02	Для збереження та використання природних заповідників <sup>4</sup>	0,5	0,5	0,5	0,5
04.03	Для збереження та використання національних природних парків <sup>4</sup>	0,5	0,5	0,5	0,5
04.04	Для збереження та використання ботанічних садів <sup>4</sup>	0,5	0,5	0,5	0,5
04.05	Для збереження та використання зоологічних парків	0,5	0,5	0,5	0,5
04.06	Для збереження та використання дендрологічних парків	0,5	0,5	0,5	0,5
04.07	Для збереження та використання парків - пам'яток садово-паркового мистецтва	0,5	0,5	0,5	0,5
04.08	Для збереження та використання заказників	0,5	0,5	0,5	0,5
04.09	Для збереження та використання заповідних урочищ	0,5	0,5	0,5	0,5
04.10	Для збереження та використання пам'яток природи	0,5	0,5	0,5	0,5
04.11	Для збереження та використання регіональних ландшафтних парків	0,5	0,5	0,5	0,5
05	Землі іншого природоохоронного призначення				
06	Землі оздоровчого призначення (землі, що мають природні лікувальні властивості, які використовуються або можуть використовуватися для профілактики захворювань і лікування людей)				
06.01	Для будівництва і обслуговування санаторно-оздоровчих закладів <sup>4</sup>	0,3	0,3	0,3	0,3
06.02	Для розробки родовищ природних лікувальних ресурсів	0,3	0,3	0,3	0,3
06.03	Для інших оздоровчих цілей	0,3	0,3	0,3	0,3
06.04	Для цілей підрозділів 06.01-06.03 та для збереження та використання земель	0,3	0,3	0,3	0,3



Вид цільового призначення земель <sup>2</sup>		Ставки податку <sup>3</sup> (відсотків нормативної грошової оцінки)			
		за земельні ділянки, нормативну грошову оцінку яких проведено (незалежно від місцезнаходження)		за земельні ділянки за межами населених пунктів, нормативну грошову оцінку яких не проведено	
код <sup>2</sup>	найменування <sup>2</sup>	для юридичних осіб	для фізичних осіб	для юридичних осіб	для фізичних осіб
	природно-заповідного фонду				
07	Землі рекреаційного призначення				
07.01	Для будівництва та обслуговування об'єктів рекреаційного призначення <sup>4</sup>	3,0	3,0	3,0	3,0
07.02	Для будівництва та обслуговування об'єктів фізичної культури і спорту <sup>4</sup>	3,0	3,0	3,0	3,0
07.03	Для індивідуального дачного будівництва	3,0	3,0	3,0	3,0
07.04	Для колективного дачного будівництва	3,0	3,0	3,0	3,0
07.05	Для цілей підрозділів 07.01-07.04 та для збереження та використання земель природно-заповідного фонду	3,0	3,0	3,0	3,0
08	Землі історико-культурного призначення				
08.01	Для забезпечення охорони об'єктів культурної спадщини	1,0	1,0	1,0	1,0
08.02	Для розміщення та обслуговування музейних закладів	1,0	1,0	1,0	1,0
08.03	Для іншого історико-культурного призначення	1,0	1,0	1,0	1,0
08.04	Для цілей підрозділів 08.01-08.03 та для збереження та використання земель природно-заповідного фонду	1,0	1,0	1,0	1,0
09	Землі лісогосподарського призначення				
09.01	Для ведення лісового господарства і пов'язаних з ним послуг	0,1	0,1	0,1	0,1
09.02	Для іншого лісогосподарського призначення	0,1	0,1	0,1	0,1
09.03	Для цілей підрозділів 09.01-09.02 та для збереження та використання земель природно-заповідного фонду	0,1	0,1	0,1	0,1
10	Землі водного фонду				
10.01	Для експлуатації та догляду за водними об'єктами	3,0	3,0	5,0	5,0
10.02	Для облаштування та догляду за прибережними захисними смугами	3,0	3,0	5,0	5,0
10.03	Для експлуатації та догляду за смугами	3,0	3,0	5,0	5,0

Вид цільового призначення земель <sup>2</sup>		Ставки податку <sup>3</sup> (відсотків нормативної грошової оцінки)			
		за земельні ділянки, нормативну грошову оцінку яких проведено (незалежно від місцезнаходження)		за земельні ділянки за межами населених пунктів, нормативну грошову оцінку яких не проведено	
код <sup>2</sup>	найменування <sup>2</sup>	для юридичних осіб	для фізичних осіб	для юридичних осіб	для фізичних осіб
	відведення				
10.04	Для експлуатації та догляду за гідротехнічними, іншими водогосподарськими спорудами і каналами	3,0	3,0	5,0	5,0
10.05	Для догляду за береговими смугами водних шляхів	3,0	3,0	5,0	5,0
10.06	Для сінокосіння	3,0	3,0	5,0	5,0
10.07	Для рибогосподарських потреб	3,0	3,0	5,0	5,0
10.08	Для культурно-оздоровчих потреб, рекреаційних, спортивних і туристичних цілей	3,0	3,0	5,0	5,0
10.09	Для проведення науково-дослідних робіт	3,0	3,0	5,0	5,0
10.10	Для будівництва та експлуатації гідротехнічних, гідрометричних та лінійних споруд	3,0	3,0	5,0	5,0
10.11	Для будівництва та експлуатації санаторіїв та інших лікувально-оздоровчих закладів у межах прибережних захисних смуг морів, морських заток і лиманів	3,0	3,0	5,0	5,0
10.12	Для цілей підрозділів 10.01-10.11 та для збереження та використання земель природно-заповідного фонду	3,0	3,0	5,0	5,0
11	Землі промисловості				
11.01	Для розміщення та експлуатації основних, підсобних і допоміжних будівель та споруд підприємствами, що пов'язані з користуванням надрами	3,0	3,0	5,0	5,0
11.02	Для розміщення та експлуатації основних, підсобних і допоміжних будівель та споруд підприємств переробної, машинобудівної та іншої промисловості	3,0	3,0	5,0	5,0
11.03	Для розміщення та експлуатації основних, підсобних і допоміжних будівель та споруд будівельних організацій та підприємств	3,0	3,0	5,0	5,0
11.04	Для розміщення та експлуатації основних, підсобних і допоміжних будівель та споруд	3,0	3,0	5,0	5,0

Вид цільового призначення земель <sup>2</sup>		Ставки податку <sup>3</sup> (відсотків нормативної грошової оцінки)			
		за земельні ділянки, нормативну грошову оцінку яких проведено (незалежно від місцезнаходження)		за земельні ділянки за межами населених пунктів, нормативну грошову оцінку яких не проведено	
код <sup>2</sup>	найменування <sup>2</sup>	для юридичних осіб	для фізичних осіб	для юридичних осіб	для фізичних осіб
	технічної інфраструктури (виробництва та розподілення газу, постачання пари та гарячої води, збирання, очищення та розподілення води)				
11.05	Для цілей підрозділів 11.01-11.04 та для збереження та використання земель природно-заповідного фонду	3,0	3,0	5,0	5,0
12	Землі транспорту				
12.01	Для розміщення та експлуатації будівель і споруд залізничного транспорту	3,0	3,0	5,0	5,0
12.02	Для розміщення та експлуатації будівель і споруд морського транспорту	3,0	3,0	5,0	5,0
12.03	Для розміщення та експлуатації будівель і споруд річкового транспорту	3,0	3,0	5,0	5,0
12.04	Для розміщення та експлуатації будівель і споруд автомобільного транспорту та дорожнього господарства <sup>4</sup>	3,0	3,0	5,0	5,0
12.05	Для розміщення та експлуатації будівель і споруд авіаційного транспорту	3,0	3,0	5,0	5,0
12.06	Для розміщення та експлуатації об'єктів трубопровідного транспорту	3,0	3,0	5,0	5,0
12.07	Для розміщення та експлуатації будівель і споруд міського електротранспорту	3,0	3,0	5,0	5,0
12.08	Для розміщення та експлуатації будівель і споруд додаткових транспортних послуг та допоміжних операцій	3,0	3,0	5,0	5,0
12.09	Для розміщення та експлуатації будівель і споруд іншого наземного транспорту	3,0	3,0	5,0	5,0
12.10	Для цілей підрозділів 12.01-12.09 та для збереження та використання земель природно-заповідного фонду	3,0	3,0	5,0	5,0
13	Землі зв'язку				
13.01	Для розміщення та експлуатації об'єктів і споруд телекомунікацій	3,0	3,0	5,0	5,0

Вид цільового призначення земель <sup>2</sup>		Ставки податку <sup>3</sup> (відсотків нормативної грошової оцінки)			
		за земельні ділянки, нормативну грошову оцінку яких проведено (незалежно від місцезнаходження)		за земельні ділянки за межами населених пунктів, нормативну грошову оцінку яких не проведено	
код <sup>2</sup>	найменування <sup>2</sup>	для юридичних осіб	для фізичних осіб	для юридичних осіб	для фізичних осіб
13.02	Для розміщення та експлуатації будівель та споруд об'єктів поштового зв'язку	3,0	3,0	5,0	5,0
13.03	Для розміщення та експлуатації інших технічних засобів зв'язку	3,0	3,0	5,0	5,0
13.04	Для цілей підрозділів 13.01-13.03, 13.05 та для збереження та використання земель природно-заповідного фонду	3,0	3,0	5,0	5,0
14	Землі енергетики				
14.01	Для розміщення, будівництва, експлуатації та обслуговування будівель і споруд об'єктів енергогенеруючих підприємств, установ і організацій	3,0	3,0	5,0	5,0
14.02	Для розміщення, будівництва, експлуатації та обслуговування будівель і споруд об'єктів передачі електричної та теплової енергії	3,0	3,0	5,0	5,0
14.03	Для цілей підрозділів 14.01-14.02 та для збереження та використання земель природно-заповідного фонду	3,0	3,0	5,0	5,0
15	Землі оборони				
15.01	Для розміщення та постійної діяльності Збройних Сил <sup>4</sup>	1,0	1,0	1,0	1,0
15.02	Для розміщення та постійної діяльності військових частин (підрозділів) Національної гвардії <sup>4</sup>	1,0	1,0	1,0	1,0
15.03	Для розміщення та постійної діяльності Держприкордонслужби <sup>4</sup>	1,0	1,0	1,0	1,0
15.04	Для розміщення та постійної діяльності СБУ <sup>4</sup>	1,0	1,0	1,0	1,0
15.05	Для розміщення та постійної діяльності Держспецтрансслужби <sup>4</sup>	1,0	1,0	1,0	1,0
15.06	Для розміщення та постійної діяльності Служби зовнішньої розвідки <sup>4</sup>	1,0	1,0	1,0	1,0
15.07	Для розміщення та постійної діяльності інших, утворених відповідно до законів, військових формувань <sup>4</sup>	1,0	1,0	1,0	1,0

Вид цільового призначення земель <sup>2</sup>		Ставки податку <sup>3</sup> (відсотків нормативної грошової оцінки)			
		за земельні ділянки, нормативну грошову оцінку яких проведено (незалежно від місцезнаходження)		за земельні ділянки за межами населених пунктів, нормативну грошову оцінку яких не проведено	
код <sup>2</sup>	найменування <sup>2</sup>	для юридичних осіб	для фізичних осіб	для юридичних осіб	для фізичних осіб
15.08	Для цілей підрозділів 15.01-15.07 та для збереження та використання земель природно-заповідного фонду	1,0	1,0	1,0	1,0
16	Землі запасу	1,0	1,0	1,0	1,0
17	Землі резервного фонду	1,0	1,0	1,0	1,0
18	Землі загального користування <sup>4</sup>	1,0	1,0	1,0	1,0
19	Для цілей підрозділів 16-18 та для збереження та використання земель природно-заповідного фонду	1,0	1,0	1,0	1,0

<sup>1</sup> У разі встановлення ставок податку, відмінних на територіях різних населених пунктів адміністративно-територіальної одиниці, за кожним населеним пунктом ставки затверджуються окремими додатками.

<sup>2</sup> Вид цільового призначення земель зазначається згідно з Класифікацією видів цільового призначення земель, затвердженою наказом Держкомзему від 23 липня 2010 р. № 548.

<sup>3</sup> Ставки податку встановлюються з урахуванням норм підпункту 12.3.7 пункту 12.3 статті 12, пункту 30.2 статті 30, статей 274 і 277 Податкового кодексу України і зазначаються десятковим дробом з трьома (у разі потреби чотирма) десятковими знаками після коми.

<sup>4</sup> Земельні ділянки, що класифікуються за кодами цього підрозділу, звільняються/можуть звільнитися повністю або частково від оподаткування земельним податком відповідно до норм статей 281-283 Податкового кодексу України.

Секретар сільської ради



А. Войцеховський

Додаток 4  
до Положення про порядок обчислення та сплати  
земельного податку на території Слобідсько-  
Кульчієвецької сільської ради

ЗАТВЕРДЖЕНО

Рішенням Слобідсько-  
Кульчієвецької  
сільської ради від травня 2020  
року № , п.2.

**СТАВКИ**  
**земельного податку<sup>1</sup>**

Ставки встановлюються та вводяться в дію з 01 січня 2021 року.

Адміністративно-територіальні одиниці або населені пункти, або території об'єднаних територіальних громад, на які поширюється дія рішення ради:

Код області	Код району	Код згідно з КОАТУУ	Найменування адміністративно-територіальної одиниці або населеного пункту, або території об'єднаної територіальної громади
68	224	6822489108	с. Цвіклівці Другі

Вид цільового призначення земель <sup>2</sup>		Ставки податку <sup>3</sup> (відсотків нормативної грошової оцінки)			
		за земельні ділянки, нормативну грошову оцінку яких проведено (незалежно від місцезнаходження)		за земельні ділянки за межами населених пунктів, нормативну грошову оцінку яких не проведено	
код <sup>2</sup>	найменування <sup>2</sup>	для юридичних осіб	для фізичних осіб	для юридичних осіб	для фізичних осіб
01	Землі сільськогосподарського призначення				
01.01	Для ведення товарного сільськогосподарського виробництва <sup>4</sup>	1,0	1,0	5,0	5,0
01.02	Для ведення фермерського господарства <sup>4</sup>	1,0	1,0	5,0	5,0
01.03	Для ведення особистого селянського господарства <sup>4</sup>	1,0	1,0	5,0	5,0
01.04	Для ведення підсобного сільського господарства <sup>4</sup>	1,0	1,0	5,0	5,0
01.05	Для індивідуального садівництва <sup>4</sup>	1,0	1,0	5,0	5,0
01.06	Для колективного садівництва <sup>4</sup>	1,0	1,0	5,0	5,0

Вид цільового призначення земель <sup>2</sup>		Ставки податку <sup>3</sup> (відсотків нормативної грошової оцінки)			
		за земельні ділянки, нормативну грошову оцінку яких проведено (незалежно від місцезнаходження)		за земельні ділянки за межами населених пунктів, нормативну грошову оцінку яких не проведено	
код <sup>2</sup>	найменування <sup>2</sup>	для юридичних осіб	для фізичних осіб	для юридичних осіб	для фізичних осіб
01.07	Для городництва <sup>4</sup>	1,0	1,0	5,0	5,0
01.08	Для сінокосіння і випасання худоби <sup>4</sup>	1,0	1,0	5,0	5,0
01.09	Для дослідних і навчальних цілей	1,0	1,0	5,0	5,0
01.10	Для пропаганди передового досвіду ведення сільського господарства	1,0	1,0	5,0	5,0
01.11	Для надання послуг у сільському господарстві	1,0	1,0	5,0	5,0
01.12	Для розміщення інфраструктури оптових ринків сільськогосподарської продукції	1,0	1,0	5,0	5,0
01.13	Для іншого сільськогосподарського призначення	1,0	1,0	5,0	5,0
01.14	Для цілей підрозділів 01.01-01.13 та для збереження та використання земель природно-заповідного фонду	1,0	1,0	5,0	5,0
02	Землі житлової забудови				
02.01	Для будівництва і обслуговування житлового будинку, господарських будівель і споруд (присадибна ділянка) <sup>4</sup>	3,0	0,1	3,0	0,06
02.02	Для колективного житлового будівництва <sup>4</sup>	3,0	1,5	3,0	1,5
02.03	Для будівництва і обслуговування багатоквартирного житлового будинку	3,0	1,5	3,0	1,5
02.04	Для будівництва і обслуговування будівель тимчасового проживання	3,0	0,06	3,0	0,06
02.05	Для будівництва індивідуальних гаражів	3,0	1,5	3,0	1,5
02.06	Для колективного гаражного будівництва	3,0	1,5	3,0	1,5
02.07	Для іншої житлової забудови	3,0	0,06	3,0	0,06
02.08	Для цілей підрозділів 02.01-02.07 та для збереження та використання земель природно-заповідного фонду	3,0	0,06	3,0	0,06
03	Землі громадської забудови				
03.01	Для будівництва та обслуговування будівель органів державної влади та місцевого самоврядування <sup>4</sup>	1,0	1,0	1,0	1,0

Вид цільового призначення земель <sup>2</sup>		Ставки податку <sup>3</sup> (відсотків нормативної грошової оцінки)			
		за земельні ділянки, нормативну грошову оцінку яких проведено (незалежно від місцезнаходження)		за земельні ділянки за межами населених пунктів, нормативну грошову оцінку яких не проведено	
код <sup>2</sup>	найменування <sup>2</sup>	для юридичних осіб	для фізичних осіб	для юридичних осіб	для фізичних осіб
03.02	Для будівництва та обслуговування будівель закладів освіти <sup>4</sup>	1,0	1,0	1,0	1,0
03.03	Для будівництва та обслуговування будівель закладів охорони здоров'я та соціальної допомоги <sup>4</sup>	1,0	1,0	1,0	1,0
03.04	Для будівництва та обслуговування будівель громадських та релігійних організацій <sup>4</sup>	1,0	1,0	1,0	1,0
03.05	Для будівництва та обслуговування будівель закладів культурно-просвітницького обслуговування <sup>4</sup>	1,0	1,0	1,0	1,0
03.06	Для будівництва та обслуговування будівель екстериторіальних організацій та органів <sup>4</sup>	1,0	1,0	1,0	1,0
03.07	Для будівництва та обслуговування будівель торгівлі	3,0	3,0	3,0	3,0
03.08	Для будівництва та обслуговування об'єктів туристичної інфраструктури та закладів громадського харчування	3,0	3,0	3,0	3,0
03.09	Для будівництва та обслуговування будівель кредитно-фінансових установ	3,0	3,0	3,0	3,0
03.10	Для будівництва та обслуговування будівель ринкової інфраструктури	3,0	3,0	3,0	3,0
03.11	Для будівництва та обслуговування будівель і споруд закладів науки	1,0	1,0	1,0	1,0
03.12	Для будівництва та обслуговування будівель закладів комунального обслуговування	0,5	0,5	0,5	0,5
03.13	Для будівництва та обслуговування будівель закладів побутового обслуговування	1,0	1,0	1,0	1,0
03.14	Для розміщення та постійної діяльності органів ДСНС <sup>4</sup>	1,0	1,0	1,0	1,0
03.15	Для будівництва та обслуговування інших будівель громадської забудови	1,0	1,0	1,0	1,0
03.16	Для цілей підрозділів 03.01-03.15 та для	1,0	1,0	1,0	1,0



Вид цільового призначення земель <sup>2</sup>		Ставки податку <sup>3</sup> (відсотків нормативної грошової оцінки)			
		за земельні ділянки, нормативну грошову оцінку яких проведено (незалежно від місцезнаходження)		за земельні ділянки за межами населених пунктів, нормативну грошову оцінку яких не проведено	
код <sup>2</sup>	найменування <sup>2</sup>	для юридичних осіб	для фізичних осіб	для юридичних осіб	для фізичних осіб
	збереження та використання земель природно-заповідного фонду				
04	Землі природно-заповідного фонду				
04.01	Для збереження та використання біосферних заповідників	0,5	0,5	0,5	0,5
04.02	Для збереження та використання природних заповідників <sup>4</sup>	0,5	0,5	0,5	0,5
04.03	Для збереження та використання національних природних парків <sup>4</sup>	0,5	0,5	0,5	0,5
04.04	Для збереження та використання ботанічних садів <sup>4</sup>	0,5	0,5	0,5	0,5
04.05	Для збереження та використання зоологічних парків	0,5	0,5	0,5	0,5
04.06	Для збереження та використання лендрологічних парків	0,5	0,5	0,5	0,5
04.07	Для збереження та використання парків - пам'яток садово-паркового мистецтва	0,5	0,5	0,5	0,5
04.08	Для збереження та використання заказників	0,5	0,5	0,5	0,5
04.09	Для збереження та використання заповідних урочищ	0,5	0,5	0,5	0,5
04.10	Для збереження та використання пам'яток природи	0,5	0,5	0,5	0,5
04.11	Для збереження та використання регіональних ландшафтних парків	0,5	0,5	0,5	0,5
05	Землі іншого природоохоронного призначення				
06	Землі оздоровчого призначення (землі, що мають природні лікувальні властивості, які використовуються або можуть використовуватися для профілактики захворювань і лікування людей)				
06.01	Для будівництва і обслуговування санаторно-оздоровчих закладів <sup>4</sup>	0,3	0,3	0,3	0,3
06.02	Для розробки родовищ природних лікувальних ресурсів	0,3	0,3	0,3	0,3
06.03	Для інших оздоровчих цілей	0,3	0,3	0,3	0,3
06.04	Для цілей підрозділів 06.01-06.03 та для збереження та використання земель	0,3	0,3	0,3	0,3

Вид цільового призначення земель <sup>2</sup>		Ставки податку <sup>3</sup> (відсотків нормативної грошової оцінки)			
		за земельні ділянки, нормативну грошову оцінку яких проведено (незалежно від місцезнаходження)		за земельні ділянки за межами населених пунктів, нормативну грошову оцінку яких не проведено	
код <sup>2</sup>	найменування <sup>2</sup>	для юридичних осіб	для фізичних осіб	для юридичних осіб	для фізичних осіб
	природно-заповідного фонду				
07	Землі рекреаційного призначення				
07.01	Для будівництва та обслуговування об'єктів рекреаційного призначення <sup>4</sup>	3,0	3,0	3,0	3,0
07.02	Для будівництва та обслуговування об'єктів фізичної культури і спорту <sup>4</sup>	3,0	3,0	3,0	3,0
07.03	Для індивідуального дачного будівництва	3,0	3,0	3,0	3,0
07.04	Для колективного дачного будівництва	3,0	3,0	3,0	3,0
07.05	Для цілей підрозділів 07.01-07.04 та для збереження та використання земель природно-заповідного фонду	3,0	3,0	3,0	3,0
08	Землі історико-культурного призначення				
08.01	Для забезпечення охорони об'єктів культурної спадщини	1,0	1,0	1,0	1,0
08.02	Для розміщення та обслуговування музейних закладів	1,0	1,0	1,0	1,0
08.03	Для іншого історико-культурного призначення	1,0	1,0	1,0	1,0
08.04	Для цілей підрозділів 08.01-08.03 та для збереження та використання земель природно-заповідного фонду	1,0	1,0	1,0	1,0
09	Землі лісогосподарського призначення				
09.01	Для ведення лісового господарства і пов'язаних з ним послуг	0,1	0,1	0,1	0,1
09.02	Для іншого лісогосподарського призначення	0,1	0,1	0,1	0,1
09.03	Для цілей підрозділів 09.01-09.02 та для збереження та використання земель природно-заповідного фонду	0,1	0,1	0,1	0,1
10	Землі водного фонду				
10.01	Для експлуатації та догляду за водними об'єктами	3,0	3,0	5,0	5,0
10.02	Для облаштування та догляду за прибережними захисними смугами	3,0	3,0	5,0	5,0
10.03	Для експлуатації та догляду за смугами	3,0	3,0	5,0	5,0



Вид цільового призначення земель <sup>2</sup>		Ставки податку <sup>3</sup> (відсотків нормативної грошової оцінки)			
		за земельні ділянки, нормативну грошову оцінку яких проведено (незалежно від місцезнаходження)		за земельні ділянки за межами населених пунктів, нормативну грошову оцінку яких не проведено	
код <sup>2</sup>	найменування <sup>2</sup>	для юридичних осіб	для фізичних осіб	для юридичних осіб	для фізичних осіб
	відведення				
10.04	Для експлуатації та догляду за гідротехнічними, іншими водогосподарськими спорудами і каналами	3,0	3,0	5,0	5,0
10.05	Для догляду за береговими смугами водних шляхів	3,0	3,0	5,0	5,0
10.06	Для сінокосіння	3,0	3,0	5,0	5,0
10.07	Для рибогосподарських потреб	3,0	3,0	5,0	5,0
10.08	Для культурно-оздоровчих потреб, рекреаційних, спортивних і туристичних цілей	3,0	3,0	5,0	5,0
10.09	Для проведення науково-дослідних робіт	3,0	3,0	5,0	5,0
10.10	Для будівництва та експлуатації гідротехнічних, гідрометричних та лінійних споруд	3,0	3,0	5,0	5,0
10.11	Для будівництва та експлуатації санаторіїв та інших лікувально-оздоровчих закладів у межах прибережних захисних смуг морів, морських заток і лиманів	3,0	3,0	5,0	5,0
10.12	Для цілей підрозділів 10.01-10.11 та для збереження та використання земель природно-заповідного фонду	3,0	3,0	5,0	5,0
11	Землі промисловості				
11.01	Для розміщення та експлуатації основних, підсобних і допоміжних будівель та споруд підприємствами, що пов'язані з користуванням надрами	3,0	3,0	5,0	5,0
11.02	Для розміщення та експлуатації основних, підсобних і допоміжних будівель та споруд підприємств переробної, машинобудівної та іншої промисловості	3,0	3,0	5,0	5,0
11.03	Для розміщення та експлуатації основних, підсобних і допоміжних будівель та споруд будівельних організацій та підприємств	3,0	3,0	5,0	5,0
11.04	Для розміщення та експлуатації основних, підсобних і допоміжних будівель та споруд	3,0	3,0	5,0	5,0

Вид цільового призначення земель <sup>2</sup>		Ставки податку <sup>3</sup> (відсотків нормативної грошової оцінки)			
		за земельні ділянки, нормативну грошову оцінку яких проведено (незалежно від місцезнаходження)		за земельні ділянки за межами населених пунктів, нормативну грошову оцінку яких не проведено	
код <sup>2</sup>	найменування <sup>2</sup>	для юридичних осіб	для фізичних осіб	для юридичних осіб	для фізичних осіб
	технічної інфраструктури (виробництва та розподілення газу, постачання пари та гарячої води, збирання, очищення та розподілення води)				
11.05	Для цілей підрозділів 11.01-11.04 та для збереження та використання земель природно-заповідного фонду	3,0	3,0	5,0	5,0
12	Землі транспорту				
12.01	Для розміщення та експлуатації будівель і споруд залізничного транспорту	3,0	3,0	5,0	5,0
12.02	Для розміщення та експлуатації будівель і споруд морського транспорту	3,0	3,0	5,0	5,0
12.03	Для розміщення та експлуатації будівель і споруд річкового транспорту	3,0	3,0	5,0	5,0
12.04	Для розміщення та експлуатації будівель і споруд автомобільного транспорту та дорожнього господарства <sup>4</sup>	3,0	3,0	5,0	5,0
12.05	Для розміщення та експлуатації будівель і споруд авіаційного транспорту	3,0	3,0	5,0	5,0
12.06	Для розміщення та експлуатації об'єктів трубопровідного транспорту	3,0	3,0	5,0	5,0
12.07	Для розміщення та експлуатації будівель і споруд міського електротранспорту	3,0	3,0	5,0	5,0
12.08	Для розміщення та експлуатації будівель і споруд додаткових транспортних послуг та допоміжних операцій	3,0	3,0	5,0	5,0
12.09	Для розміщення та експлуатації будівель і споруд іншого наземного транспорту	3,0	3,0	5,0	5,0
12.10	Для цілей підрозділів 12.01-12.09 та для збереження та використання земель природно-заповідного фонду	3,0	3,0	5,0	5,0
13	Землі зв'язку				
13.01	Для розміщення та експлуатації об'єктів і споруд телекомунікацій	3,0	3,0	5,0	5,0

Вид цільового призначення земель <sup>2</sup>		Ставки податку <sup>3</sup> (відсотків нормативної грошової оцінки)			
		за земельні ділянки, нормативну грошову оцінку яких проведено (незалежно від місцезнаходження)		за земельні ділянки за межами населених пунктів, нормативну грошову оцінку яких не проведено	
код <sup>2</sup>	найменування <sup>2</sup>	для юридичних осіб	для фізичних осіб	для юридичних осіб	для фізичних осіб
13.02	Для розміщення та експлуатації будівель та споруд об'єктів поштового зв'язку	3,0	3,0	5,0	5,0
13.03	Для розміщення та експлуатації інших технічних засобів зв'язку	3,0	3,0	5,0	5,0
13.04	Для цілей підрозділів 13.01-13.03, 13.05 та для збереження та використання земель природно-заповідного фонду	3,0	3,0	5,0	5,0
14	Землі енергетики				
14.01	Для розміщення, будівництва, експлуатації та обслуговування будівель і споруд об'єктів енергогенеруючих підприємств, установ і організацій	3,0	3,0	5,0	5,0
14.02	Для розміщення, будівництва, експлуатації та обслуговування будівель і споруд об'єктів передачі електричної та теплової енергії	3,0	3,0	5,0	5,0
14.03	Для цілей підрозділів 14.01-14.02 та для збереження та використання земель природно-заповідного фонду	3,0	3,0	5,0	5,0
15	Землі оборони				
15.01	Для розміщення та постійної діяльності Збройних Сил <sup>4</sup>	1,0	1,0	1,0	1,0
15.02	Для розміщення та постійної діяльності військових частин (підрозділів) Національної гвардії <sup>4</sup>	1,0	1,0	1,0	1,0
15.03	Для розміщення та постійної діяльності Держприкордонслужби <sup>4</sup>	1,0	1,0	1,0	1,0
15.04	Для розміщення та постійної діяльності СБУ <sup>4</sup>	1,0	1,0	1,0	1,0
15.05	Для розміщення та постійної діяльності Держспецтрансслужби <sup>4</sup>	1,0	1,0	1,0	1,0
15.06	Для розміщення та постійної діяльності Служби зовнішньої розвідки <sup>4</sup>	1,0	1,0	1,0	1,0
15.07	Для розміщення та постійної діяльності інших, утворених відповідно до законів, військових формувань <sup>4</sup>	1,0	1,0	1,0	1,0

Вид цільового призначення земель <sup>2</sup>		Ставки податку <sup>3</sup> (відсотків нормативної грошової оцінки)			
		за земельні ділянки, нормативну грошову оцінку яких проведено (незалежно від місцезнаходження)		за земельні ділянки за межами населених пунктів, нормативну грошову оцінку яких не проведено	
код <sup>2</sup>	найменування <sup>2</sup>	для юридичних осіб	для фізичних осіб	для юридичних осіб	для фізичних осіб
15.08	Для цілей підрозділів 15.01-15.07 та для збереження та використання земель природно-заповідного фонду	1,0	1,0	1,0	1,0
16	Землі запасу	1,0	1,0	1,0	1,0
17	Землі резервного фонду	1,0	1,0	1,0	1,0
18	Землі загального користування <sup>4</sup>	1,0	1,0	1,0	1,0
19	Для цілей підрозділів 16-18 та для збереження та використання земель природно-заповідного фонду	1,0	1,0	1,0	1,0

<sup>1</sup> У разі встановлення ставок податку, відмінних на територіях різних населених пунктів адміністративно-територіальної одиниці, за кожним населеним пунктом ставки затверджуються окремими додатками.

<sup>2</sup> Вид цільового призначення земель зазначається згідно з Класифікацією видів цільового призначення земель, затвердженою наказом Держкомзему від 23 липня 2010 р. № 548.

<sup>3</sup> Ставки податку встановлюються з урахуванням норм підпункту 12.3.7 пункту 12.3 статті 12, пункту 30.2 статті 30, статей 274 і 277 Податкового кодексу України і зазначаються десятковим дробом з трьома (у разі потреби чотирма) десятковими знаками після коми.

<sup>4</sup> Земельні ділянки, що класифікуються за кодами цього підрозділу, звільняються/можуть звільнитися повністю або частково від оподаткування земельним податком відповідно до норм статей 281-283 Податкового кодексу України.

Секретар сільської ради



А. Войцеховський

Додаток 1  
до Положення про порядок обчислення та сплати  
земельного податку на території Слобідсько-  
Кульчієвецької сільської ради

ЗАТВЕРДЖЕНО

Рішенням Слобідсько-  
Кульчієвецької  
сільської ради від      травня 2020  
року №     , п.2.

**СТАВКИ**  
**земельного податку<sup>1</sup>**

Ставки встановлюються та вводяться в дію з 01 січня 2021 року.

Адміністративно-територіальні одиниці або населені пункти, або території об'єднаних територіальних громад, на які поширюється дія рішення ради:

Код області	Код району	Код згідно з КОАТУУ	Найменування адміністративно-територіальної одиниці або населеного пункту, або території об'єднаної територіальної громади
68	224	6822489101	с. Устя

Вид цільового призначення земель <sup>2</sup>	Ставки податку <sup>3</sup> (відсотків нормативної грошової оцінки)				
	за земельні ділянки, нормативну грошову оцінку яких проведено (незалежно від місцезнаходження)		за земельні ділянки за межами населених пунктів, нормативну грошову оцінку яких не проведено		
код <sup>2</sup>	найменування <sup>2</sup>	для юридичних осіб	для фізичних осіб	для юридичних осіб	для фізичних осіб
01	Землі сільськогосподарського призначення				
01.01	Для ведення товарного сільськогосподарського виробництва <sup>4</sup>	1,0	1,0	5,0	5,0
01.02	Для ведення фермерського господарства <sup>4</sup>	1,0	1,0	5,0	5,0
01.03	Для ведення особистого селянського господарства <sup>4</sup>	1,0	1,0	5,0	5,0
01.04	Для ведення підсобного сільського господарства <sup>4</sup>	1,0	1,0	5,0	5,0
01.05	Для індивідуального садівництва <sup>4</sup>	1,0	1,0	5,0	5,0



Вид цільового призначення земель <sup>2</sup>		Ставки податку <sup>3</sup> (відсотків нормативної грошової оцінки)			
		за земельні ділянки, нормативну грошову оцінку яких проведено (незалежно від місцезнаходження)		за земельні ділянки за межами населених пунктів, нормативну грошову оцінку яких не проведено	
код <sup>2</sup>	найменування <sup>2</sup>	для юридичних осіб	для фізичних осіб	для юридичних осіб	для фізичних осіб
01.06	Для колективного садівництва <sup>4</sup>	1,0	1,0	5,0	5,0
01.07	Для городництва <sup>4</sup>	1,0	1,0	5,0	5,0
01.08	Для сінокосіння і випасання худоби <sup>4</sup>	1,0	1,0	5,0	5,0
01.09	Для дослідних і навчальних цілей	1,0	1,0	5,0	5,0
01.10	Для пропаганди передового досвіду ведення сільського господарства	1,0	1,0	5,0	5,0
01.11	Для надання послуг у сільському господарстві	1,0	1,0	5,0	5,0
01.12	Для розміщення інфраструктури оптових ринків сільськогосподарської продукції	1,0	1,0	5,0	5,0
01.13	Для іншого сільськогосподарського призначення	1,0	1,0	5,0	5,0
01.14	Для цілей підрозділів 01.01-01.13 та для збереження та використання земель природно-заповідного фонду	1,0	1,0	5,0	5,0
02	Землі житлової забудови				
02.01	Для будівництва і обслуговування житлового будинку, господарських будівель і споруд (присадибна ділянка) <sup>4</sup>	3,0	0,1	3,0	0,06
02.02	Для колективного житлового будівництва <sup>4</sup>	3,0	1,5	3,0	1,5
02.03	Для будівництва і обслуговування багатоквартирного житлового будинку	3,0	1,5	3,0	1,5
02.04	Для будівництва і обслуговування будівель тимчасового проживання	3,0	0,06	3,0	0,06
02.05	Для будівництва індивідуальних гаражів	3,0	1,5	3,0	1,5
02.06	Для колективного гаражного будівництва	3,0	1,5	3,0	1,5
02.07	Для іншої житлової забудови	3,0	0,06	3,0	0,06
02.08	Для цілей підрозділів 02.01-02.07 та для збереження та використання земель природно-заповідного фонду	3,0	0,06	3,0	0,06
03	Землі громадської забудови				
03.01	Для будівництва та обслуговування будівель органів державної влади та	1,0	1,0	1,0	1,0

Вид цільового призначення земель <sup>2</sup>		Ставки податку <sup>3</sup> (відсотків нормативної грошової оцінки)			
		за земельні ділянки, нормативну грошову оцінку яких проведено (незалежно від місцезнаходження)		за земельні ділянки за межами населених пунктів, нормативну грошову оцінку яких не проведено	
код <sup>2</sup>	найменування <sup>2</sup>	для юридичних осіб	для фізичних осіб	для юридичних осіб	для фізичних осіб
	місцевого самоврядування <sup>4</sup>				
03.02	Для будівництва та обслуговування будівель закладів освіти <sup>4</sup>	1,0	1,0	1,0	1,0
03.03	Для будівництва та обслуговування будівель закладів охорони здоров'я та соціальної допомоги <sup>4</sup>	1,0	1,0	1,0	1,0
03.04	Для будівництва та обслуговування будівель громадських та релігійних організацій <sup>4</sup>	1,0	1,0	1,0	1,0
03.05	Для будівництва та обслуговування будівель закладів культурно-просвітницького обслуговування <sup>4</sup>	1,0	1,0	1,0	1,0
03.06	Для будівництва та обслуговування будівель екстериторіальних організацій та органів <sup>4</sup>	1,0	1,0	1,0	1,0
03.07	Для будівництва та обслуговування будівель торгівлі	3,0	3,0	3,0	3,0
03.08	Для будівництва та обслуговування об'єктів туристичної інфраструктури та закладів громадського харчування	3,0	3,0	3,0	3,0
03.09	Для будівництва та обслуговування будівель кредитно-фінансових установ	3,0	3,0	3,0	3,0
03.10	Для будівництва та обслуговування будівель ринкової інфраструктури	3,0	3,0	3,0	3,0
03.11	Для будівництва та обслуговування будівель і споруд закладів науки	1,0	1,0	1,0	1,0
03.12	Для будівництва та обслуговування будівель закладів комунального обслуговування	0,5	0,5	0,5	0,5
03.13	Для будівництва та обслуговування будівель закладів побутового обслуговування	1,0	1,0	1,0	1,0
03.14	Для розміщення та постійної діяльності органів ДСНС <sup>4</sup>	1,0	1,0	1,0	1,0
03.15	Для будівництва та обслуговування інших будівель громадської забудови	1,0	1,0	1,0	1,0

Вид цільового призначення земель <sup>2</sup>		Ставки податку <sup>3</sup> (відсотків нормативної грошової оцінки)			
		за земельні ділянки, нормативну грошову оцінку яких проведено (незалежно від місцезнаходження)		за земельні ділянки за межами населених пунктів, нормативну грошову оцінку яких не проведено	
код <sup>2</sup>	найменування <sup>2</sup>	для юридичних осіб	для фізичних осіб	для юридичних осіб	для фізичних осіб
03.16	Для цілей підрозділів 03.01-03.15 та для збереження та використання земель природно-заповідного фонду	1,0	1,0	1,0	1,0
04	Землі природно-заповідного фонду				
04.01	Для збереження та використання біосферних заповідників	0,5	0,5	0,5	0,5
04.02	Для збереження та використання природних заповідників <sup>4</sup>	0,5	0,5	0,5	0,5
04.03	Для збереження та використання національних природних парків <sup>4</sup>	0,5	0,5	0,5	0,5
04.04	Для збереження та використання ботанічних садів <sup>4</sup>	0,5	0,5	0,5	0,5
04.05	Для збереження та використання зоологічних парків	0,5	0,5	0,5	0,5
04.06	Для збереження та використання дендрологічних парків	0,5	0,5	0,5	0,5
04.07	Для збереження та використання парків - пам'яток садово-паркового мистецтва	0,5	0,5	0,5	0,5
04.08	Для збереження та використання заказників	0,5	0,5	0,5	0,5
04.09	Для збереження та використання заповідних урочищ	0,5	0,5	0,5	0,5
04.10	Для збереження та використання пам'яток природи	0,5	0,5	0,5	0,5
04.11	Для збереження та використання регіональних ландшафтних парків	0,5	0,5	0,5	0,5
05	Землі іншого природоохоронного призначення				
06	Землі оздоровчого призначення (землі, що мають природні лікувальні властивості, які використовуються або можуть використовуватися для профілактики захворювань і лікування людей)				
06.01	Для будівництва і обслуговування санаторно-оздоровчих закладів <sup>4</sup>	0,3	0,3	0,3	0,3
06.02	Для розробки родовищ природних лікувальних ресурсів	0,3	0,3	0,3	0,3
06.03	Для інших оздоровчих цілей	0,3	0,3	0,3	0,3
06.04	Для цілей підрозділів 06.01-06.03 та для	0,3	0,3	0,3	0,3

Вид цільового призначення земель <sup>2</sup>		Ставки податку <sup>3</sup> (відсотків нормативної грошової оцінки)			
		за земельні ділянки, нормативну грошову оцінку яких проведено (незалежно від місцезнаходження)		за земельні ділянки за межами населених пунктів, нормативну грошову оцінку яких не проведено	
код <sup>2</sup>	найменування <sup>2</sup>	для юридичних осіб	для фізичних осіб	для юридичних осіб	для фізичних осіб
	збереження та використання земель природно-заповідного фонду				
07	Землі рекреаційного призначення				
07.01	Для будівництва та обслуговування об'єктів рекреаційного призначення <sup>4</sup>	3,0	3,0	3,0	3,0
07.02	Для будівництва та обслуговування об'єктів фізичної культури і спорту <sup>4</sup>	3,0	3,0	3,0	3,0
07.03	Для індивідуального дачного будівництва	3,0	3,0	3,0	3,0
07.04	Для колективного дачного будівництва	3,0	3,0	3,0	3,0
07.05	Для цілей підрозділів 07.01-07.04 та для збереження та використання земель природно-заповідного фонду	3,0	3,0	3,0	3,0
08	Землі історико-культурного призначення				
08.01	Для забезпечення охорони об'єктів культурної спадщини	1,0	1,0	1,0	1,0
08.02	Для розміщення та обслуговування музейних закладів	1,0	1,0	1,0	1,0
08.03	Для іншого історико-культурного призначення	1,0	1,0	1,0	1,0
08.04	Для цілей підрозділів 08.01-08.03 та для збереження та використання земель природно-заповідного фонду	1,0	1,0	1,0	1,0
09	Землі лісогосподарського призначення				
09.01	Для ведення лісового господарства і пов'язаних з ним послуг	0,1	0,1	0,1	0,1
09.02	Для іншого лісогосподарського призначення	0,1	0,1	0,1	0,1
09.03	Для цілей підрозділів 09.01-09.02 та для збереження та використання земель природно-заповідного фонду	0,1	0,1	0,1	0,1
10	Землі водного фонду				
10.01	Для експлуатації та догляду за водними об'єктами	3,0	3,0	5,0	5,0
10.02	Для облаштування та догляду за прибережними захисними смугами	3,0	3,0	5,0	5,0

Вид цільового призначення земель <sup>2</sup>		Ставки податку <sup>3</sup> (відсотків нормативної грошової оцінки)			
		за земельні ділянки, нормативну грошову оцінку яких проведено (незалежно від місцезнаходження)		за земельні ділянки за межами населених пунктів, нормативну грошову оцінку яких не проведено	
код <sup>2</sup>	найменування <sup>2</sup>	для юридичних осіб	для фізичних осіб	для юридичних осіб	для фізичних осіб
10.03	Для експлуатації та догляду за смугами відведення	3,0	3,0	5,0	5,0
10.04	Для експлуатації та догляду за гідротехнічними, іншими водогосподарськими спорудами і каналами	3,0	3,0	5,0	5,0
10.05	Для догляду за береговими смугами водних шляхів	3,0	3,0	5,0	5,0
10.06	Для сінокосіння	3,0	3,0	5,0	5,0
10.07	Для рибогосподарських потреб	3,0	3,0	5,0	5,0
10.08	Для культурно-оздоровчих потреб, рекреаційних, спортивних і туристичних цілей	3,0	3,0	5,0	5,0
10.09	Для проведення науково-дослідних робіт	3,0	3,0	5,0	5,0
10.10	Для будівництва та експлуатації гідротехнічних, гідрометричних та лінійних споруд	3,0	3,0	5,0	5,0
10.11	Для будівництва та експлуатації санаторіїв та інших лікувально-оздоровчих закладів у межах прибережних захисних смуг морів, морських заток і лиманів	3,0	3,0	5,0	5,0
10.12	Для цілей підрозділів 10.01-10.11 та для збереження та використання земель природно-заповідного фонду	3,0	3,0	5,0	5,0
11	Землі промисловості				
11.01	Для розміщення та експлуатації основних, підсобних і допоміжних будівель та споруд підприємствами, що пов'язані з користуванням надрами	3,0	3,0	5,0	5,0
11.02	Для розміщення та експлуатації основних, підсобних і допоміжних будівель та споруд підприємств переробної, машинобудівної та іншої промисловості	3,0	3,0	5,0	5,0
11.03	Для розміщення та експлуатації основних, підсобних і допоміжних будівель та споруд будівельних організацій та підприємств	3,0	3,0	5,0	5,0
11.04	Для розміщення та експлуатації основних,	3,0	3,0	5,0	5,0

Вид цільового призначення земель <sup>2</sup>		Ставки податку <sup>3</sup> (відсотків нормативної грошової оцінки)			
		за земельні ділянки, нормативну грошову оцінку яких проведено (незалежно від місцезнаходження)		за земельні ділянки за межами населених пунктів, нормативну грошову оцінку яких не проведено	
код <sup>2</sup>	найменування <sup>2</sup>	для юридичних осіб	для фізичних осіб	для юридичних осіб	для фізичних осіб
	підсобних і допоміжних будівель та споруд технічної інфраструктури (виробництва та розподілення газу, постачання пари та гарячої води, збирання, очищення та розподілення води)				
11.05	Для цілей підрозділів 11.01-11.04 та для збереження та використання земель природно-заповідного фонду	3,0	3,0	5,0	5,0
12	Землі транспорту				
12.01	Для розміщення та експлуатації будівель і споруд залізничного транспорту	3,0	3,0	5,0	5,0
12.02	Для розміщення та експлуатації будівель і споруд морського транспорту	3,0	3,0	5,0	5,0
12.03	Для розміщення та експлуатації будівель і споруд річкового транспорту	3,0	3,0	5,0	5,0
12.04	Для розміщення та експлуатації будівель і споруд автомобільного транспорту та дорожнього господарства <sup>4</sup>	3,0	3,0	5,0	5,0
12.05	Для розміщення та експлуатації будівель і споруд авіаційного транспорту	3,0	3,0	5,0	5,0
12.06	Для розміщення та експлуатації об'єктів трубопровідного транспорту	3,0	3,0	5,0	5,0
12.07	Для розміщення та експлуатації будівель і споруд міського електротранспорту	3,0	3,0	5,0	5,0
12.08	Для розміщення та експлуатації будівель і споруд додаткових транспортних послуг та допоміжних операцій	3,0	3,0	5,0	5,0
12.09	Для розміщення та експлуатації будівель і споруд іншого наземного транспорту	3,0	3,0	5,0	5,0
12.10	Для цілей підрозділів 12.01-12.09 та для збереження та використання земель природно-заповідного фонду	3,0	3,0	5,0	5,0
13	Землі зв'язку				
13.01	Для розміщення та експлуатації об'єктів і споруд телекомунікацій	3,0	3,0	5,0	5,0

Вид цільового призначення земель <sup>2</sup>		Ставки податку <sup>3</sup> (відсотків нормативної грошової оцінки)			
		за земельні ділянки, нормативну грошову оцінку яких проведено (незалежно від місцезнаходження)		за земельні ділянки за межами населених пунктів, нормативну грошову оцінку яких не проведено	
код <sup>2</sup>	найменування <sup>2</sup>	для юридичних осіб	для фізичних осіб	для юридичних осіб	для фізичних осіб
13.02	Для розміщення та експлуатації будівель та споруд об'єктів поштового зв'язку	3,0	3,0	5,0	5,0
13.03	Для розміщення та експлуатації інших технічних засобів зв'язку	3,0	3,0	5,0	5,0
13.04	Для цілей підрозділів 13.01-13.03, 13.05 та для збереження та використання земель природно-заповідного фонду	3,0	3,0	5,0	5,0
14	Землі енергетики				
14.01	Для розміщення, будівництва, експлуатації та обслуговування будівель і споруд об'єктів енергогенеруючих підприємств, установ і організацій	3,0	3,0	5,0	5,0
14.02	Для розміщення, будівництва, експлуатації та обслуговування будівель і споруд об'єктів передачі електричної та теплової енергії	3,0	3,0	5,0	5,0
14.03	Для цілей підрозділів 14.01-14.02 та для збереження та використання земель природно-заповідного фонду	3,0	3,0	5,0	5,0
15	Землі оборони				
15.01	Для розміщення та постійної діяльності Збройних Сил <sup>4</sup>	1,0	1,0	1,0	1,0
15.02	Для розміщення та постійної діяльності військових частин (підрозділів) Національної гвардії <sup>4</sup>	1,0	1,0	1,0	1,0
15.03	Для розміщення та постійної діяльності Держприкордонслужби <sup>4</sup>	1,0	1,0	1,0	1,0
15.04	Для розміщення та постійної діяльності СБУ <sup>4</sup>	1,0	1,0	1,0	1,0
15.05	Для розміщення та постійної діяльності Держспецтрансслужби <sup>4</sup>	1,0	1,0	1,0	1,0
15.06	Для розміщення та постійної діяльності Служби зовнішньої розвідки <sup>4</sup>	1,0	1,0	1,0	1,0
15.07	Для розміщення та постійної діяльності інших, утворених відповідно до законів, військових формувань <sup>4</sup>	1,0	1,0	1,0	1,0

Вид цільового призначення земель <sup>2</sup>		Ставки податку <sup>3</sup> (відсотків нормативної грошової оцінки)			
		за земельні ділянки, нормативну грошову оцінку яких проведено (незалежно від місцезнаходження)		за земельні ділянки за межами населених пунктів, нормативну грошову оцінку яких не проведено	
код <sup>2</sup>	найменування <sup>2</sup>	для юридичних осіб	для фізичних осіб	для юридичних осіб	для фізичних осіб
15.08	Для цілей підрозділів 15.01-15.07 та для збереження та використання земель природно-заповідного фонду	1,0	1,0	1,0	1,0
16	Землі запасу	1,0	1,0	1,0	1,0
17	Землі резервного фонду	1,0	1,0	1,0	1,0
18	Землі загального користування <sup>4</sup>	1,0	1,0	1,0	1,0
19	Для цілей підрозділів 16-18 та для збереження та використання земель природно-заповідного фонду	1,0	1,0	1,0	1,0

<sup>1</sup> У разі встановлення ставок податку, відмінних на територіях різних населених пунктів адміністративно-територіальної одиниці, за кожним населеним пунктом ставки затверджуються окремими додатками.

<sup>2</sup> Вид цільового призначення земель зазначається згідно з Класифікацією видів цільового призначення земель, затвердженою наказом Держкомзему від 23 липня 2010 р. № 548.

<sup>3</sup> Ставки податку встановлюються з урахуванням норм підпункту 12.3.7 пункту 12.3 статті 12, пункту 30.2 статті 30, статей 274 і 277 Податкового кодексу України і зазначаються десятковим дробом з трьома (у разі потреби чотирма) десятковими знаками після коми.

<sup>4</sup> Земельні ділянки, що класифікуються за кодами цього підрозділу, звільняються/можуть звільнитися повністю або частково від оподаткування земельним податком відповідно до норм статей 281-283 Податкового кодексу України.

Секретар сільської ради



А. Войцеховський



Додаток 1  
до Положення про порядок обчислення та сплати  
земельного податку на території Слобідсько-  
Кульчієвецької сільської ради

ЗАТВЕРДЖЕНО

Рішенням Слобідсько-  
Кульчієвецької  
сільської ради від травня 2020  
року №

**СТАВКИ**  
**земельного податку<sup>1</sup>**

Ставки встановлюються та вводяться в дію з 01 січня 2021 року.

Адміністративно-територіальні одиниці або населені пункти, або території об'єднаних територіальних громад, на які поширюється дія рішення ради:

Код області	Код району	Код згідно з КОАТУУ	Найменування адміністративно-територіальної одиниці або населеного пункту, або території об'єднаної територіальної громади
68	224	6822489107	с. Тарасівка

Вид цільового призначення земель <sup>2</sup>	Ставки податку <sup>3</sup> (відсотків нормативної грошової оцінки)				
	за земельні ділянки, нормативну грошову оцінку яких проведено (незалежно від місцезнаходження)		за земельні ділянки за межами населених пунктів, нормативну грошову оцінку яких не проведено		
код <sup>2</sup>	найменування <sup>2</sup>	для юридичних осіб	для фізичних осіб	для юридичних осіб	для фізичних осіб
01	Землі сільськогосподарського призначення				
01.01	Для ведення товарного сільськогосподарського виробництва <sup>4</sup>	1,0	1,0	5,0	5,0
01.02	Для ведення фермерського господарства <sup>4</sup>	1,0	1,0	5,0	5,0
01.03	Для ведення особистого селянського господарства <sup>4</sup>	1,0	1,0	5,0	5,0
01.04	Для ведення підсобного сільського господарства <sup>4</sup>	1,0	1,0	5,0	5,0
01.05	Для індивідуального садівництва <sup>4</sup>	1,0	1,0	5,0	5,0
01.06	Для колективного садівництва <sup>4</sup>	1,0	1,0	5,0	5,0

Вид цільового призначення земель <sup>2</sup>		Ставки податку <sup>3</sup> (відсотків нормативної грошової оцінки)			
		за земельні ділянки, нормативну грошову оцінку яких проведено (незалежно від місцезнаходження)		за земельні ділянки за межами населених пунктів, нормативну грошову оцінку яких не проведено	
код <sup>2</sup>	найменування <sup>2</sup>	для юридичних осіб	для фізичних осіб	для юридичних осіб	для фізичних осіб
01.07	Для городництва <sup>4</sup>	1,0	1,0	5,0	5,0
01.08	Для сінокосіння і випасання худоби <sup>4</sup>	1,0	1,0	5,0	5,0
01.09	Для дослідних і навчальних цілей	1,0	1,0	5,0	5,0
01.10	Для пропаганди передового досвіду ведення сільського господарства	1,0	1,0	5,0	5,0
01.11	Для надання послуг у сільському господарстві	1,0	1,0	5,0	5,0
01.12	Для розміщення інфраструктури оптових ринків сільськогосподарської продукції	1,0	1,0	5,0	5,0
01.13	Для іншого сільськогосподарського призначення	1,0	1,0	5,0	5,0
01.14	Для цілей підрозділів 01.01-01.13 та для збереження та використання земель природно-заповідного фонду	1,0	1,0	5,0	5,0
02	Землі житлової забудови				
02.01	Для будівництва і обслуговування житлового будинку, господарських будівель і споруд (присадибна ділянка) <sup>4</sup>	3,0	0,035	3,0	0,06
02.02	Для колективного житлового будівництва <sup>4</sup>	3,0	1,5	3,0	1,5
02.03	Для будівництва і обслуговування багатоквартирного житлового будинку	3,0	1,5	3,0	1,5
02.04	Для будівництва і обслуговування будівель тимчасового проживання	3,0	0,06	3,0	0,06
02.05	Для будівництва індивідуальних гаражів	3,0	1,5	3,0	1,5
02.06	Для колективного гаражного будівництва	3,0	1,5	3,0	1,5
02.07	Для іншої житлової забудови	3,0	0,06	3,0	0,06
02.08	Для цілей підрозділів 02.01-02.07 та для збереження та використання земель природно-заповідного фонду	3,0	0,06	3,0	0,06
03	Землі громадської забудови				
03.01	Для будівництва та обслуговування будівель органів державної влади та місцевого самоврядування <sup>4</sup>	1,0	1,0	1,0	1,0

Вид цільового призначення земель <sup>2</sup>		Ставки податку <sup>3</sup> (відсотків нормативної грошової оцінки)			
		за земельні ділянки, нормативну грошову оцінку яких проведено (незалежно від місцезнаходження)		за земельні ділянки за межами населених пунктів, нормативну грошову оцінку яких не проведено	
код <sup>2</sup>	найменування <sup>2</sup>	для юридичних осіб	для фізичних осіб	для юридичних осіб	для фізичних осіб
03.02	Для будівництва та обслуговування будівель закладів освіти <sup>4</sup>	1,0	1,0	1,0	1,0
03.03	Для будівництва та обслуговування будівель закладів охорони здоров'я та соціальної допомоги <sup>4</sup>	1,0	1,0	1,0	1,0
03.04	Для будівництва та обслуговування будівель громадських та релігійних організацій <sup>4</sup>	1,0	1,0	1,0	1,0
03.05	Для будівництва та обслуговування будівель закладів культурно-просвітницького обслуговування <sup>4</sup>	1,0	1,0	1,0	1,0
03.06	Для будівництва та обслуговування будівель екстериторіальних організацій та органів <sup>4</sup>	1,0	1,0	1,0	1,0
03.07	Для будівництва та обслуговування будівель торгівлі	3,0	3,0	3,0	3,0
03.08	Для будівництва та обслуговування об'єктів туристичної інфраструктури та закладів громадського харчування	3,0	3,0	3,0	3,0
03.09	Для будівництва та обслуговування будівель кредитно-фінансових установ	3,0	3,0	3,0	3,0
03.10	Для будівництва та обслуговування будівель ринкової інфраструктури	3,0	3,0	3,0	3,0
03.11	Для будівництва та обслуговування будівель і споруд закладів науки	1,0	1,0	1,0	1,0
03.12	Для будівництва та обслуговування будівель закладів комунального обслуговування	0,5	0,5	0,5	0,5
03.13	Для будівництва та обслуговування будівель закладів побутового обслуговування	1,0	1,0	1,0	1,0
03.14	Для розміщення та постійної діяльності органів ДСНС <sup>4</sup>	1,0	1,0	1,0	1,0
03.15	Для будівництва та обслуговування інших будівель громадської забудови	1,0	1,0	1,0	1,0
03.16	Для цілей підрозділів 03.01-03.15 та для	1,0	1,0	1,0	1,0

Вид цільового призначення земель <sup>2</sup>		Ставки податку <sup>3</sup> (відсотків нормативної грошової оцінки)			
		за земельні ділянки, нормативну грошову оцінку яких проведено (незалежно від місцезнаходження)		за земельні ділянки за межами населених пунктів, нормативну грошову оцінку яких не проведено	
код <sup>2</sup>	найменування <sup>2</sup>	для юридичних осіб	для фізичних осіб	для юридичних осіб	для фізичних осіб
	збереження та використання земель природно-заповідного фонду				
04	Землі природно-заповідного фонду				
04.01	Для збереження та використання біосферних заповідників	0,5	0,5	0,5	0,5
04.02	Для збереження та використання природних заповідників <sup>4</sup>	0,5	0,5	0,5	0,5
04.03	Для збереження та використання національних природних парків <sup>4</sup>	0,5	0,5	0,5	0,5
04.04	Для збереження та використання ботанічних садів <sup>4</sup>	0,5	0,5	0,5	0,5
04.05	Для збереження та використання зоологічних парків	0,5	0,5	0,5	0,5
04.06	Для збереження та використання дендрологічних парків	0,5	0,5	0,5	0,5
04.07	Для збереження та використання парків - пам'яток садово-паркового мистецтва	0,5	0,5	0,5	0,5
04.08	Для збереження та використання заказників	0,5	0,5	0,5	0,5
04.09	Для збереження та використання заповідних урочищ	0,5	0,5	0,5	0,5
04.10	Для збереження та використання пам'яток природи	0,5	0,5	0,5	0,5
04.11	Для збереження та використання регіональних ландшафтних парків	0,5	0,5	0,5	0,5
05	Землі іншого природоохоронного призначення				
06	Землі оздоровчого призначення (землі, що мають природні лікувальні властивості, які використовуються або можуть використовуватися для профілактики захворювань і лікування людей)				
06.01	Для будівництва і обслуговування санаторно-оздоровчих закладів <sup>4</sup>	0,3	0,3	0,3	0,3
06.02	Для розробки родовищ природних лікувальних ресурсів	0,3	0,3	0,3	0,3
06.03	Для інших оздоровчих цілей	0,3	0,3	0,3	0,3
06.04	Для цілей підрозділів 06.01-06.03 та для збереження та використання земель	0,3	0,3	0,3	0,3

Вид цільового призначення земель <sup>2</sup>		Ставки податку <sup>3</sup> (відсотків нормативної грошової оцінки)			
		за земельні ділянки, нормативну грошову оцінку яких проведено (незалежно від місцезнаходження)		за земельні ділянки за межами населених пунктів, нормативну грошову оцінку яких не проведено	
код <sup>2</sup>	найменування <sup>2</sup>	для юридичних осіб	для фізичних осіб	для юридичних осіб	для фізичних осіб
	природно-заповідного фонду				
07	Землі рекреаційного призначення				
07.01	Для будівництва та обслуговування об'єктів рекреаційного призначення <sup>4</sup>	3,0	3,0	3,0	3,0
07.02	Для будівництва та обслуговування об'єктів фізичної культури і спорту <sup>4</sup>	3,0	3,0	3,0	3,0
07.03	Для індивідуального дачного будівництва	3,0	3,0	3,0	3,0
07.04	Для колективного дачного будівництва	3,0	3,0	3,0	3,0
07.05	Для цілей підрозділів 07.01-07.04 та для збереження та використання земель природно-заповідного фонду	3,0	3,0	3,0	3,0
08	Землі історико-культурного призначення				
08.01	Для забезпечення охорони об'єктів культурної спадщини	1,0	1,0	1,0	1,0
08.02	Для розміщення та обслуговування музейних закладів	1,0	1,0	1,0	1,0
08.03	Для іншого історико-культурного призначення	1,0	1,0	1,0	1,0
08.04	Для цілей підрозділів 08.01-08.03 та для збереження та використання земель природно-заповідного фонду	1,0	1,0	1,0	1,0
09	Землі лісогосподарського призначення				
09.01	Для ведення лісового господарства і пов'язаних з ним послуг	0,1	0,1	0,1	0,1
09.02	Для іншого лісогосподарського призначення	0,1	0,1	0,1	0,1
09.03	Для цілей підрозділів 09.01-09.02 та для збереження та використання земель природно-заповідного фонду	0,1	0,1	0,1	0,1
10	Землі водного фонду				
10.01	Для експлуатації та догляду за водними об'єктами	3,0	3,0	5,0	5,0
10.02	Для облаштування та догляду за прибережними захисними смугами	3,0	3,0	5,0	5,0
10.03	Для експлуатації та догляду за смугами	3,0	3,0	5,0	5,0

Вид цільового призначення земель <sup>2</sup>		Ставки податку <sup>3</sup> (відсотків нормативної грошової оцінки)			
		за земельні ділянки, нормативну грошову оцінку яких проведено (незалежно від місцезнаходження)		за земельні ділянки за межами населених пунктів, нормативну грошову оцінку яких не проведено	
код <sup>2</sup>	найменування <sup>2</sup>	для юридичних осіб	для фізичних осіб	для юридичних осіб	для фізичних осіб
	відведення				
10.04	Для експлуатації та догляду за гідротехнічними, іншими водогосподарськими спорудами і каналами	3,0	3,0	5,0	5,0
10.05	Для догляду за береговими смугами водних шляхів	3,0	3,0	5,0	5,0
10.06	Для сінокосіння	3,0	3,0	5,0	5,0
10.07	Для рибогосподарських потреб	3,0	3,0	5,0	5,0
10.08	Для культурно-оздоровчих потреб, рекреаційних, спортивних і туристичних цілей	3,0	3,0	5,0	5,0
10.09	Для проведення науково-дослідних робіт	3,0	3,0	5,0	5,0
10.10	Для будівництва та експлуатації гідротехнічних, гідрометричних та лінійних споруд	3,0	3,0	5,0	5,0
10.11	Для будівництва та експлуатації санаторіїв та інших лікувально-оздоровчих закладів у межах прибережних захисних смуг морів, морських заток і лиманів	3,0	3,0	5,0	5,0
10.12	Для цілей підрозділів 10.01-10.11 та для збереження та використання земель природно-заповідного фонду	3,0	3,0	5,0	5,0
11	Землі промисловості				
11.01	Для розміщення та експлуатації основних, підсобних і допоміжних будівель та споруд підприємствами, що пов'язані з користуванням надрами	3,0	3,0	5,0	5,0
11.02	Для розміщення та експлуатації основних, підсобних і допоміжних будівель та споруд підприємств переробної, машинобудівної та іншої промисловості	3,0	3,0	5,0	5,0
11.03	Для розміщення та експлуатації основних, підсобних і допоміжних будівель та споруд будівельних організацій та підприємств	3,0	3,0	5,0	5,0
11.04	Для розміщення та експлуатації основних, підсобних і допоміжних будівель та споруд	3,0	3,0	5,0	5,0

Вид цільового призначення земель <sup>2</sup>		Ставки податку <sup>3</sup> (відсотків нормативної грошової оцінки)			
		за земельні ділянки, нормативну грошову оцінку яких проведено (незалежно від місцезнаходження)		за земельні ділянки за межами населених пунктів, нормативну грошову оцінку яких не проведено	
код <sup>2</sup>	найменування <sup>2</sup>	для юридичних осіб	для фізичних осіб	для юридичних осіб	для фізичних осіб
	технічної інфраструктури (виробництва та розподілення газу, постачання пари та гарячої води, збирання, очищення та розподілення води)				
11.05	Для цілей підрозділів 11.01-11.04 та для збереження та використання земель природно-заповідного фонду	3,0	3,0	5,0	5,0
12	Землі транспорту				
12.01	Для розміщення та експлуатації будівель і споруд залізничного транспорту	3,0	3,0	5,0	5,0
12.02	Для розміщення та експлуатації будівель і споруд морського транспорту	3,0	3,0	5,0	5,0
12.03	Для розміщення та експлуатації будівель і споруд річкового транспорту	3,0	3,0	5,0	5,0
12.04	Для розміщення та експлуатації будівель і споруд автомобільного транспорту та дорожнього господарства <sup>4</sup>	3,0	3,0	5,0	5,0
12.05	Для розміщення та експлуатації будівель і споруд авіаційного транспорту	3,0	3,0	5,0	5,0
12.06	Для розміщення та експлуатації об'єктів трубопровідного транспорту	3,0	3,0	5,0	5,0
12.07	Для розміщення та експлуатації будівель і споруд міського електротранспорту	3,0	3,0	5,0	5,0
12.08	Для розміщення та експлуатації будівель і споруд додаткових транспортних послуг та допоміжних операцій	3,0	3,0	5,0	5,0
12.09	Для розміщення та експлуатації будівель і споруд іншого наземного транспорту	3,0	3,0	5,0	5,0
12.10	Для цілей підрозділів 12.01-12.09 та для збереження та використання земель природно-заповідного фонду	3,0	3,0	5,0	5,0
13	Землі зв'язку				
13.01	Для розміщення та експлуатації об'єктів і споруд телекомунікацій	3,0	3,0	5,0	5,0

Вид цільового призначення земель <sup>2</sup>		Ставки податку <sup>3</sup> (відсотків нормативної грошової оцінки)			
		за земельні ділянки, нормативну грошову оцінку яких проведено (незалежно від місцезнаходження)		за земельні ділянки за межами населених пунктів, нормативну грошову оцінку яких не проведено	
код <sup>2</sup>	найменування <sup>2</sup>	для юридичних осіб	для фізичних осіб	для юридичних осіб	для фізичних осіб
13.02	Для розміщення та експлуатації будівель та споруд об'єктів поштового зв'язку	3,0	3,0	5,0	5,0
13.03	Для розміщення та експлуатації інших технічних засобів зв'язку	3,0	3,0	5,0	5,0
13.04	Для цілей підрозділів 13.01-13.03, 13.05 та для збереження та використання земель природно-заповідного фонду	3,0	3,0	5,0	5,0
14	Землі енергетики				
14.01	Для розміщення, будівництва, експлуатації та обслуговування будівель і споруд об'єктів енергогенеруючих підприємств, установ і організацій	3,0	3,0	5,0	5,0
14.02	Для розміщення, будівництва, експлуатації та обслуговування будівель і споруд об'єктів передачі електричної та теплової енергії	3,0	3,0	5,0	5,0
14.03	Для цілей підрозділів 14.01-14.02 та для збереження та використання земель природно-заповідного фонду	3,0	3,0	5,0	5,0
15	Землі оборони				
15.01	Для розміщення та постійної діяльності Збройних Сил <sup>4</sup>	1,0	1,0	1,0	1,0
15.02	Для розміщення та постійної діяльності військових частин (підрозділів) Національної гвардії <sup>4</sup>	1,0	1,0	1,0	1,0
15.03	Для розміщення та постійної діяльності Держприкордонслужби <sup>4</sup>	1,0	1,0	1,0	1,0
15.04	Для розміщення та постійної діяльності СБУ <sup>4</sup>	1,0	1,0	1,0	1,0
15.05	Для розміщення та постійної діяльності Держспецтрансслужби <sup>4</sup>	1,0	1,0	1,0	1,0
15.06	Для розміщення та постійної діяльності Служби зовнішньої розвідки <sup>4</sup>	1,0	1,0	1,0	1,0
15.07	Для розміщення та постійної діяльності інших, утворених відповідно до законів, військових формувань <sup>4</sup>	1,0	1,0	1,0	1,0



Вид цільового призначення земель <sup>2</sup>		Ставки податку <sup>3</sup> (відсотків нормативної грошової оцінки)			
		за земельні ділянки, нормативну грошову оцінку яких проведено (незалежно від місцезнаходження)		за земельні ділянки за межами населених пунктів, нормативну грошову оцінку яких не проведено	
код <sup>2</sup>	найменування <sup>2</sup>	для юридичних осіб	для фізичних осіб	для юридичних осіб	для фізичних осіб
15.08	Для цілей підрозділів 15.01-15.07 та для збереження та використання земель природно-заповідного фонду	1,0	1,0	1,0	1,0
16	Землі запасу	1,0	1,0	1,0	1,0
17	Землі резервного фонду	1,0	1,0	1,0	1,0
18	Землі загального користування <sup>4</sup>	1,0	1,0	1,0	1,0
19	Для цілей підрозділів 16-18 та для збереження та використання земель природно-заповідного фонду	1,0	1,0	1,0	1,0


<sup>1</sup> У разі встановлення ставок податку, відмінних на територіях різних населених пунктів адміністративно-територіальної одиниці, за кожним населеним пунктом ставки затверджуються окремими додатками.

<sup>2</sup> Вид цільового призначення земель зазначається згідно з Класифікацією видів цільового призначення земель, затвердженою наказом Держкомзему від 23 липня 2010 р. № 548.

<sup>3</sup> Ставки податку встановлюються з урахуванням норм підпункту 12.3.7 пункту 12.3 статті 12, пункту 30.2 статті 30, статей 274 і 277 Податкового кодексу України і зазначаються десятковим дробом з трьома (у разі потреби чотирма) десятковими знаками після коми.

<sup>4</sup> Земельні ділянки, що класифікуються за кодами цього підрозділу, звільняються/можуть звільнитися повністю або частково від оподаткування земельним податком відповідно до норм статей 281-283 Податкового кодексу України.

Секретар сільської ради



А. Войцеховський

Додаток 4  
до Положення про порядок обчислення  
та сплати земельного податку на  
території Слобідсько-  
Кульчівецької сільської ради

ЗАТВЕРДЖЕНО  
Рішення Слобідсько-Кульчівецької  
сільської ради від травня 2020 року №, п.2.

### СТАВКИ земельного податку<sup>1</sup>

Ставки встановлюються та вводяться в дію з 01.01.2021 року

Адміністративно-територіальні одиниці або населені пункти,  
або території об'єднаних територіальних громад, на які поширюється дія рішення ради:

Код області	Код району	Код згідно з КОАТУУ	Найменування адміністративно-територіальної одиниці або населеного пункту, або території об'єднаної територіальної громади
68	224	6822480702	с. Станіславівка

Вид цільового призначення земель <sup>2</sup>		Ставки податку <sup>3</sup> (відсотків нормативної грошової оцінки)			
		за земельні ділянки, нормативну грошову оцінку яких проведено (незалежно від місцезнаходження)		за земельні ділянки за межами населених пунктів, нормативну грошову оцінку яких не проведено	
код <sup>2</sup>	найменування <sup>2</sup>	для юридичних осіб	для фізичних осіб	для юридичних осіб	для фізичних осіб
01	<b>Землі сільськогосподарського призначення</b>				
01.01	Для ведення товарного сільськогосподарського виробництва <sup>4</sup>	1,0	1,0	5,0	5,0

01.02	Для ведення фермерського господарства <sup>4</sup>	1,0	1,0	5,0	5,0
01.03	Для ведення особистого селянського господарства <sup>4</sup>	1,0	1,0	5,0	5,0
01.04	Для ведення підсобного сільського господарства <sup>4</sup>	1,0	1,0	5,0	5,0
01.05	Для індивідуального садівництва <sup>4</sup>	1,0	1,0	5,0	5,0
01.06	Для колективного садівництва <sup>4</sup>	1,0	1,0	5,0	5,0
01.07	Для городництва <sup>4</sup>	1,0	1,0	5,0	5,0
01.08	Для сінокосіння і випасання худоби <sup>4</sup>	0,3	0,3	0,3	0,3
01.09	Для дослідних і навчальних цілей	1,0	1,0	5,0	5,0
01.10	Для пропаганди передового досвіду ведення сільського господарства	1,0	1,0	5,0	5,0
01.11	Для надання послуг у сільському господарстві	1,0	1,0	5,0	5,0
01.12	Для розміщення інфраструктури оптових ринків сільського господарської продукції	1,0	1,0	5,0	5,0
01.13	Для іншого сільського господарського призначення	1,0	1,0	5,0	5,0
01.14	Для цілей підрозділів 01.01 - 01.13 та для збереження та використання земель природно-заповідного фонду	1,0	1,0	5,0	5,0
02	<b>Землі житлової забудови</b>				
02.01	Для будівництва і обслуговування житлового будинку, господарських будівель і споруд (присадибна ділянка) <sup>4</sup>	3,0	0,14	5,0	5,0
02.02	Для колективного житлового будівництва <sup>4</sup>	3,0	3,0	5,0	5,0
02.03	Для будівництва і обслуговування багатоквартирного житлового будинку	3,0	3,0	5,0	5,0
02.04	Для будівництва і обслуговування будівель тимчасового опроживання	3,0	3,0	5,0	5,0
02.05	Для будівництва індивідуальних гаражів	3,0	3,0	5,0	5,0
02.06	Для колективного гаражного будівництва	3,0	3,0	5,0	5,0

02.07	Для іншої житлової забудови	3,0	3,0	5,0	5,0
02.08	Для цілей підрозділів 02.01 - 02.07 та для збереження та використання земель природно-заповідного фонду	3,0	3,0	5,0	5,0
03	<b>Землі громадської забудови</b>				
03.01	Для будівництва та обслуговування будівель органів державної влади та місцевого самоврядування <sup>4</sup>	1,0	1,0	1,0	1,0
03.02	Для будівництва та обслуговування будівель закладів освіти <sup>4</sup>	1,0	1,0	1,0	1,0
03.03	Для будівництва та обслуговування будівель закладів охорони здоров'я та соціальної допомоги <sup>4</sup>	1,0	1,0	1,0	1,0
03.04	Для будівництва та обслуговування будівель громадських та релігійних організацій <sup>4</sup>	1,0	1,0	1,0	1,0
03.05	Для будівництва та обслуговування будівель закладів культурно-просвітницького обслуговування <sup>4</sup>	1,0	1,0	1,0	1,0
03.06	Для будівництва та обслуговування будівель екстериторіальних організацій та органів <sup>4</sup>	1,0	1,0	1,0	1,0
03.07	Для будівництва та обслуговування будівель торгівлі	3,0	3,0	3,0	3,0
03.08	Для будівництва та обслуговування об'єктів туристичної інфраструктури та закладів громадського харчування	3,0	3,0	3,0	3,0
03.09	Для будівництва та обслуговування будівель кредитно-фінансових установ	3,0	3,0	3,0	3,0
03.10	Для будівництва та обслуговування будівель ринкової інфраструктури	3,0	3,0	3,0	3,0
03.11	Для будівництва та обслуговування будівель і споруд закладів науки	1,0	1,0	1,0	1,0
03.12	Для будівництва та обслуговування будівель закладів комунального обслуговування	0,5	0,5	0,5	0,5
03.13	Для будівництва та обслуговування будівель закладів побутового обслуговування	3,0	3,0	5,0	5,0
03.14	Для розміщення та	1,0	1,0	1,0	1,0

	постійної діяльності органів ДСНС <sup>4</sup>				
03.15	Для будівництва та обслуговування інших будівель громадської забудови	1,0	1,0	1,0	1,0
03.16	Для цілей підрозділів 03.01 - 03.15 та для збереження та використання земель природно-заповідного фонду	1,0	1,0	1,0	1,0
04	<b>Землі природно-заповідного фонду</b>				
04.01	Для збереження та використання біосферних заповідників	0,5	0,5	0,5	0,5
04.02	Для збереження та використання природних заповідників <sup>4</sup>	0,5	0,5	0,5	0,5
04.03	Для збереження та використання національних природних парків <sup>4</sup>	0,5	0,5	0,5	0,5
04.04	Для збереження та використання ботанічних садів <sup>4</sup>	0,5	0,5	0,5	0,5
04.05	Для збереження та використання зоологічних парків	0,5	0,5	0,5	0,5
04.06	Для збереження та використання дендрологічних парків	0,5	0,5	0,5	0,5
04.07	Для збереження та використання парків - пам'яток садово-паркового мистецтва	0,5	0,5	0,5	0,5
04.08	Для збереження та використання заказників	0,5	0,5	0,5	0,5
04.09	Для збереження та використання заповідних урочищ	0,5	0,5	0,5	0,5
04.10	Для збереження та використання пам'яток природи	0,5	0,5	0,5	0,5
04.11	Для збереження та використання регіональних ландшафтних парків	0,5	0,5	0,5	0,5
05	<b>Землі іншого природоохоронного призначення</b>				
06	Землі оздоровчого призначення (землі, що мають природні лікувальні властивості, які використовуються або можуть використовуватися для профілактики захворювань і лікування людей)				
06.01	Для будівництва і обслуговування санаторно-оздоровчих закладів <sup>4</sup>	0,3	0,3	0,3	0,3
06.02	Для розробки родовищ природних лікувальних ресурсів	0,3	0,3	0,3	0,3
06.03	Для інших оздоровчих цілей	0,3	0,3	0,3	0,3
06.04	Для цілей підрозділів 06.01 - 06.03 та	0,3	0,3	0,3	0,3

	для збереження та використання земель природно-заповідного фонду				
07	<b>Землі рекреаційного призначення</b>				
07.01	Для будівництва та обслуговування об'єктів рекреаційного призначення <sup>4</sup>	3,0	3,0	3,0	3,0
07.02	Для будівництва та обслуговування об'єктів фізичної культури і спорту <sup>4</sup>	3,0	3,0	3,0	3,0
07.03	Для індивідуального дачного будівництва	3,0	0,04	3,0	3,0
07.04	Для колективного дачного будівництва	3,0	1,0	3,0	3,0
07.05	Для цілей підрозділів 07.01 - 07.04 та для збереження та використання земель природно-заповідного фонду	3,0	3,0	3,0	3,0
08	<b>Землі історико-культурного призначення</b>				
08.01	Для забезпечення охорони об'єктів культурної спадщини	1,0	1,0	1,0	1,0
08.02	Для розміщення та обслуговування музейних закладів	1,0	1,0	1,0	1,0
08.03	Для іншого історико-культурного призначення	1,0	1,0	1,0	1,0
08.04	Для цілей підрозділів 08.01 - 08.03 та для збереження та використання земель природно-заповідного фонду	1,0	1,0	1,0	1,0
09	<b>Землі лісогосподарського призначення</b>				
09.01	Для ведення лісового господарства і пов'язаних з ним послуг	0,1	0,1	0,1	0,1
09.02	Для іншого лісогосподарського призначення	0,1	0,1	0,1	0,1
09.03	Для цілей підрозділів 09.01 - 09.02 та для збереження та використання земель природно-заповідного фонду	0,1	0,1	0,1	0,1
10	<b>Землі водного фонду</b>				
10.01	Для експлуатації та догляду за водними об'єктами	3,0	3,0	5,0	5,0
10.02	Для облаштування та догляду за прибережними захисними смугами	3,0	3,0	5,0	5,0
10.03	Для експлуатації та догляду за смугами відведення	3,0	3,0	5,0	5,0
10.04	Для експлуатації та догляду за гідротехнічними, іншими водогосподарськими спорудами	3,0	3,0	5,0	5,0

	ми і каналами				
10.05	Для догляду за береговимисмугамиводнихшляхів	3,0	3,0	5,0	5,0
10.06	Для сінокосіння	3,0	3,0	5,0	5,0
10.07	Для рибогосподарських потреб	3,0	3,0	5,0	5,0
10.08	Для культурно-оздоровчих потреб, рекреаційних, спортивних і туристичнихцілей	3,0	3,0	5,0	5,0
10.09	Для проведеннянауково-досліднихробіт	3,0	3,0	5,0	5,0
10.10	Для будівництва та експлуатаціїгідротехнічних, гідрометричних та лінійнихспоруд	3,0	3,0	5,0	5,0
10.11	Для будівництва та експлуатаціїсанаторіїв та іншихлікувально-оздоровчихзакладів у межах прибережнихзахиснихсмугморів, морських заток і лиманів	3,0	3,0	5,0	5,0
10.12	Для цілейпідрозділів 10.01 - 10.11 та для збереження та використання земель природно-заповідного фонду	3,0	3,0	5,0	5,0
11	<b>Земліпромисловості</b>				
11.01	Для розміщення та експлуатаціїосновних, підсобних і допоміжнихбудівель та спорудпідприємствами, щопов'язані з користуваннямнадрами	3,0	3,0	5,0	5,0
11.02	Для розміщення та експлуатаціїосновних, підсобних і допоміжнихбудівель та спорудпідприємствпереробної, машинобудівної та іншоїпромисловості	3,0	3,0	5,0	5,0
11.03	Для розміщення та експлуатаціїосновних, підсобних і допоміжнихбудівель та спорудбудівельнихорганізацій та підприємств	3,0	3,0	5,0	5,0
11.04	Для розміщення та експлуатаціїосновних, підсобних і допоміжнихбудівель та спорудтехнічноїінфраструктури (виробництва та розподілення газу, постачання пари та гарячої води, збирання, очищення та розподілення води)	3,0	3,0	5,0	5,0
11.05	Для цілейпідрозділів 11.01 - 11.04 та для збереження та використання	3,0	3,0	5,0	5,0

	земель природно-заповідного фонду				
12	<b>Землі транспорту</b>				
12.01	Для розміщення та експлуатаціїбудівель і спорудзалізничного транспорту	3,0	3,0	5,0	5,0
12.02	Для розміщення та експлуатаціїбудівель і спорудморського транспорту	3,0	3,0	5,0	5,0
12.03	Для розміщення та експлуатаціїбудівель і спорудрічкового транспорту	3,0	3,0	5,0	5,0
12.04	Для розміщення та експлуатаціїбудівель і спорудавтомобільного транспорту та дорожньогогосподарства <sup>4</sup>	3,0	3,0	5,0	5,0
12.05	Для розміщення та експлуатаціїбудівель і спорудавіаційного транспорту	3,0	3,0	5,0	5,0
12.06	Для розміщення та експлуатаціїоб'єктівтрубопровідного транспорту	3,0	3,0	5,0	5,0
12.07	Для розміщення та експлуатаціїбудівель і спорудміськогоелектротранспорту	3,0	3,0	5,0	5,0
12.08	Для розміщення та експлуатаціїбудівель і споруддодатковихтранспортних послуг та допоміжнихоперацій	3,0	3,0	5,0	5,0
12.09	Для розміщення та експлуатаціїбудівель і спорудіншого наземного транспорту	3,0	3,0	5,0	5,0
12.10	Для цілейпідрозділів 12.01 - 12.09 та для збереження та використання земель природно-заповідного фонду	3,0	3,0	5,0	5,0
13	<b>Землі зв'язку</b>				
13.01	Для розміщення та експлуатаціїоб'єктів і спорудтелекомунікацій	3,0	3,0	5,0	5,0
13.02	Для розміщення та експлуатаціїбудівель та спорудоб'єктівпоштовогозв'язку	3,0	3,0	5,0	5,0
13.03	Для розміщення та експлуатаціїіншихтехнічнихзасобів зв'язку	3,0	3,0	5,0	5,0
13.04	Для цілейпідрозділів 13.01 - 13.03, 13.05 та для збереження та використання земель природно-заповідного фонду	3,0	3,0	5,0	5,0



14		Землі енергетики			
14.01	Для розміщення, будівництва, експлуатації та обслуговування будівель і споруд об'єктів енергогенеруючих підприємств, установ і організацій	3,0	3,0	5,0	5,0
14.02	Для розміщення, будівництва, експлуатації та обслуговування будівель і споруд об'єктів передачі електричної та теплової енергії	3,0	3,0	5,0	5,0
14.03	Для цілей підрозділів 14.01 - 14.02 та для збереження та використання земель природно-заповідного фонду	3,0	3,0	5,0	5,0
15		Землі оборони			
15.01	Для розміщення та постійної діяльності Збройних Сил <sup>4</sup>	1,0	1,0	1,0	1,0
15.02	Для розміщення та постійної діяльності військових частин (підрозділів) Національної гвардії <sup>4</sup>	1,0	1,0	1,0	1,0
15.03	Для розміщення та постійної діяльності Держприкордонслужби <sup>4</sup>	1,0	1,0	1,0	1,0
15.04	Для розміщення та постійної діяльності СБУ <sup>4</sup>	1,0	1,0	1,0	1,0
15.05	Для розміщення та постійної діяльності Держспецтрансслужби <sup>4</sup>	1,0	1,0	1,0	1,0
15.06	Для розміщення та постійної діяльності Служби зовнішньої розвідки <sup>4</sup>	1,0	1,0	1,0	1,0
15.07	Для розміщення та постійної діяльності інших, утворених відповідно до законів, військових формувань <sup>4</sup>	1,0	1,0	1,0	1,0
15.08	Для цілей підрозділів 15.01 - 15.07 та для збереження та використання земель природно-заповідного фонду	1,0	1,0	1,0	1,0
16	Землі запасу	1,0	1,0	1,0	1,0
17	Землі резервного фонду	1,0	1,0	1,0	1,0
18	Землі загального користування <sup>4</sup>	1,0	1,0	1,0	1,0
19	Для цілей підрозділів 16-18 та для збереження та використання земель природно-заповідного фонду	1,0	1,0	1,0	1,0

<sup>4</sup> У разі встановлення ставок податку, відмінних на території різних населених пунктів адміністративно-територіальної одиниці, за кожним населеним пунктом ставки затверджуються окремими додатками.

<sup>2</sup> Вид цільового призначення земель зазначається згідно з Класифікацією видів цільового призначення земель, затвердженою наказом Держкомзему від 23 липня 2010 р. N 548.

<sup>3</sup> Ставки податку встановлюються з урахуванням норм підпункту 12.3.7 пункту 12.3 статті 12, пункту 30.2 статті 30, статей 274 і 277 Податкового кодексу України і зазначаються десятковим дробом з трьома (у разі потреби чотирма) десятковими знаками після коми.

<sup>4</sup> Земельні ділянки, що класифікуються за кодами цього підрозділу, звільняються/можуть звільнитися повністю або частково від податкування земельним податком відповідно до норм статей 281 - 283 Податкового кодексу України.

Секретар сільської ради



А. Войцеховський

Додаток 4  
до Положення про порядок обчислення та сплати  
земельного податку на території Слобідсько-  
Кульчієвецької сільської ради

ЗАТВЕРДЖЕНО

Рішення Слобідсько-  
Кульчієвецької  
сільської ради від травня 2020  
року № ,п.2.

**СТАВКИ**  
**земельного податку<sup>1</sup>**

Ставки встановлюються та вводяться в дію з 01 січня 2021 року.

Адміністративно-територіальні одиниці або населені пункти, або території об'єднаних територіальних громад, на які поширюється дія рішення ради:

Код області	Код району	Код згідно з КОАТУУ	Найменування адміністративно-територіальної одиниці або населеного пункту, або території об'єднаної територіальної громади
68	224	6822487401	с. Слобідка-Кульчієвецька

Вид цільового призначення земель <sup>2</sup>		Ставки податку <sup>3</sup> (відсотків нормативної грошової оцінки)			
		за земельні ділянки, нормативну грошову оцінку яких проведено (незалежно від місцезнаходження)		за земельні ділянки за межами населених пунктів, нормативну грошову оцінку яких не проведено	
код <sup>2</sup>	найменування <sup>2</sup>	для юридичних осіб	для фізичних осіб	для юридичних осіб	для фізичних осіб
01	Землі сільськогосподарського призначення				
01.01	Для ведення товарного сільськогосподарського виробництва <sup>4</sup>	1,0	1,0	5,0	5,0
01.02	Для ведення фермерського господарства <sup>4</sup>	1,0	1,0	5,0	5,0
01.03	Для ведення особистого селянського господарства <sup>4</sup>	1,0	1,0	5,0	5,0
01.04	Для ведення підсобного сільського господарства <sup>4</sup>	1,0	1,0	5,0	5,0
01.05	Для індивідуального садівництва <sup>4</sup>	1,0	1,0	5,0	5,0
01.06	Для колективного садівництва <sup>4</sup>	1,0	1,0	5,0	5,0

Вид цільового призначення земель <sup>2</sup>		Ставки податку <sup>3</sup> (відсотків нормативної грошової оцінки)			
		за земельні ділянки, нормативну грошову оцінку яких проведено (незалежно від місцезнаходження)		за земельні ділянки за межами населених пунктів, нормативну грошову оцінку яких не проведено	
код <sup>2</sup>	найменування <sup>2</sup>	для юридичних осіб	для фізичних осіб	для юридичних осіб	для фізичних осіб
01.07	Для городництва <sup>4</sup>	1,0	1,0	5,0	5,0
01.08	Для сінокосіння і випасання худоби <sup>4</sup>	1,0	1,0	5,0	5,0
01.09	Для дослідних і навчальних цілей	1,0	1,0	5,0	5,0
01.10	Для пропаганди передового досвіду ведення сільського господарства	1,0	1,0	5,0	5,0
01.11	Для надання послуг у сільському господарстві	1,0	1,0	5,0	5,0
01.12	Для розміщення інфраструктури оптових ринків сільськогосподарської продукції	1,0	1,0	5,0	5,0
01.13	Для іншого сільськогосподарського призначення	1,0	1,0	5,0	5,0
01.14	Для цілей підрозділів 01.01-01.13 та для збереження та використання земель природно-заповідного фонду	1,0	1,0	5,0	5,0
02	Землі житлової забудови				
02.01	Для будівництва і обслуговування житлового будинку, господарських будівель і споруд (присадибна ділянка) <sup>4</sup>	3,0	0,1	3,0	0,1
02.02	Для колективного житлового будівництва <sup>4</sup>	3,0	1,5	3,0	1,5
02.03	Для будівництва і обслуговування багатоквартирного житлового будинку	3,0	1,5	3,0	1,5
02.04	Для будівництва і обслуговування будівель тимчасового проживання	3,0	0,1	3,0	0,1
02.05	Для будівництва індивідуальних гаражів	3,0	1,5	3,0	1,5
02.06	Для колективного гаражного будівництва	3,0	1,5	3,0	1,5
02.07	Для іншої житлової забудови	3,0	0,1	3,0	0,1
02.08	Для цілей підрозділів 02.01-02.07 та для збереження та використання земель природно-заповідного фонду	3,0	0,1	3,0	0,1
03	Землі громадської забудови				
03.01	Для будівництва та обслуговування будівель органів державної влади та місцевого самоврядування <sup>4</sup>	1,0	1,0	1,0	1,0

Вид цільового призначення земель <sup>2</sup>		Ставки податку <sup>3</sup> (відсотків нормативної грошової оцінки)			
		за земельні ділянки, нормативну грошову оцінку яких проведено (незалежно від місцезнаходження)		за земельні ділянки за межами населених пунктів, нормативну грошову оцінку яких не проведено	
код <sup>2</sup>	найменування <sup>2</sup>	для юридичних осіб	для фізичних осіб	для юридичних осіб	для фізичних осіб
03.02	Для будівництва та обслуговування будівель закладів освіти <sup>4</sup>	1,0	1,0	1,0	1,0
03.03	Для будівництва та обслуговування будівель закладів охорони здоров'я та соціальної допомоги <sup>4</sup>	1,0	1,0	1,0	1,0
03.04	Для будівництва та обслуговування будівель громадських та релігійних організацій <sup>4</sup>	1,0	1,0	1,0	1,0
03.05	Для будівництва та обслуговування будівель закладів культурно-просвітницького обслуговування <sup>4</sup>	1,0	1,0	1,0	1,0
03.06	Для будівництва та обслуговування будівель екстериторіальних організацій та органів <sup>4</sup>	1,0	1,0	1,0	1,0
03.07	Для будівництва та обслуговування будівель торгівлі	3,0	3,0	3,0	3,0
03.08	Для будівництва та обслуговування об'єктів туристичної інфраструктури та закладів громадського харчування	3,0	3,0	3,0	3,0
03.09	Для будівництва та обслуговування будівель кредитно-фінансових установ	3,0	3,0	3,0	3,0
03.10	Для будівництва та обслуговування будівель ринкової інфраструктури	3,0	3,0	3,0	3,0
03.11	Для будівництва та обслуговування будівель і споруд закладів науки	1,0	1,0	1,0	1,0
03.12	Для будівництва та обслуговування будівель закладів комунального обслуговування	0,5	0,5	0,5	0,5
03.13	Для будівництва та обслуговування будівель закладів побутового обслуговування	1,0	1,0	1,0	1,0
03.14	Для розміщення та постійної діяльності органів ДСНС <sup>4</sup>	1,0	1,0	1,0	1,0
03.15	Для будівництва та обслуговування інших будівель громадської забудови	1,0	1,0	1,0	1,0
03.16	Для цілей підрозділів 03.01-03.15 та для	1,0	1,0	1,0	1,0

Вид цільового призначення земель <sup>2</sup>		Ставки податку <sup>3</sup> (відсотків нормативної грошової оцінки)			
		за земельні ділянки, нормативну грошову оцінку яких проведено (незалежно від місцезнаходження)		за земельні ділянки за межами населених пунктів, нормативну грошову оцінку яких не проведено	
код <sup>2</sup>	найменування <sup>2</sup>	для юридичних осіб	для фізичних осіб	для юридичних осіб	для фізичних осіб
	збереження та використання земель природно-заповідного фонду				
04	Землі природно-заповідного фонду				
04.01	Для збереження та використання біосферних заповідників	0,5	0,5	0,5	0,5
04.02	Для збереження та використання природних заповідників <sup>4</sup>	0,5	0,5	0,5	0,5
04.03	Для збереження та використання національних природних парків <sup>4</sup>	0,5	0,5	0,5	0,5
04.04	Для збереження та використання ботанічних садів <sup>4</sup>	0,5	0,5	0,5	0,5
04.05	Для збереження та використання зоологічних парків	0,5	0,5	0,5	0,5
04.06	Для збереження та використання дендрологічних парків	0,5	0,5	0,5	0,5
04.07	Для збереження та використання парків - пам'яток садово-паркового мистецтва	0,5	0,5	0,5	0,5
04.08	Для збереження та використання заказників	0,5	0,5	0,5	0,5
04.09	Для збереження та використання заповідних урочищ	0,5	0,5	0,5	0,5
04.10	Для збереження та використання пам'яток природи	0,5	0,5	0,5	0,5
04.11	Для збереження та використання регіональних ландшафтних парків	0,5	0,5	0,5	0,5
05	Землі іншого природоохоронного призначення				
06	Землі оздоровчого призначення (землі, що мають природні лікувальні властивості, які використовуються або можуть використовуватися для профілактики захворювань і лікування людей)				
06.01	Для будівництва і обслуговування санаторно-оздоровчих закладів <sup>4</sup>	0,3	0,3	0,3	0,3
06.02	Для розробки родовищ природних лікувальних ресурсів	0,3	0,3	0,3	0,3
06.03	Для інших оздоровчих цілей	0,3	0,3	0,3	0,3
06.04	Для цілей підрозділів 06.01-06.03 та для збереження та використання земель	0,3	0,3	0,3	0,3

Вид цільового призначення земель <sup>2</sup>		Ставки податку <sup>3</sup> (відсотків нормативної грошової оцінки)			
		за земельні ділянки, нормативну грошову оцінку яких проведено (незалежно від місцезнаходження)		за земельні ділянки за межами населених пунктів, нормативну грошову оцінку яких не проведено	
код <sup>2</sup>	найменування <sup>2</sup>	для юридичних осіб	для фізичних осіб	для юридичних осіб	для фізичних осіб
	природно-заповідного фонду				
07	Землі рекреаційного призначення				
07.01	Для будівництва та обслуговування об'єктів рекреаційного призначення <sup>4</sup>	3,0	3,0	3,0	3,0
07.02	Для будівництва та обслуговування об'єктів фізичної культури і спорту <sup>4</sup>	3,0	3,0	3,0	3,0
07.03	Для індивідуального дачного будівництва	3,0	3,0	3,0	3,0
07.04	Для колективного дачного будівництва	3,0	3,0	3,0	3,0
07.05	Для цілей підрозділів 07.01-07.04 та для збереження та використання земель природно-заповідного фонду	3,0	3,0	3,0	3,0
08	Землі історико-культурного призначення				
08.01	Для забезпечення охорони об'єктів культурної спадщини	1,0	1,0	1,0	1,0
08.02	Для розміщення та обслуговування музейних закладів	1,0	1,0	1,0	1,0
08.03	Для іншого історико-культурного призначення	1,0	1,0	1,0	1,0
08.04	Для цілей підрозділів 08.01-08.03 та для збереження та використання земель природно-заповідного фонду	1,0	1,0	1,0	1,0
09	Землі лісогосподарського призначення				
09.01	Для ведення лісового господарства і пов'язаних з ним послуг	0,1	0,1	0,1	0,1
09.02	Для іншого лісогосподарського призначення	0,1	0,1	0,1	0,1
09.03	Для цілей підрозділів 09.01-09.02 та для збереження та використання земель природно-заповідного фонду	0,1	0,1	0,1	0,1
10	Землі водного фонду				
10.01	Для експлуатації та догляду за водними об'єктами	3,0	3,0	5,0	5,0
10.02	Для облаштування та догляду за прибережними захисними смугами	3,0	3,0	5,0	5,0
10.03	Для експлуатації та догляду за смугами	3,0	3,0	5,0	5,0

Вид цільового призначення земель <sup>2</sup>		Ставки податку <sup>3</sup> (відсотків нормативної грошової оцінки)			
		за земельні ділянки, нормативну грошову оцінку яких проведено (незалежно від місцезнаходження)		за земельні ділянки за межами населених пунктів, нормативну грошову оцінку яких не проведено	
код <sup>2</sup>	найменування <sup>2</sup>	для юридичних осіб	для фізичних осіб	для юридичних осіб	для фізичних осіб
	відведення				
10.04	Для експлуатації та догляду за гідротехнічними, іншими водогосподарськими спорудами і каналами	3,0	3,0	5,0	5,0
10.05	Для догляду за береговими смугами водних шляхів	3,0	3,0	5,0	5,0
10.06	Для сінокосіння	3,0	3,0	5,0	5,0
10.07	Для рибогосподарських потреб	3,0	3,0	5,0	5,0
10.08	Для культурно-оздоровчих потреб, рекреаційних, спортивних і туристичних цілей	3,0	3,0	5,0	5,0
10.09	Для проведення науково-дослідних робіт	3,0	3,0	5,0	5,0
10.10	Для будівництва та експлуатації гідротехнічних, гідрометричних та лінійних споруд	3,0	3,0	5,0	5,0
10.11	Для будівництва та експлуатації санаторіїв та інших лікувально-оздоровчих закладів у межах прибережних захисних смуг морів, морських заток і лиманів	3,0	3,0	5,0	5,0
10.12	Для цілей підрозділів 10.01-10.11 та для збереження та використання земель природно-заповідного фонду	3,0	3,0	5,0	5,0
11	Землі промисловості				
11.01	Для розміщення та експлуатації основних, підсобних і допоміжних будівель та споруд підприємствами, що пов'язані з користуванням надрами	3,0	3,0	5,0	5,0
11.02	Для розміщення та експлуатації основних, підсобних і допоміжних будівель та споруд підприємств переробної, машинобудівної та іншої промисловості	3,0	3,0	5,0	5,0
11.03	Для розміщення та експлуатації основних, підсобних і допоміжних будівель та споруд будівельних організацій та підприємств	3,0	3,0	5,0	5,0
11.04	Для розміщення та експлуатації основних, підсобних і допоміжних будівель та споруд	3,0	3,0	5,0	5,0



Вид цільового призначення земель <sup>2</sup>		Ставки податку <sup>3</sup> (відсотків нормативної грошової оцінки)			
		за земельні ділянки, нормативну грошову оцінку яких проведено (незалежно від місцезнаходження)		за земельні ділянки за межами населених пунктів, нормативну грошову оцінку яких не проведено	
код <sup>2</sup>	найменування <sup>2</sup>	для юридичних осіб	для фізичних осіб	для юридичних осіб	для фізичних осіб
	технічної інфраструктури (виробництва та розподілення газу, постачання пари та гарячої води, збирання, очищення та розподілення води)				
11.05	Для цілей підрозділів 11.01-11.04 та для збереження та використання земель природно-заповідного фонду	3,0	3,0	5,0	5,0
12	Землі транспорту				
12.01	Для розміщення та експлуатації будівель і споруд залізничного транспорту	3,0	3,0	5,0	5,0
12.02	Для розміщення та експлуатації будівель і споруд морського транспорту	3,0	3,0	5,0	5,0
12.03	Для розміщення та експлуатації будівель і споруд річкового транспорту	3,0	3,0	5,0	5,0
12.04	Для розміщення та експлуатації будівель і споруд автомобільного транспорту та дорожнього господарства <sup>4</sup>	3,0	3,0	5,0	5,0
12.05	Для розміщення та експлуатації будівель і споруд авіаційного транспорту	3,0	3,0	5,0	5,0
12.06	Для розміщення та експлуатації об'єктів трубопровідного транспорту	3,0	3,0	5,0	5,0
12.07	Для розміщення та експлуатації будівель і споруд міського електротранспорту	3,0	3,0	5,0	5,0
12.08	Для розміщення та експлуатації будівель і споруд додаткових транспортних послуг та допоміжних операцій	3,0	3,0	5,0	5,0
12.09	Для розміщення та експлуатації будівель і споруд іншого наземного транспорту	3,0	3,0	5,0	5,0
12.10	Для цілей підрозділів 12.01-12.09 та для збереження та використання земель природно-заповідного фонду	3,0	3,0	5,0	5,0
13	Землі зв'язку				
13.01	Для розміщення та експлуатації об'єктів і споруд телекомунікацій	3,0	3,0	5,0	5,0

Вид цільового призначення земель <sup>2</sup>		Ставки податку <sup>3</sup> (відсотків нормативної грошової оцінки)			
		за земельні ділянки, нормативну грошову оцінку яких проведено (незалежно від місцезнаходження)		за земельні ділянки за межами населених пунктів, нормативну грошову оцінку яких не проведено	
код <sup>2</sup>	найменування <sup>2</sup>	для юридичних осіб	для фізичних осіб	для юридичних осіб	для фізичних осіб
13.02	Для розміщення та експлуатації будівель та споруд об'єктів поштового зв'язку	3,0	3,0	5,0	5,0
13.03	Для розміщення та експлуатації інших технічних засобів зв'язку	3,0	3,0	5,0	5,0
13.04	Для цілей підрозділів 13.01-13.03, 13.05 та для збереження та використання земель природно-заповідного фонду	3,0	3,0	5,0	5,0
14	Землі енергетики				
14.01	Для розміщення, будівництва, експлуатації та обслуговування будівель і споруд об'єктів енергогенеруючих підприємств, установ і організацій	3,0	3,0	5,0	5,0
14.02	Для розміщення, будівництва, експлуатації та обслуговування будівель і споруд об'єктів передачі електричної та теплової енергії	3,0	3,0	5,0	5,0
14.03	Для цілей підрозділів 14.01-14.02 та для збереження та використання земель природно-заповідного фонду	3,0	3,0	5,0	5,0
15	Землі оборони				
15.01	Для розміщення та постійної діяльності Збройних Сил <sup>4</sup>	1,0	1,0	1,0	1,0
15.02	Для розміщення та постійної діяльності військових частин (підрозділів) Національної гвардії <sup>4</sup>	1,0	1,0	1,0	1,0
15.03	Для розміщення та постійної діяльності Держприкордонслужби <sup>4</sup>	1,0	1,0	1,0	1,0
15.04	Для розміщення та постійної діяльності СБУ <sup>4</sup>	1,0	1,0	1,0	1,0
15.05	Для розміщення та постійної діяльності Держспецтрансслужби <sup>4</sup>	1,0	1,0	1,0	1,0
15.06	Для розміщення та постійної діяльності Служби зовнішньої розвідки <sup>4</sup>	1,0	1,0	1,0	1,0
15.07	Для розміщення та постійної діяльності інших, утворених відповідно до законів, військових формувань <sup>4</sup>	1,0	1,0	1,0	1,0

Вид цільового призначення земель <sup>2</sup>		Ставки податку <sup>3</sup> (відсотків нормативної грошової оцінки)			
		за земельні ділянки, нормативну грошову оцінку яких проведено (незалежно від місцезнаходження)		за земельні ділянки за межами населених пунктів, нормативну грошову оцінку яких не проведено	
код <sup>2</sup>	найменування <sup>2</sup>	для юридичних осіб	для фізичних осіб	для юридичних осіб	для фізичних осіб
15.08	Для цілей підрозділів 15.01-15.07 та для збереження та використання земель природно-заповідного фонду	1,0	1,0	1,0	1,0
16	Землі запасу	1,0	1,0	1,0	1,0
17	Землі резервного фонду	1,0	1,0	1,0	1,0
18	Землі загального користування <sup>4</sup>	1,0	1,0	1,0	1,0
19	Для цілей підрозділів 16-18 та для збереження та використання земель природно-заповідного фонду	1,0	1,0	1,0	1,0

<sup>1</sup> У разі встановлення ставок податку, відмінних на територіях різних населених пунктів адміністративно-територіальної одиниці, за кожним населеним пунктом ставки затверджуються окремими додатками.

<sup>2</sup> Вид цільового призначення земель зазначається згідно з Класифікацією видів цільового призначення земель, затвердженою наказом Держкомзему від 23 липня 2010 р. № 548.

<sup>3</sup> Ставки податку встановлюються з урахуванням норм підпункту 12.3.7 пункту 12.3 статті 12, пункту 30.2 статті 30, статей 274 і 277 Податкового кодексу України і зазначаються десятковим дробом з трьома (у разі потреби чотирма) десятковими знаками після коми.

<sup>4</sup> Земельні ділянки, що класифікуються за кодами цього підрозділу, звільняються/можуть звільнитися повністю або частково від оподаткування земельним податком відповідно до норм статей 281-283 Податкового кодексу України.

Секретар сільської ради



А. Войцеховський