



УКРАЇНА

**КАМ'ЯНКА-БУЗЬКА МІСЬКА РАДА
ЛЬВІВСЬКОЇ ОБЛАСТІ**

80400, м. Кам'янка-Бузька, вул. Шевченка, 2 тел. (03254) 2-45-96 E-mail: ms. kbmr@ukr.net

від 14.05.2020 року

№ 822/03-15

**т.в.о. Голови Державної регуляторної
служби України
Олегу МІРОШНИЧЕНКУ**

Кам'янка-Бузька міська рада подає проект регуляторного акту «Про місцеві податки і збори на території Кам'янка-Бузької міської ради на 2021 рік» разом з аналізом регуляторного впливу та експертним висновком постійної комісії з питань планування бюджету та фінансів, соціально-економічного розвитку об'єднаної територіальної громади для отримання пропозицій щодо удосконалення проекту регуляторного акту, відповідно до вимог, визначених Законом України «Про засади державної регуляторної політики у сфері господарської діяльності».

Міський голова

Вик. О. Міщук
0975153400

Олег ОМЕЛЯН

0.31

Державна регуляторна служба України
№ 4544/0/19-20 від 01.06.2020



ЕКСПЕРТНИЙ ВИСНОВОК

Постійної комісії Кам'янка-Бузької міської ради з питань планування бюджету та фінансів, соціально-економічного розвитку об'єднаної територіальної громади щодо регуляторного впливу проекту регуляторного акту «Про місцеві податки і збори на території Кам'янка-Бузької міської ради на 2021 рік»

Постійна комісія міської ради з питань планування бюджету та фінансів, соціально-економічного розвитку об'єднаної територіальної громади, керуючись Законом України «Про засади державної регуляторної політики у сфері господарської діяльності», розглянувши проект рішення сесії Кам'янка-Бузької міської ради «Про місцеві податки і збори на території Кам'янка-Бузької міської ради на 2021 рік» встановлює наступне. Запропонованим проектом передбачено встановлення таких місцевих податків і зборів: податок на майно, який складається з податку на нерухоме майно, відмінне від земельної ділянки; транспортного податку; плати за землю; єдиного податку; збору за місця для паркування транспортних засобів та туристичного збору.

Зазначений проект рішення був розроблений з метою затвердження оптимального рівня ставок земельного податку по видам цільового призначення земель за Класифікацією видів цільового призначення земель та податку на нерухоме майно, відмінне від земельної ділянки.

Розробником регуляторного акту є відділ економічного розвитку та промоцій громади Кам'янка-Бузької міської ради, фінансовий відділ Кам'янка-Бузької міської ради, відділ містобудування комунальної власності та земельних відносин Кам'янка-Бузької міської ради. Проект рішення підготовлено на підставі пункту 24 частини 1 статті 26 Закону України «Про місцеве самоврядування в Україні», відповідно до статей 7, 8, 10, 12 розділу I, розділів XII, XIV Податкового кодексу України, постанови Кабінету Міністрів України від 24.05.2017 № 483 «Про затвердження форм типових рішень про встановлення ставок із сплати земельного податку та податку на нерухоме майно, відмінне від земельної ділянки».

1. Відповідність проекту регуляторного акта принципам державної регуляторної політики, встановленим статтею 4 Закону України «Про засади державної регуляторної політики у сфері господарської діяльності».

В цілому при підготовці проекту регуляторного акта витримана послідовність регуляторної діяльності, проект відповідає цілям державної регуляторної політики, а також його включено до плану діяльності з підготовки проектів регуляторних актів міської ради та виконавчого комітету на 2020 рік, проведені роботи з регуляторної процедури:

- розміщено повідомлення про оприлюднення регуляторного акта та безпосередньо проект з аналізом його регуляторного впливу на офіційному сайті міської ради.

- зауваження та пропозиції до проекту рішення від фізичних та юридичних осіб приймалися протягом місяця до Кам'янка-Бузької міської ради.

Таким чином, проект регуляторного акта – «Про місцеві податки і збори на території Кам'янка-Бузької міської ради на 2021 рік» з аналізом його регуляторного впливу відповідає усім принципам державної регуляторної політики встановлено статтею 4 Закону України «Про засади державної регуляторної політики у сфері господарської діяльності», а саме: доцільність, адекватність, ефективність, збалансованість, передбачуваність, прозорість та врахування громадської думки.

2. Відповідність проекту регуляторного акта вимогам статті 8 Закону України «Про засади державної регуляторної політики у сфері господарської діяльності» щодо підготовки аналізу регуляторного впливу.

Стосовно вищевказаного проекту рішення підготовлено аналіз регуляторного впливу, який був підготовлений до оприлюднення проекту регуляторного акта з метою одержання зауважень та пропозицій.

Даним аналізом регуляторного впливу визначено та проаналізовано проблему, яку пропонується розв'язати шляхом державного регулювання господарських відносин, а також оцінено важливість цієї проблеми, обґрунтовано, чому визначена проблема не може бути розв'язана за допомогою ринкових механізмів і потребує державного регулювання, або визначена проблема не може бути розв'язана за допомогою діючих регуляторних актів, та розглянуто можливість внесення змін до них.

Визначено очікувані результати прийняття запропонованого регуляторного акта, у тому числі здійснено розрахунок очікуваних витрат та вигод суб'єктів господарювання, громадян та держави внаслідок дії регуляторного акта.

Визначено цілі державного регулювання, та оцінено усі прийнятні альтернативні способи досягнення встановлених цілей, у тому числі ті з них, які не передбачають безпосереднього державного регулювання господарських відносин, аргументовано переваги обраного способу досягнення встановлених цілей. Описано механізми і заходи, які забезпечать розв'язання визначеної проблеми шляхом прийняття запропонованого регуляторного акта та обґрунтовано можливість досягнення встановлених цілей у разі прийняття запропонованого регуляторного акта, та доведено, що досягнення запропонованим регуляторним актом встановлених цілей є можливим з найменшими витратами для суб'єктів господарювання, громадян та держави, а вигоди, які виникатимуть внаслідок дії запропонованого регуляторного акта, виправдовують відповідні витрати у випадку, якщо витрати або вигоди не можуть бути кількісно визначені.


Оцінено можливість впровадження та виконання вимог регуляторного акта залежно від ресурсів, якими розпоряджаються органи державної влади, органи місцевого самоврядування, фізичні та юридичні особи, які повинні впроваджувати або виконувати ці вимоги, та ризик впливу зовнішніх чинників на дію запропонованого регуляторного акта.

Обґрунтовано строк чинності регуляторного акта, визначено показники результативності регуляторного акта та заходи, за допомогою, яких буде здійснюватися відстеження результативності регуляторного акта в разі його прийняття.

Узагальнений висновок:

Розглянувши поданий проект регуляторного акта – рішення сесії Кам'янка-Бузької міської ради «Про місцеві податки і збори на території Кам'янка-Бузької міської ради на 2021 рік» повідомляємо, що даний проект регуляторного акта та аналіз його регуляторного впливу відповідають вимогам статей 4 та 8 Закону України «Про засади державної регуляторної політики у сфері господарської діяльності».

Голова постійної комісії Кам'янка-Бузької міської ради з питань планування бюджету та фінансів, соціально-економічного розвитку об'єднаної територіальної громади



О.Шпик

АНАЛІЗ РЕГУЛЯТОРНОГО ВПЛИВУ

проекту рішення Кам'янка-Бузької міської ради «Про встановлення ставок місцевих податків та зборів на 2021 рік»

Відповідно до статті 8 Закону України „Про засади державної регуляторної політики у сфері господарської діяльності”.

Назва регуляторного акта: Проект рішення «Про встановлення місцевих податків та зборів на 2021 рік»

Регуляторний орган: Кам'янка-Бузька міська рада

Розробник документа: відділ економічного розвитку та промоцій громади Кам'янка-Бузької міської ради, фінансовий відділ Кам'янка-Бузької міської ради, відділ містобудування, комунальної власності та земельних відносин Кам'янка-Бузької міської ради.

Контактний телефон: (0254) 2-45-96

I. Визначення та аналіз проблеми, яку передбачається розв'язати шляхом регулювання

Згідно зі статтею 10 та пунктом 12.3 статті 12 Податкового кодексу України законодавчо закріплено право органів місцевого самоврядування встановлювати місцеві податки та збори в межах своїх повноважень.

Податковим кодексом України визначено, що органи місцевого самоврядування приймають рішення про встановлення місцевих податків та зборів та офіційно оприлюднюють до 15 липня року, що передує бюджетному періоду, в якому планується їх застосування.

Відповідно до підпункту 12.3.5 статті 12 Податкового кодексу України, якщо Кам'янка-Бузька міська рада не прийняла рішення про встановлення відповідних місцевих податків і зборів, що є обов'язковими згідно з нормами Податкового кодексу України, такі податки до прийняття рішення справляються виходячи з норм Податкового кодексу із застосуванням їх мінімальних ставок, сплата за землю справляється із застосуванням ставок, які діяли до 31 грудня року, що передує бюджетному періоду, в якому планується застосування плати за землю.

Місцеві податки та збори зараховуються в повному обсязі до місцевого бюджету та, відповідно до діючого законодавства, є джерелом формування загального фонду міського бюджету, забезпечують збалансованість дохідної частини бюджету та задоволення нагальних потреб громади. Кошти від їх надходження спрямовуються на забезпечення діяльності функціонування бюджетних установ, благоустрій територій об'єднаної територіальної громади, виконання програм соціально-економічного розвитку Кам'янка-Бузької об'єднаної територіальної громади.

Виходячи з вищевикладеного, з метою безумовного виконання Податкового кодексу України, недопущення суперечливих ситуацій, забезпечення дохідної частини місцевого бюджету, виконання програм соціально-економічного розвитку

об'єднаної територіальної громади, відділом економічного розвитку та промоцій громади Кам'янка-Бузької міської ради, фінансовим відділом та відділом містобудування, комунальної власності та земельних відносин Кам'янка-Бузької міської ради, розроблено проект рішення «Про встановлення місцевих податків та зборів на 2021 рік» та офіційно оприлюднюється для отримання пропозицій та зауважень.

Причини виникнення проблеми:

У разі неприйняття рішення «Про встановлення місцевих податків і зборів на 2021 рік», податки і збори будуть справлятимуться за мінімальними ставкам, а плата за землю - із застосуванням ставок, які діяли до 31 грудня року, що передусе бюджетному періоду, в якому планується застосування плати за землю, що спричинить втрати дохідної частини бюджету. Як наслідок відбудеться недофінансування місцевих програм, зокрема соціального забезпечення та соціального захисту, закладів освіти, охорони здоров'я, житлово-комунального господарства, утримання доріг комунальної власності.

Аналіз втрат до місцевого бюджету

№ з/п	Назва показника	У разі прийняття рішення про місцеві податки та збори на 2021 рік		У разі не прийняття рішення про місцеві податки та збори на 2021 рік		Відхилення (втрати), грн.
		Ставка %	Очікуваний обсяг надходжень, грн.	Ставка %	Очікуваний обсяг надходжень, тис. грн..	
1.	Податок на нерухоме майно відмінне від земельної ділянки	Від 0,1% до 1,5% залежно від нерухомого майна	1485100	0	0	-1485100
2.	Плата за землю	Від 0,05% до 5%	14148500	Від 0,05 до 5%	14148500	0
3.	Єдиний податок	I гр. -10%, 20% від прожиткового мінімуму II гр. – 20% від	14071900		0	-14071900

		мінімальної заробітної плати для всіх видів робіт				
4.	Туристичний збір	Внутрішній 0,5%, в'їзний 1%	0	до 5%	0	0
	Разом (втрати до бюджету)	X	29705500	X	14148500	-15557000

Примітка: туристичний збір на 2021 рік не планувався, у зв'язку з відсутністю готелів на території Кам'янка-Бузької ОТГ, а також, враховуючи те, що транспортний податок встановлюється Податковим кодексом та не підлягає регулюванню органами місцевого самоврядування він буде справлятися виходячи з норм Кодексу у фіксованому розмірі – 25000,0 грн. за один об'єкт оподаткування. Обсяг надходжень до місцевого бюджету не зміниться, тому втрати до бюджету по даному податку не розраховувались.

Разом з тим, у разі не прийняття рішення про встановлення транспортного податку міська рада порушить норми Податкового кодексу України в частині обов'язкового встановлення цього податку.

Підтвердження важливості проблеми:

Важливість проблеми при затвердженні місцевих податків та зборів полягає у оптимізації розмірів ставок місцевих податків та зборів на території Кам'янка-Бузької міської ради та збільшенні надходження коштів до міського бюджету і кошти від їх надходження спрямовуються на забезпечення діяльності функціонування бюджетних установ та благоустрій територій громади.

Прийняття рішення з даного питання є особливо важливим для прозорого та ефективного встановлення місцевих податків, зарахування надходжень до міського бюджету, здійснення необхідного контролю за своєчасністю та повнотою проведення платежів, впорядкує деякі питання ведення бізнесу, зменшить витрати часу платників податків на виконання обов'язкових процедур щодо декларування сум податків та їх сплату, підвищить інвестиційну привабливість громади.

Основні групи (підгрупи), на які проблема справляє вплив:

Групи (підгрупи)	Так	Ні
Громадяни	+	
Органи місцевого самоврядування	+	
Держава	+	
Суб'єкти господарювання,	+	

у тому числі суб'єкти малого підприємництва*	+	
--	---	--

Обґрунтування неможливості вирішення проблеми за допомогою ринкових механізмів:

Зазначені проблеми не можуть бути розв'язані за допомогою ринкових механізмів, так як на державному рівні делеговано повноваження щодо встановлення ставок місцевих податків та зборів органам місцевого самоврядування шляхом прийняття відповідного рішення.

Обґрунтування неможливості вирішення проблеми за допомогою діючих регуляторних актів:

Зазначена проблема не може бути вирішена за допомогою діючих регуляторних актів з огляду на вимоги Податкового кодексу України. А саме, у разі, не встановлення місцевих податків та зборів, передбачених ст. 10 Податкового кодексу України, рішенням міської ради, такі податки та збори справляються виходячи з норм Податкового кодексу України із застосуванням їх мінімальних ставок, а плата за землю справляється із застосуванням ставок, які діяли до 31 грудня року, що передує бюджетному періоду, в якому планується застосування плати за землю.

2. Цілі державного регулювання

Впровадження регуляторного акта дозволить забезпечити реалізацію державної політики у податковій сфері, спрямовану на наповнення дохідної частини міського бюджету та врегулювання спірних питань, що виникають у зв'язку із сплатою місцевих податків та зборів, а саме:

- приведення рішень міської ради у відповідність до норм та вимог Податкового кодексу України;
- своєчасне наповнення міського бюджету;
- встановлення доцільних та обґрунтованих розмірів ставок місцевих податків та зборів відповідно до вимог Податкового кодексу України, які б враховували особливості території, інтереси громадян і суб'єктів господарювання;
- збільшення надходжень до міського бюджету за рахунок встановлених місцевих податків та зборів для виконання Програм соціально-економічного розвитку;
- здійснення планування та прогнозування надходжень від місцевих податків та зборів при формуванні бюджету;
- забезпечення максимальної прозорості та відкритості органів місцевого самоврядування при вирішенні питань щодо механізму справляння та порядок сплати податків та зборів;
- вдосконалення відносин між міською радою та суб'єктами господарювання, пов'язаними з оподаткуванням місцевими податками;
- розв'язання проблемних питань громади.

3. Визначення та оцінка альтернативних способів досягнення цілей

1. Визначення альтернативних способів

Вид альтернативи	Опис альтернативи
<p>Альтернатива 1 Не виносити на розгляд сесії міської ради та не приймати рішення «Про встановлення місцевих податків та зборів на 2021 рік»</p>	<p>Ця альтернатива є неприйнятною, так як нормативні акти міської ради повинні відповідати чинному законодавству. В даному випадку відповідно до п.п. 4 п. 3 ст.12 ПКУ такі податки справляються виходячи з норм цього Кодексу із застосуванням їх мінімальних ставок, а плата за землю справляється із застосуванням ставок, які діяли до 31 грудня року, що передує бюджетному періоду, в якому планується застосування плати за землю. Це призведе до втрат бюджету та недофінансування заходів соціального значення ОТГ. Очікувані втрати міського бюджету в результаті неприйняття рішення складатимуть 15557,0 тис. грн., що не дозволить профінансувати заходи соціального та економічного значення територіальної громади.</p>
<p>Альтернатива 2 Винести на розгляд сесії міської ради та прийняти рішення «Про встановлення місцевих податків та зборів на 2021 рік»</p>	<p>Ця альтернатива є єдиною прийнятною, так як спрямована на виконання вимог чинного законодавства. Прийняття даного рішення міською ради забезпечить встановлення чітких та прозорих механізмів справляння та сплати місцевих податків та зборів на території Кам'янка-Бузької міської ради та відповідне наповнення міського бюджету.</p>

2. Оцінка вибраних альтернативних способів досягнення цілей

Оцінка впливу на сферу інтересів органів місцевого самоврядування

Вид альтернативи	Вигоди	Витрати
Альтернатива 1	Відсутні	Відсутні
Альтернатива 2	Забезпечення відповідних надходжень до міського бюджету від сплати місцевих податків та зборів. Створення фінансових	Витрати пов'язані з підготовкою регуляторного акта та проведення відстежень результативності даного регуляторного акта та

	можливостей для задоволення соціальних та інших потреб територіальної громади. Виконання вимог чинного законодавства	процедур з його оприлюднення.
--	--	-------------------------------

Оцінка впливу на сферу інтересів громадян

Вид альтернативи	Вигоди	Витрати
Альтернатива 1	Сплата податків за мінімальними ставками, Передбаченими Податковим кодексом України	Витрати пов'язані лише із платою за землю в сумі 14148,5 тис. грн.
Альтернатива 2	Забезпечення відповідних надходжень до міського бюджету від сплати місцевих податків та зборів. Створення фінансових можливостей для задоволення соціальних та інших потреб територіальної громади. Виконання вимог чинного законодавства	Сплата податків за запропонованими ставками в сумі: 29705,5 тис. грн.

Оцінка впливу на сферу інтересів суб'єктів господарювання

Альтернатива 1

Показник	Великі	Середні	Малі та мікро	Разом
Кількість суб'єктів господарювання, що підпадають під дію регулювання, одиниць	2	1	214	217
Питома вага групи у загальній кількості, відсотків	0,92	0,46	98,62	100,0

Вид альтернативи	Вигоди	Витрати
Альтернатива 1	Сплата податків за мінімальними ставками, передбаченими Податковим кодексом України	Витрати пов'язані лише із платою за землю в сумі 14148,5 тис. грн.
Альтернатива 2	Обґрунтована сплата місцевих податків та	Витрати відповідно до запропонованого

	зборів на 2021 рік на території Кам'янка-Бузької міської ради. Відкритість процедури, прозорість дій органу місцевого самоврядування	регуляторного акта. Сплата податків та зборів за встановленими ставками
--	--	---

Оцінка впливу дії даного регуляторного акта на сферу інтересів суб'єктів господарювання великого і середнього підприємництва, кількісно визначена згідно з додатком 2 до АРВ (додається).

Оцінка сумарних витрат за альтернативами на сферу інтересів суб'єктів господарювання великого і середнього підприємництва

Сумарні витрати за альтернативами	Сума витрат, гривень
Альтернатива 1 Сумарні витрати для суб'єктів господарювання великого і середнього підприємництва	Витрати пов'язані лише із платою за землю в сумі 3925,7тис. грн.
Альтернатива 2 Сумарні витрати для суб'єктів господарювання великого і середнього підприємництва згідно з додатком 2 до Методики проведення аналізу впливу регуляторного акту (рядок 11 таблиці "Витрати на одного суб'єкта господарювання великого і середнього підприємництва, які виникають внаслідок дії регуляторного акту")	Витрати відповідно до запропонованого регуляторного акта. Сплата податків та зборів за встановленими ставками в сумі 4091,0тис. грн.

4. Вибір найбільш оптимального альтернативного способу досягнення цілей

Рейтинг результативності (досягнення цілей під час вирішення проблеми)	Бал результативності (за чотирибальною системою оцінки)	Коментарі щодо присвоєння відповідного балу
Альтернатива 1	1 - цілі прийняття регуляторного акта, які не можуть бути досягнуті (проблема продовжує існувати)	Цілі прийняття регуляторного акта, які не можуть бути досягнуті. Проблема продовжує існувати, відсутність надходжень до бюджету. Не будуть профінансовані заходи соціального, економічного та

		інженерного значення ОТГ (благоустрій, утримання та ремонт комунальних закладів тощо).
Альтернатива 2	3 - цілі прийняття регуляторного акта, які можуть бути досягнуті майже повною мірою (усі важливі аспекти проблеми існувати не будуть)	Цілі прийняття регуляторного акта будуть досягнуті повною мірою; прийняття рішення відповідає вимогам чинного законодавства, приводить ставки по місцевих податках та зборах у відповідність до вимог ПКУ. Наповнення дохідної частини міського бюджету. Прийняттям вказаного рішення буде досягнуто балансу інтересів громади і платників податків та зборів.

Вартість балів визначається за чотирибальною системою оцінки ступеня досягнення визначених цілей, де:

4 - цілі прийняття регуляторного акта, які можуть бути досягнуті повною мірою (проблема більше існувати не буде);

3 - цілі прийняття регуляторного акта, які можуть бути досягнуті майже повною мірою (усі важливі аспекти проблеми існувати не будуть);

2 - цілі прийняття регуляторного акта, які можуть бути досягнуті частково (проблема значно зменшиться, деякі важливі та критичні аспекти проблеми залишаться невирішеними);

1 - цілі прийняття регуляторного акта, які не можуть бути досягнуті (проблема продовжує існувати).

Рейтинг результативно сті	Вигоди (підсумок)	Витрати (підсумок)	Обґрунтування відповідного місця альтернативи у рейтингу
Альтернатива 1	Держава: Відсутні Громадяни: сплата податків за мінімальними ставками, передбаченими ПКУ Суб'єкти господарювання: сплата податків за мінімальними ставками, передбаченими Податковим кодексом України	Держава: Відсутні Громадяни: відсутні Суб'єкти господарювання: витрати: сумарні витрати: 14148,5 тис. грн.	Зменшення надходжень до міського бюджету, підвищення соціальної напруги за причини погіршення якості життя членів громади. Очікувані втрати 15557,0 тис. грн.

Альтернатива 2	<p>Держава: - надходження додаткових коштів до міського бюджету, спрямування додаткового фінансового ресурсу на соціально-економічний розвиток громади.</p> <p>Громадяни: сплата податків та зборів за обґрунтованими ставками.</p> <p>Суб'єкти господарювання: сплата податків та зборів за обґрунтованими ставками.</p>	<p>Держава: Витрати, пов'язані з підготовкою регуляторного акта та його офіційним оприлюдненням.</p> <p>Громадяни: сплата податків та зборів за встановленими ставками</p> <p>Суб'єкти господарювання: сплата податків та зборів за запропонованими ставками. Детальна інформація щодо очікуваних витрат наведено у додатках 2,4 до цього АРВ. Сумарні витрати: 4091,0 тис. грн.</p>	<p>До міського бюджету надійде орієнтовно 29705,5 тис. грн., що дасть змогу досягнути балансу інтересів громади і платників податків</p>
----------------	--	---	--

Рейтинг	Аргументи щодо переваги обраної альтернативи/причини відмови від альтернативи	Оцінка ризику зовнішніх чинників на дію запропонованого регуляторного акта
Альтернатива 1	<p>Альтернатива 1 не дає можливості досягнути поставлених цілей державного регулювання, на відміну від альтернативи 2.</p> <p>У разі не прийняття регуляторного акта, податки та збори не сплачуватимуться в повному обсязі, що спричинить втрати дохідної частини бюджету і відповідно невиконання бюджетних програм.</p> <p>Вказана альтернатива є непринятною.</p>	Відсутні
Альтернатива 2	<p>Для досягнення встановлених цілей державного регулювання, перевага була надана даній альтернативі оскільки проектом рішення запропоновано встановлення на законних підставах розмірів ставок податків та зборів.</p>	<p>Проект рішення є нормативно-правовим актом, зовнішніми факторами впливу на його дію є внесення змін до чинного</p>

Прийняття проекту дозволить забезпечити стабільні надходження податків та зборів до міського бюджету.

законодавства України або виникнення необхідності в нормативному врегулюванні певних правовідносин. Індикаторами можуть бути процеси та явища соціально-економічного характеру (прискорення або уповільнення змін економічного зростання, політичні впливи, дефіцит, ресурсів тощо).

Таким чином для реалізації обрано Альтернативу 2 – встановлення економічно - обґрунтованих місцевих податків та зборів, що є посилюючими для платників податків та забезпечить фінансову основу самостійності органу місцевого самоврядування – Кам'янка-Бузької міської ради.

5.Механізми та заходи, які забезпечать розв'язання визначеної проблеми

Механізмом розв'язання вказаної вище проблеми є прийняття рішення Кам'янка-Бузької міської ради «Про встановлення місцевих податків та зборів на 2021 рік», відповідно, до Бюджетного та Податкового кодексів України.

Запропонований нормативно-правовий акт відповідає принципам державної регуляторної політики, а саме: доцільності, ефективності, збалансованості, передбачуваності, принципу прозорості та врахування громадської думки.

Механізм розв'язання проблеми:

- Встановлення розмірів ставок місцевих податків та зборів на 2021 рік;
- інформування платників про встановлення розмірів ставок податку на нерухоме майно, відмінне від земельної ділянки, земельного податку, транспортного податку, єдиного податку та туристичного збору через офіційний веб-сайт Кам'янка-Бузької міської ради;
- забезпечення надходжень встановлених податків та зборів до міського бюджету.

Реалізація запропонованого регулювання буде здійснюватися шляхом впровадження наступних заходів:

- економічні – запропоновані ставки місцевих податків та зборів дозволять підвищити загальну суму зібраних коштів, економічне і раціональне використання цих коштів;
- організаційні – упорядкування правовідносин між органами влади та суб'єктами господарювання.

Прийняття рішення Кам'янка-Бузької міської ради «Про встановлення місцевих податків та зборів на 2021 рік» є єдиним і безумовним шляхом вирішення проблеми і ґрунтується на загальнообов'язковості виконання.

6. Оцінка виконання вимог регуляторного акта залежно від ресурсів, якими розпоряджаються органи виконавчої влади чи органи місцевого самоврядування, фізичні та юридичні особи, які повинні проваджувати або виконувати ці вимоги

Адміністрування даного регуляторного акта буде проводитись на рівні Державної фіскальної служби. Органи місцевого самоврядування наділенні повноваженнями лише встановлювати ставки податків та зборів, не змінюючи порядок їх обчислення, сплати та інші адміністративні процедури.

Розрахунок витрат на запровадження державного регулювання для суб'єктів малого підприємництва (М-тест) наведено у додатку 4 до АРВ.

7. Обґрунтування запропонованого строку дії регуляторного акта

Запропонований строк дії регуляторного акта – 1 рік, достатній термін для розв'язання проблеми та досягнення цілей державного регулювання в межах бюджетного року. Внесення змін або відміна регуляторного акта протягом року можлива у разі зміни чинного законодавства.

8. Визначення показників результативності дії регуляторного акта

Виходячи з цілей державного регулювання, визначених у другому розділі АРВ, для відстеження результативності регуляторного акта слід визначити не менше ніж три кількісних показника, які безпосередньо характеризують результативність дії регуляторного акта та які підлягають контролю (відстеження результативності).

Для відстеження результативності дії регуляторного акта обрано такі показники:

№	Назва показника	Одиниця виміру	I	II	III	IV	Разом
1	1. Надходження до міського бюджету від сплати місцевих податків та зборів у разі прийняття рішення про місцеві податки та збори:	грн.	6210100	8300300	8170500	7024600	29705500
	податок на нерухоме майно, відмінне від земельної ділянки	грн.	260100	280300	473300	471400	1485100
	плата за землю	грн.	2750000	5541098	4640000	1217402	14148500
	єдиний податок	Грн.	3200000	3400700	4050000	3421200	14071900
	туристичний збір	грн.					
2	Кількість суб'єктів господарювання на яких поширюватиметься дія акта	од.					217


3	Рівень поінформованості суб'єктів господарювання з основних положень акта	%					95
4	Час, що витратиться суб'єктами господарювання та/або фізичними особами, пов'язаними з виконанням вимог акта, години на 1 суб'єкт	год.					603,12

Розмір надходжень до міського бюджету від сплати податків та зборів на 2021 рік розраховано в умовах повної оплати платниками таких податків та зборів.

9.Визначення заходів по відстеженню результативності регуляторного акту в разі його прийняття

Базове відстеження результативності регуляторного акту буде здійснюватися після набрання чинності даного регуляторного акту шляхом статистичного аналізу показників місцевих податків і зборів, що надходять до міського бюджету. Повторне відстеження буде здійснюватися через рік після набуття чинності регуляторного акту, в результаті якого відбудеться порівняння показників базового та повторного відстеження. Відстеження результативності даного рішення буде здійснюватися фінансово-економічним відділом Кам'янка-Бузької міської ради статистичним методом з використанням офіційної інформації Червоноградської ДПП ГУ ДФС у Львівській області. Моніторинг впровадження регуляторного акту покладений на фінансово-економічний відділ Кам'янка-Бузької міської ради та постійну депутатську комісію Кам'янка-Бузької міської ради з питань планування бюджету та фінансів, соціально-економічного розвитку об'єднаної територіальної громади, які відповідно до своїх повноважень забезпечують виконання засад державної регуляторної політики при прийнятті рішень міської ради та її виконавчого комітету. У проекті рішення відсутні положення, які містять ознаки дискримінації, правила та процедури, які можуть містити ризики вчинення корупційних правопорушень.

Міський голова



Олег Омелян

Додаток 2
до аналізу регуляторного впливу

ВИТРАТИ
на одного суб'єкта господарювання великого і середнього підприємництва, які виникають внаслідок дії регуляторного акта

п/№	Витрати	Заперший рік
1	Витрати на придбання основних фондів, обладнання та приладів, сервісне обслуговування, навчання/підвищення кваліфікації персоналу тощо, гривень	0
2	Податки та збори (зміна розміру податків/зборів, виникнення необхідності у сплаті податків/зборів), гривень	1362463
3	Витрати, пов'язані із веденням обліку, підготовкою та поданням звітності державним органам, гривень	905,0
4	Витрати, пов'язані з адмініструванням заходів державного нагляду (контролю) (перевірок, штрафних санкцій, виконання рішень/ приписів тощо), гривень	0
5	Витрати на отримання адміністративних послуг (дозволів, ліцензій, сертифікатів, атестатів, погоджень, висновків, проведення незалежних/обов'язкових експертиз, сертифікації, атестації тощо) та інших послуг (проведення наукових, інших експертиз, страхування тощо), гривень	0
6	Витрати на оборотні активи (матеріали, канцелярські товари тощо), гривень	300,0
7	Витрати, пов'язані із наймом додаткового персоналу, гривень	0
8	Інше (уточнити), гривень	0
9	РАЗОМ (сума рядків: 1 + 2 + 3 + 4 + 5 + 6 + 7 + 8), гривень	1363668
10	Кількість суб'єктів господарювання великого та середнього підприємництва, на яких буде поширено регулювання, одиниць	3
11	Сумарні витрати суб'єктів господарювання великого та середнього підприємництва, на виконання регулювання (вартість регулювання) (рядок 9 x рядок 10), гривень	4091004

Розрахунок витрат відповідно до статті 12 ПК розраховується на перший рік дії регуляторного акта.

ТЕСТ**малого підприємництва (М-Тест)****1. Консультації з представниками мікро- та малого підприємництва щодо оцінки впливу регулювання**

Консультації щодо визначення впливу запропонованого регулювання на суб'єктів малого підприємництва та визначення детального переліку процедур, виконання яких необхідно для здійснення регулювання, проведено розробником у період з 12 травня 2020 р. по 10 червня 2020 р.

Порядковий номер	Вид консультації (публічні консультації прямі (круглі столи, наради, робочі зустрічі тощо), інтернет-консультації прямі (інтернет-форуми, соціальні мережі тощо), запити (до підприємців, експертів, науковців тощо)	Кількість учасників консультацій, осіб	Основні результати консультацій (опис)
1.	Робочі наради та зустрічі (опитування)	15	Отримання інформації та пропозиції
2.	Проведення засідання постійної комісії міської ради з питань планування бюджету та фінансів, соціально-економічного розвитку об'єднаної територіальної громади	5	Обговорено та узгоджено розміри ставок податків та зборів на 2021 рік
3.	Телефонні та усні розмови	10	Отримання інформації та пропозицій щодо проекту рішення

2. Вимірювання впливу регулювання на суб'єктів малого підприємництва (мікро- та малі)

Кількість суб'єктів малого підприємництва, на яких поширюється регулювання: 214 (одиниць);

питома вага суб'єктів малого підприємництва у загальній кількості суб'єктів господарювання, на яких проблема справляє вплив 98,62 (відсотка) (відповідно до таблиці «Оцінка впливу на сферу інтересів суб'єктів господарювання» АРВ).

3. Розрахунок витрат суб'єктів малого підприємництва на виконання вимог регулювання

Порядковий номер	Найменування оцінки	У перший рік (стартовий рік провадження регулювання)	Періодичні (за наступний рік)	Витрати за п'ять років
Оцінка "прямих" витрат суб'єктів малого підприємництва на виконання регулювання				
1	Придбання необхідного обладнання (пристроїв, машин, механізмів)	0	0	0
2	Процедури перевірки та/або постановки на відповідний облік у визначеному органі державної влади чи місцевого самоврядування	0	0	0
3	Процедури експлуатації обладнання (експлуатаційні витрати - витратні матеріали)	0	0	0
4	Процедури обслуговування обладнання (технічне обслуговування)	0	0	0
5	Інші процедури (сплата податків та зборів), гривень	119694,0	-	-
6	Разом, гривень Формула: (сума рядків 1 + 2 + 3 + 4 + 5)	119694,0	0	0
7	Кількість суб'єктів господарювання, що повинні виконати вимоги	214		

	регулювання, одиниць			
8	Сумарно, гривень Формула: відповідний стовпчик "разом" X кількість суб'єктів малого підприємництва, що повинні виконати вимоги регулювання (рядок 6 X рядок 7)	25614516,0	0	0
Оцінка вартості адміністративних процедур суб'єктів малого підприємництва щодо виконання регулювання та звітування				
Розрахункова чисельність суб'єктів малого підприємництва на яких поширюється регулювання: 214 (суб'єктів господарювання).				
Розрахунок вартості 1 людино-години:				
Для розрахунку використовується мінімальна заробітна плата, що у 2020 році становить 4723 грн. та у погодинному розмірі 28,31 грн. (ст.8 Закону України від 14.11.2019 № 294-IX «Про Державний бюджет України на 2020 рік»)				
9	Процедури отримання первинної інформації про вимоги регулювання	1 год*28,13 грн= 28,13	0	0
10	Процедури організації виконання вимог регулювання: Внесення змін до внутрішніх процедур обліку та звітності	1 год*28,13 грн= 28,13	0	0
11	Процедури офіційного звітування	0	0	0
12	Процедури щодо забезпечення процесу перевірок	0	0	0
13	Інші процедури	X	X	X
	не передбачено	0	X	0
14	Разом, гривень	56,26	X	0
15	Кількість суб'єктів малого підприємництва, що повинні виконати вимоги регулювання, одиниць		214	
16	Сумарно, гривень	12039,64	X	0

Міський голова



О.Я. Омелян



УКРАЇНА

КАМ'ЯНКА-БУЗЬКА МІСЬКА РАДА

СЕСІЯ _____ VII _____ СКЛИКАННЯ

ПРОЄКТ РІШЕННЯ

Від _____ р. № _____

м. Кам'янка-Бузька

Про місцеві податки і збори на території Кам'янка-Бузької міської ради на 2021 рік

Керуючись статтею 266, абзацами другим і третім пункту 284.1 статті 284 Податкового кодексу України, пунктом 24 частини першої статті 26 Закону України "Про місцеве самоврядування в Україні", розглянувши подання відділу економічного розвитку та промоції громади Кам'янка-Бузької міської ради, враховуючи рекомендації постійних депутатських комісій з питань регулювання земельних відносин, архітектури та містобудування, охорони навколишнього середовища та з питань планування бюджету та фінансів, соціально-економічного розвитку об'єднаної територіальної громади.

В И Р І Ш И Л А:

1. Встановити на території Кам'янка-Бузької міської ради земельний податок.

1.1. Визначити, що платниками земельного податку є власники земельних ділянок, земельних часток (паїв), землекористувачі з урахуванням особливостей визначених п. 269.1. ст. 269 Податкового кодексу України.

1.2. Визначити, що об'єктом оподаткування є земельні ділянки, які перебувають у власності або користуванні та земельні частки (паї), які перебувають у власності з урахуванням особливостей визначених п. 270.1. ст. 270 Податкового кодексу України.

1.3. Базою оподаткування є нормативна грошова оцінка земельних ділянок, з урахуванням коефіцієнта індексації, визначеного відповідно до порядку, встановленого Податковим кодексом України; площа земельних ділянок, нормативну грошову оцінку яких не проведено.

1.4. База оподаткування розраховується з урахуванням пільг, передбачених ст. 281, ст. 282 Податкового кодексу України та встановлених окремими рішеннями міської ради відповідно до ст. 284 Податкового кодексу України.

1.5. Не підлягають оподаткуванню земельні ділянки, які визначені ст. 283 Податкового кодексу України враховуючи особливості застосування пільгового оподаткування відповідно до ст. 284 Податкового кодексу України.

1.6. Установити на території Кам'янка-Бузької міської ради:

1) **ставки земельного податку** згідно з додатком 1, в тому числі за земельні ділянки, які перебувають у постійному користуванні суб'єктів господарювання;

2) **пільги** для фізичних та юридичних осіб, надані відповідно до пункту 284.1 статті 284 Податкового кодексу України, за переліком згідно з додатком 2.

1.7. Пільги щодо сплати земельного податку для фізичних та юридичних осіб, земельні ділянки, які не підлягають оподаткуванню земельним податком, визначені ст. 281, 282, 283 Податкового кодексу України та цим рішенням.

1.8. Базовий податковий (звітний) період дорівнює календарному року.

1.9. Обчислення суми податку здійснюється відповідно до Порядку, визначеному ст. 286 Податкового кодексу України.

1.10. Встановити, що при застосуванні даного рішення при поділі земель лісогосподарського призначення на лісові землі та нелісові землі застосовується стаття 5 Лісового кодексу України.»

2. Встановити на території Кам'янка-Бузької міської ради податок на нерухоме майно, відмінне від земельної ділянки.

2.1. Визначити об'єкт оподаткування, платників податку, податковий період та інші обов'язкові елементи податку на нерухоме майно відмінне від земельної ділянки, згідно зі ст. 266 Податкового кодексу України.

2.2. База оподаткування об'єкта/об'єктів житлової нерухомості, в тому числі їх часток, що перебувають у власності фізичної особи платника податку, зменшується:

а) для квартири/квартир незалежно від їх кількості - на 60 кв. метрів;

б) для житлового будинку/будинків незалежно від їх кількості - на 120 кв. метрів;

в) для різних типів об'єктів житлової нерухомості, в тому числі їх часток (у разі одночасного перебування у власності платника податку квартири/квартир та житлового будинку/будинків, у тому числі їх часток), - на 180 кв. метрів.

2.3. Не є об'єктом оподаткування нерухоме майно відмінне від земельної ділянки, згідно зі ст. 266.2.2 Податкового кодексу України.

2.4. Установити на території Кам'янка-Бузької міської ради:

1) **ставки податку на нерухоме майно, відмінне від земельної ділянки**, згідно з додатком 3;

2) **пільги** для фізичних та юридичних осіб, надані відповідно до підпункту 266.4.2 пункту 266.4 статті 266 Податкового кодексу України, за переліком згідно з додатком 4.

2.5. Базовий податковий (звітний) період дорівнює календарному року.

2.6. Обчислення суми податку здійснюється відповідно до Порядку, визначеному п. 266.7. та п. 266.8 ст. 266 Податкового кодексу України.

2.7. Податок сплачується в Порядку та в строки визначені п. 266.9. та п. 266.10 ст. 266 Податкового кодексу України.

2.8. Подання звітності відбувається відповідно до норм Податкового кодексу України.

3. Встановити на території Кам'янка-Бузької міської ради транспортний податок.

3.1. Визначити, що транспортний податок на території Кам'янка-Бузької міської ради справляється у розмірі та в порядку, встановленому ст. 267 Податкового кодексу України.

4. Встановити єдиний податок на території Кам'янка-Бузької міської ради.

4.1. Ставки єдиного податку для платників першої групи встановлюються у відсотках (фіксовані ставки) до розміру прожиткового мінімуму для працездатних осіб, встановленого законом на 1 січня податкового (звітного) року (далі - прожитковий мінімум), другої групи - у відсотках (фіксовані ставки) до розміру мінімальної заробітної плати, встановленої законом на 1 січня податкового (звітного) року (далі - мінімальна заробітна плата).

Встановити фіксовані ставки єдиного податку для фізичних осіб - підприємців, які здійснюють господарську діяльність, з розрахунку на календарний місяць:

- для першої групи платників єдиного податку за всіма видами господарської діяльності - **10 відсотків** розміру прожиткового мінімуму для працездатних осіб;

- для другої групи платників єдиного податку за всіма видами господарської діяльності - **10 відсотків** розміру мінімальної заробітної плати.

4.2. У разі здійснення платниками єдиного податку першої та другої груп господарської діяльності на територіях більш як однієї сільської, селищної, міської ради або ради об'єднаних територіальних громад, що створені згідно із законом та перспективним планом формування території громад, застосовується максимальний розмір ставки єдиного податку, встановлений ст. 293 Податкового кодексу України для відповідної групи таких платників єдиного податку.

4.3. База та об'єкт оподаткування, особливості застосування ставок, податковий період та інші обов'язкові елементи єдиного податку визначаються згідно із главою 1 розділу XIV Податкового кодексу України.

5.Встановити на території Кам'янка-Бузької міської ради туристичний збір.

5.1. Визначити, що платниками збору є громадяни України, іноземці, а також особи без громадянства, які прибувають на територію Кам'янка-Бузької міської ради, на якій діє рішення міської ради про встановлення туристичного збору, та отримують (споживають) послуги з тимчасового проживання (ночівлі) із зобов'язанням залишити місце перебування в зазначений строк.

5.2.Платниками збору не можуть бути особи, які:

- а) постійно проживають, у тому числі на умовах договорів найму, на території Кам'янка-Бузької міської ради, якою встановлено такий збір;
- б) особи, які прибули у відрядження;
- в) інваліди, діти-інваліди та особи, що супроводжують інвалідів І групи або дітей-інвалідів (не більше одного супроводжуючого);
- г) ветерани війни(в т.ч. учасники АТО);
- г) учасники ліквідації наслідків аварії на Чорнобильській АЕС;
- д) особи, які прибули за путівками(курсівками) в санаторії та пансіонати;
- е) діти віком до 18 років;
- є) дитячі лікувально-профілактичні, фізкультурно-оздоровчі та санаторно-курортні заклади.

5.3. Ставка збору встановлюється за кожну добу тимчасового розміщення особи у місцях проживання (ночівлі), визначених підпунктом 268.5.1 пункту 268.5 Податкового кодексу, у розмірі 0,5 відсотка - для внутрішнього туризму та 5 відсотків - для в'їзного туризму від розміру мінімальної заробітної плати, встановленої законом на 1 січня звітного (податкового) року, для однієї особи за одну добу тимчасового розміщення.

5.4.Базою справляння збору є загальна кількість днів тимчасового розміщення у місцях проживання (ночівлі), визначених підпунктом 268.5.1 пункту 268.5. Податкового кодексу.

5.5.Базовий податковий (звітний) період дорівнює календарному кварталу.


6. Всі питання не врегульовані цим рішенням регулюються відповідно до норм Податкового кодексу України та діючих нормативно-правових актів.

7. Рішення набирає чинності з 01.01.2021 року.

8. Відділу економічного розвитку та промоції громади (О. Міщук) забезпечити направлення копії цього рішення ГУ ДПС у Львівській області та оприлюднити рішення в засобах масової інформації (газеті «Життя і Слово») та на офіційному сайті Кам'янка-Бузької міської ради.

9. Контроль за виконанням даного рішення покласти на постійну комісію Кам'янка-Бузької міської ради з питань планування бюджету та фінансів, соціально-економічного розвитку об'єднаної територіальної громади (Шпик О.П.).

Міський голова



Олег Омелян

СТАВКИ земельного податку

Ставки встановлюються на 2021 рік та вводяться в дію з 01 січня 2021 року.

1. Адміністративно-територіальні одиниці або населені пункти, або території об'єднаних територіальних громад, на які поширюється дія рішення ради:

Код області	Код району	Код згідно з КОАТУУ	Найменування адміністративно-територіальної одиниці або населеного пункту, або території об'єднаної територіальної громади
46	46221	4622110100	м. Кам'янка-Бузька
46	46221	4622110101	с. Забужжя
46	46221	4622110103	с. Тадані

Вид цільового призначення земель		Ставки податку (відсотків нормативної грошової оцінки)			
		за земельні ділянки, нормативну грошову оцінку яких проведено (незалежно від місцезнаходження)		за земельні ділянки за межами населених пунктів або в межах населених пунктів, нормативну грошову оцінку яких не проведено	
код	Найменування	для юридичних осіб	для фізичних осіб	для юридичних осіб	для фізичних осіб
01	Землі сільськогосподарського призначення				
01.01	Для ведення товарного сільськогосподарського виробництва	0,6	0,6	0,6	0,6
01.02	Для ведення фермерського господарства	0,6	0,6	0,6	0,6
01.03	Для ведення особистого селянського господарства	0,6	0,6	0,6	0,6
01.04	Для ведення підсобного сільського господарства	0,6	0,6	0,6	0,6
01.05	Для індивідуального садівництва	0,6	0,6	0,6	0,6
01.06	Для колективного садівництва	0,6	0,6	0,6	0,6
01.07	Для городництва	0,6	0,6	0,6	0,6
01.08	Для сінокосіння і випасання худоби	0,6	0,6	0,6	0,6
01.09	Для дослідних і навчальних цілей	0,3	0,3	0,3	0,3
01.10	Для пропаганди передового досвіду ведення сільського господарства	1	1	1	1
01.11	Для надання послуг у сільському	1	1	1	1

Вид цільового призначення земель		Ставки податку (відсотків нормативної грошової оцінки)			
		за земельні ділянки, нормативну грошову оцінку яких проведено (незалежно від місцезнаходження)		за земельні ділянки за межами населених пунктів або в межах населених пунктів, нормативну грошову оцінку яких не проведено	
код	Найменування	для юридичних осіб	для фізичних осіб	для юридичних осіб	для фізичних осіб
	господарстві				
01.12	Для розміщення інфраструктури оптових ринків сільськогосподарської продукції	1	1	1	1
01.13	Для іншого сільськогосподарського призначення	0,6	0,6	0,6	0,6
01.14	Для цілей підрозділів 01.01-01.13 та для збереження та використання земель природно-заповідного фонду	-	-	-	-
02	Землі житлової забудови				
02.01	Для будівництва і обслуговування житлового будинку, господарських будівель і споруд (присадибна ділянка)	1	0,1	-	-
02.02	Для колективного житлового будівництва	1	0,1	-	-
02.03	Для будівництва і обслуговування багатоквартирного житлового будинку	0,1	0,1	-	-
02.04	Для будівництва і обслуговування будівель тимчасового проживання	1	0,1	-	-
02.05	Для будівництва індивідуальних гаражів	1	0,1	-	-
02.06	Для колективного гаражного будівництва	1	0,1	-	-
02.07	Для іншої житлової забудови	1	0,1	-	-
02.08	Для цілей підрозділів 02.01-02.07 та для збереження та використання земель природно-заповідного фонду	-	-	-	-
03	Землі громадської забудови				
03.01	Для будівництва та обслуговування будівель органів державної влади та місцевого самоврядування	1	1	-	-
03.02	Для будівництва та обслуговування будівель закладів освіти	1	1	-	-
03.03	Для будівництва та обслуговування будівель закладів охорони здоров'я та соціальної допомоги	1	1	-	-
03.04	Для будівництва та обслуговування будівель громадських та релігійних організацій	1	1	-	-

Вид цільового призначення земель		Ставки податку (відсотків нормативної грошової оцінки)			
		за земельні ділянки, нормативну грошову оцінку яких проведено (незалежно від місцезнаходження)		за земельні ділянки за межами населених пунктів або в межах населених пунктів, нормативну грошову оцінку яких не проведено	
код	Найменування	для юридичних осіб	для фізичних осіб	для юридичних осіб	для фізичних осіб
03.05	Для будівництва та обслуговування будівель закладів культурно-просвітницького обслуговування	1	1	-	-
03.06	Для будівництва та обслуговування будівель екстериторіальних організацій та органів	1	1	-	-
03.07	Для будівництва та обслуговування будівель торгівлі	3	3	-	-
03.08	Для будівництва та обслуговування об'єктів туристичної інфраструктури та закладів громадського харчування	2	2	-	-
03.09	Для будівництва та обслуговування будівель кредитно-фінансових установ	3	3	-	-
03.10	Для будівництва та обслуговування будівель ринкової інфраструктури	2	2	-	-
03.11	Для будівництва та обслуговування будівель і споруд закладів науки	1	1	-	-
03.12	Для будівництва та обслуговування будівель закладів комунального обслуговування	1	1	-	-
03.13	Для будівництва та обслуговування будівель закладів побутового обслуговування	1	1	-	-
03.14	Для розміщення та постійної діяльності органів ДСНС	1	1	-	-
03.15	Для будівництва та обслуговування інших будівель громадської забудови	3	3	-	-
03.16	Для цілей підрозділів 03.01-03.15 та для збереження та використання земель природно-заповідного фонду	-	-	-	-
04	Землі природно-заповідного фонду				
04.01	Для збереження та використання біосферних заповідників	-	-	-	-
04.02	Для збереження та використання природних заповідників	-	-	-	-
04.03	Для збереження та використання національних природних парків	-	-	-	-
04.04	Для збереження та використання ботанічних садів	-	-	-	-

Вид цільового призначення земель		Ставки податку (відсотків нормативної грошової оцінки)			
		за земельні ділянки, нормативну грошову оцінку яких проведено (незалежно від місцезнаходження)		за земельні ділянки за межами населених пунктів або в межах населених пунктів, нормативну грошову оцінку яких не проведено	
код	Найменування	для юридичних осіб	для фізичних осіб	для юридичних осіб	для фізичних осіб
04.05	Для збереження та використання зоологічних парків	-	-	-	-
04.06	Для збереження та використання дендрологічних парків	-	-	-	-
04.07	Для збереження та використання парків - пам'яток садово-паркового мистецтва	1	-	-	-
04.08	Для збереження та використання заказників	-	-	-	-
04.09	Для збереження та використання заповідних урочищ	-	-	-	-
04.10	Для збереження та використання пам'яток природи	-	-	-	-
04.11	Для збереження та використання регіональних ландшафтних парків	-	-	-	-
05	Землі іншого природоохоронного призначення				
06	Землі оздоровчого призначення (землі, що мають природні лікувальні властивості, які використовуються або можуть використовуватися для профілактики захворювань і лікування людей)				
06.01	Для будівництва і обслуговування санаторно-оздоровчих закладів	-	-	-	-
06.02	Для розробки родовищ природних лікувальних ресурсів	-	-	-	-
06.03	Для інших оздоровчих цілей	-	-	-	-
06.04	Для цілей підрозділів 06.01-06.03 та для збереження та використання земель природно-заповідного фонду	-	-	-	-
07	Землі рекреаційного призначення				
07.01	Для будівництва та обслуговування об'єктів рекреаційного призначення	1	1	-	-
07.02	Для будівництва та обслуговування об'єктів фізичної культури і спорту	0,5	0,5	-	-
07.03	Для індивідуального дачного будівництва	1	0,1	-	-
07.04	Для колективного дачного будівництва	1	0,1	-	-
07.05	Для цілей підрозділів 07.01-07.04 та для збереження та використання земель природно-заповідного фонду	-	-	-	-
08	Землі історико-культурного призначення				
08.01	Для забезпечення охорони об'єктів культурної спадщини	0,1	0,1	1	0,1

Вид цільового призначення земель		Ставки податку (відсотків нормативної грошової оцінки)			
		за земельні ділянки, нормативну грошову оцінку яких проведено (незалежно від місцезнаходження)		за земельні ділянки за межами населених пунктів або в межах населених пунктів, нормативну грошову оцінку яких не проведено	
код	Найменування	для юридичних осіб	для фізичних осіб	для юридичних осіб	для фізичних осіб
08.02	Для розміщення та обслуговування музейних закладів	0,1	0,1	1	0,1
08.03	Для іншого історико-культурного призначення	0,1	0,1	1	0,1
08.04	Для цілей підрозділів 08.01-08.03 та для збереження та використання земель природно-заповідного фонду	-	-	-	-
09	Землі лісгосподарського призначення (нелісові землі)				
09.01	Для ведення лісового господарства і пов'язаних з ним послуг	3	2	4	2
09.02	Для іншого лісгосподарського призначення	3	2	4	2
09.03	Для цілей підрозділів 09.01-09.02 та для збереження та використання земель природно-заповідного фонду	-	-	-	-
09	Землі лісгосподарського призначення (лісові землі)				
09.01	Для ведення лісового господарства і пов'язаних з ним послуг	0,1	0,1	0,1	0,1
09.02	Для іншого лісгосподарського призначення	0,1	0,1	0,1	0,1
09.03	Для цілей підрозділів 09.01-09.02 та для збереження та використання земель природно-заповідного фонду	-	-	-	-
10	Землі водного фонду				
10.01	Для експлуатації та догляду за водними об'єктами	3	2	4	2
10.02	Для облаштування та догляду за прибережними захисними смугами	3	2	4	2
10.03	Для експлуатації та догляду за смугами відведення	3	2	4	2
10.04	Для експлуатації та догляду за гідротехнічними, іншими водогосподарськими спорудами і каналами	3	2	4	2
10.05	Для догляду за береговими смугами водних шляхів -	-	-	-	-
10.06	Для сінокосіння	1	1	1	1
10.07	Для рибогосподарських потреб	3	3	4	4
10.08	Для культурно-оздоровчих потреб,	1	0,1	1	0,1

Вид цільового призначення земель		Ставки податку (відсотків нормативної грошової оцінки)			
		за земельні ділянки, нормативну грошову оцінку яких проведено (незалежно від місцезнаходження)		за земельні ділянки за межами населених пунктів або в межах населених пунктів, нормативну грошову оцінку яких не проведено	
код	Найменування	для юридичних осіб	для фізичних осіб	для юридичних осіб	для фізичних осіб
	рекреаційних, спортивних і туристичних цілей				
10.09	Для проведення науково-дослідних робіт	1	0,1	1	0,1
10.10	Для будівництва та експлуатації гідротехнічних, гідрометричних та лінійних споруд	1	0,1	1	0,1
10.11	Для будівництва та експлуатації санаторіїв та інших лікувально-оздоровчих закладів у межах прибережних захисних смуг морів, морських заток і лиманів	-	-	-	-
10.12	Для цілей підрозділів 10.01-10.11 та для збереження та використання земель природно-заповідного фонду	-	-	-	-
11	Землі промисловості				
11.01	Для розміщення та експлуатації основних, підсобних і допоміжних будівель та споруд підприємствами, що пов'язані з користуванням надрами	3	-	3	-
11.02	Для розміщення та експлуатації основних, підсобних і допоміжних будівель та споруд підприємств переробної, машинобудівної та іншої промисловості	3	1	5	1
11.03	Для розміщення та експлуатації основних, підсобних і допоміжних будівель та споруд будівельних організацій та підприємств	3	-	5	-
11.04	Для розміщення та експлуатації основних, підсобних і допоміжних будівель та споруд технічної інфраструктури (виробництва та розподілення газу, постачання пари та гарячої води, збирання, очищення та розподілення води)	3	-	5	-
11.05	Для цілей підрозділів 11.01-11.04 та для збереження та використання земель природно-заповідного фонду	-	-	-	-
12	Землі транспорту				
12.01	Для розміщення та експлуатації будівель і споруд залізничного транспорту	3	-	5	-
12.02	Для розміщення та експлуатації будівель і споруд морського транспорту	-	-	-	-
12.03	Для розміщення та експлуатації будівель і споруд річкового транспорту	-	-	-	-

Вид цільового призначення земель		Ставки податку (відсотків нормативної грошової оцінки)			
		за земельні ділянки, нормативну грошову оцінку яких проведено (незалежно від місцезнаходження)		за земельні ділянки за межами населених пунктів або в межах населених пунктів, нормативну грошову оцінку яких не проведено	
код	Найменування	для юридичних осіб	для фізичних осіб	для юридичних осіб	для фізичних осіб
12.04	Для розміщення та експлуатації будівель і споруд автомобільного транспорту та дорожнього господарства	3		5	
12.05	Для розміщення та експлуатації будівель і споруд авіаційного транспорту	-	-	-	-
12.06	Для розміщення та експлуатації об'єктів трубопровідного транспорту	3		5	
12.07	Для розміщення та експлуатації будівель і споруд міського електротранспорту	-	-	-	-
12.08	Для розміщення та експлуатації будівель і споруд додаткових транспортних послуг та допоміжних операцій	3	-	5	-
12.09	Для розміщення та експлуатації будівель і споруд іншого наземного транспорту	3	-	5	-
12.10	Для цілей підрозділів 12.01-12.09 та для збереження та використання земель природно-заповідного фонду	-	-	-	-
13	Землі зв'язку				
13.01	Для розміщення та експлуатації об'єктів і споруд телекомунікацій	3	-	5	-
13.02	Для розміщення та експлуатації будівель та споруд об'єктів поштового зв'язку	3	-	5	-
13.03	Для розміщення та експлуатації інших технічних засобів зв'язку	3	-	5	-
13.04	Для цілей підрозділів 13.01-13.03, 13.05 та для збереження та використання земель природно-заповідного фонду	-	-	-	-
14	Землі енергетики				
14.01	Для розміщення, будівництва, експлуатації та обслуговування будівель і споруд об'єктів енергогенеруючих підприємств, установ і організацій	3	-	3	-
14.02	Для розміщення, будівництва, експлуатації та обслуговування будівель і споруд об'єктів передачі електричної та теплової енергії	3	-	3	-
14.03	Для цілей підрозділів 14.01-14.02 та для збереження та використання земель природно-заповідного фонду	-	-	-	-

Вид цільового призначення земель		Ставки податку (відсотків нормативної грошової оцінки)			
		за земельні ділянки, нормативну грошову оцінку яких проведено (незалежно від місцезнаходження)		за земельні ділянки за межами населених пунктів або в межах населених пунктів, нормативну грошову оцінку яких не проведено	
код	Найменування	для юридичних осіб	для фізичних осіб	для юридичних осіб	для фізичних осіб
15	Землі оборони				
15.01	Для розміщення та постійної діяльності Збройних Сил	3	-	5	-
15.02	Для розміщення та постійної діяльності військових частин (підрозділів) Національної гвардії	3	-	5	-
15.03	Для розміщення та постійної діяльності Держприкордонслужби	3	-	5	-
15.04	Для розміщення та постійної діяльності СБУ	3	-	5	-
15.05	Для розміщення та постійної діяльності Держспецтрансслужби	3	-	5	-
15.06	Для розміщення та постійної діяльності Служби зовнішньої розвідки	3	-	5	--
15.07	Для розміщення та постійної діяльності інших, утворених відповідно до законів, військових формувань	3	-	5	-
15.08	Для цілей підрозділів 15.01-15.07 та для збереження та використання земель природно-заповідного фонду	-	-	-	-
16	Землі запасу	1	-	5	-
17	Землі резервного фонду	1	-	5	-
18	Землі загального користування	1	-	5	-
19	Для цілей підрозділів 16-18 та для збереження та використання земель природно-заповідного фонду	-	-	-	-

2. Адміністративно-територіальні одиниці або населені пункти, або території об'єднаних територіальних громад, на які поширюється дія рішення ради:

Код області	Код району	Код згідно з КОАТУУ	Найменування адміністративно-територіальної одиниці або населеного пункту, або території об'єднаної територіальної громади
46	46221	4622180801	с. Батятичі
46	46221	4622180802	с. Липники

Вид цільового призначення земель		Ставки податку (відсотків нормативної грошової оцінки)			
		за земельні ділянки, нормативну грошову оцінку яких проведено (незалежно від місцезнаходження)		за земельні ділянки за межами населених пунктів або в межах населених пунктів, нормативну грошову оцінку яких не проведено	
код	найменування	для юридичних осіб	для фізичних осіб	для юридичних осіб	для фізичних осіб
01	Землі сільськогосподарського призначення				
01.01	Для ведення товарного сільськогосподарського виробництва	0,6	0,6	0,6	0,6
01.02	Для ведення фермерського господарства	0,6	0,6	0,6	0,6
01.03	Для ведення особистого селянського господарства	0,6	0,6	0,6	0,6
01.04	Для ведення підсобного сільського господарства	0,6	0,6	0,6	0,6
01.05	Для індивідуального садівництва	0,6	0,6	0,6	0,6
01.06	Для колективного садівництва	0,6	0,6	0,6	0,6
01.07	Для городництва	0,6	0,6	0,6	0,6
01.08	Для сінокошіння і випасання худоби	0,6	0,6	0,6	0,6
01.09	Для дослідних і навчальних цілей	0,3	0,3	0,3	0,3
01.10	Для пропаганди передового досвіду ведення сільського господарства	0,4	0,4	0,4	0,4
01.11	Для надання послуг у сільському господарстві	0,4	0,4	0,4	0,4
01.12	Для розміщення інфраструктури оптових ринків сільськогосподарської продукції	0,4	0,4	0,4	0,4
01.13	Для іншого сільськогосподарського призначення	0,6	0,6	0,6	0,6
01.14	Для цілей підрозділів 01.01-01.13 та для збереження та використання земель природно-заповідного фонду	-	-	-	-
02	Землі житлової забудови				
02.01	Для будівництва і обслуговування житлового будинку, господарських будівель і споруд (присадибна ділянка)	1	0,08	-	-
02.02	Для колективного житлового будівництва	1	0,08	-	-
02.03	Для будівництва і обслуговування багатоквартирного житлового будинку	0,1	0,08	-	-
02.04	Для будівництва і обслуговування будівель тимчасового проживання	1	0,08	-	-
02.05	Для будівництва індивідуальних гаражів	1	0,08	-	-

Вид цільового призначення земель		Ставки податку (відсотків нормативної грошової оцінки)			
		за земельні ділянки, нормативну грошову оцінку яких проведено (незалежно від місцезнаходження)		за земельні ділянки за межами населених пунктів або в межах населених пунктів, нормативну грошову оцінку яких не проведено	
код	найменування	для юридичних осіб	для фізичних осіб	для юридичних осіб	для фізичних осіб
02.06	Для колективного гаражного будівництва	1	0,08	-	-
02.07	Для іншої житлової забудови	1	0,08	-	-
02.08	Для цілей підрозділів 02.01-02.07 та для збереження та використання земель природно-заповідного фонду	-	-	-	-
03	Землі громадської забудови				
03.01	Для будівництва та обслуговування будівель органів державної влади та місцевого самоврядування	1	1	-	-
03.02	Для будівництва та обслуговування будівель закладів освіти	1	1	-	-
03.03	Для будівництва та обслуговування будівель закладів охорони здоров'я та соціальної допомоги	1	1	-	-
03.04	Для будівництва та обслуговування будівель громадських та релігійних організацій	1	1	-	-
03.05	Для будівництва та обслуговування будівель закладів культурно-просвітницького обслуговування	1	1	-	-
03.06	Для будівництва та обслуговування будівель екстериторіальних організацій та органів	1	1	-	-
03.07	Для будівництва та обслуговування будівель торгівлі	3	3	-	-
03.08	Для будівництва та обслуговування об'єктів туристичної інфраструктури та закладів громадського харчування	2	2	-	-
03.09	Для будівництва та обслуговування будівель кредитно-фінансових установ	3	3	-	-
03.10	Для будівництва та обслуговування будівель ринкової інфраструктури	2	2	-	-
03.11	Для будівництва та обслуговування будівель і споруд закладів науки	1	1	-	-
03.12	Для будівництва та обслуговування будівель закладів комунального обслуговування	1	1	-	-

Вид цільового призначення земель		Ставки податку (відсотків нормативної грошової оцінки)			
		за земельні ділянки, нормативну грошову оцінку яких проведено (незалежно від місцезнаходження)		за земельні ділянки за межами населених пунктів або в межах населених пунктів, нормативну грошову оцінку яких не проведено	
код	найменування	для юридичних осіб	для фізичних осіб	для юридичних осіб	для фізичних осіб
03.13	Для будівництва та обслуговування будівель закладів побутового обслуговування	1	1	-	-
03.14	Для розміщення та постійної діяльності органів ДСНС	1	1	-	-
03.15	Для будівництва та обслуговування інших будівель громадської забудови	3	3	-	-
03.16	Для цілей підрозділів 03.01-03.15 та для збереження та використання земель природно-заповідного фонду	-	-	-	-
04	Землі природно-заповідного фонду				
04.01	Для збереження та використання біосферних заповідників	-	-	-	-
04.02	Для збереження та використання природних заповідників	-	-	-	-
04.03	Для збереження та використання національних природних парків	-	-	-	-
04.04	Для збереження та використання ботанічних садів	-	-	-	-
04.05	Для збереження та використання зоологічних парків	-	-	-	-
04.06	Для збереження та використання дендрологічних парків	-	-	-	-
04.07	Для збереження та використання парків - пам'яток садово-паркового мистецтва	1	-	-	-
04.08	Для збереження та використання заказників	-	-	-	-
04.09	Для збереження та використання заповідних урочищ	-	-	-	-
04.10	Для збереження та використання пам'яток природи	-	-	-	-
04.11	Для збереження та використання регіональних ландшафтних парків	-	-	-	-
05	Землі іншого природоохоронного призначення				
06	Землі оздоровчого призначення (землі, що мають природні лікувальні властивості, які використовуються або можуть використовуватися для профілактики захворювань і лікування людей)				
06.01	Для будівництва і обслуговування санаторно-оздоровчих закладів	-	-	-	-

Вид цільового призначення земель		Ставки податку (відсотків нормативної грошової оцінки)			
		за земельні ділянки, нормативну грошову оцінку яких проведено (незалежно від місцезнаходження)		за земельні ділянки за межами населених пунктів або в межах населених пунктів, нормативну грошову оцінку яких не проведено	
код	найменування	для юридичних осіб	для фізичних осіб	для юридичних осіб	для фізичних осіб
06.02	Для розробки родовищ природних лікувальних ресурсів	-	-	-	-
06.03	Для інших оздоровчих цілей	-	-	-	-
06.04	Для цілей підрозділів 06.01-06.03 та для збереження та використання земель природно-заповідного фонду	-	-	-	-
07	Землі рекреаційного призначення				
07.01	Для будівництва та обслуговування об'єктів рекреаційного призначення	1	1	-	-
07.02	Для будівництва та обслуговування об'єктів фізичної культури і спорту	0,5	0,5	-	-
07.03	Для індивідуального дачного будівництва	1	0,1	-	-
07.04	Для колективного дачного будівництва	1	0,1	-	-
07.05	Для цілей підрозділів 07.01-07.04 та для збереження та використання земель природно-заповідного фонду	-	-	-	-
08	Землі історико-культурного призначення				
08.01	Для забезпечення охорони об'єктів культурної спадщини	0,1	0,1	1	0,1
08.02	Для розміщення та обслуговування музейних закладів	0,1	0,1	1	0,1
08.03	Для іншого історико-культурного призначення	0,1	0,1	1	0,1
08.04	Для цілей підрозділів 08.01-08.03 та для збереження та використання земель природно-заповідного фонду	-	-	-	-
09	Землі лісогосподарського призначення (нелісові землі)				
09.01	Для ведення лісового господарства і пов'язаних з ним послуг	3	2	4	2
09.02	Для іншого лісогосподарського призначення	3	2	4	2
09.03	Для цілей підрозділів 09.01-09.02 та для збереження та використання земель природно-заповідного фонду	-	-	-	-
09	Землі лісогосподарського призначення (лісові землі)				
09.01	Для ведення лісового господарства і пов'язаних з ним послуг	0,1	0,1	0,1	0,1
09.02	Для іншого лісогосподарського	0,1	0,1	0,1	0,1

Вид цільового призначення земель		Ставки податку (відсотків нормативної грошової оцінки)			
		за земельні ділянки, нормативну грошову оцінку яких проведено (незалежно від місцезнаходження)		за земельні ділянки за межами населених пунктів або в межах населених пунктів, нормативну грошову оцінку яких не проведено	
код	найменування	для юридичних осіб	для фізичних осіб	для юридичних осіб	для фізичних осіб
	призначення				
09.03	Для цілей підрозділів 09.01-09.02 та для збереження та використання земель природно-заповідного фонду	-	-	-	-
10	Землі водного фонду				
10.01	Для експлуатації та догляду за водними об'єктами	3	2	4	2
10.02	Для облаштування та догляду за прибережними захисними смугами	3	2	4	2
10.03	Для експлуатації та догляду за смугами відведення	3	2	4	2
10.04	Для експлуатації та догляду за гідротехнічними, іншими водогосподарськими спорудами і каналами	3	2	4	2
10.05	Для догляду за береговими смугами водних шляхів -	-	-	-	-
10.06	Для сінокошіння	1	1	1	1
10.07	Для рибогосподарських потреб	3	3	4	4
10.08	Для культурно-оздоровчих потреб, рекреаційних, спортивних і туристичних цілей	1	0,1	1	0,1
10.09	Для проведення науково-дослідних робіт	1	0,1	1	0,1
10.10	Для будівництва та експлуатації гідротехнічних, гідрометричних та лінійних споруд	1	0,1	1	0,1
10.11	Для будівництва та експлуатації санаторіїв та інших лікувально-оздоровчих закладів у межах прибережних захисних смуг морів, морських заток і лиманів	-	-	-	-
10.12	Для цілей підрозділів 10.01-10.11 та для збереження та використання земель природно-заповідного фонду	-	-	-	-
11	Землі промисловості				
11.01	Для розміщення та експлуатації основних, підсобних і допоміжних будівель та споруд підприємствами, що пов'язані з користуванням надрами	3	-	3	-
11.02	Для розміщення та експлуатації основних, підсобних і допоміжних будівель та споруд підприємств переробної, машинобудівної	3	1	5	1

Вид цільового призначення земель		Ставки податку (відсотків нормативної грошової оцінки)			
		за земельні ділянки, нормативну грошову оцінку яких проведено (незалежно від місцезнаходження)		за земельні ділянки за межами населених пунктів або в межах населених пунктів, нормативну грошову оцінку яких не проведено	
код	найменування	для юридичних осіб	для фізичних осіб	для юридичних осіб	для фізичних осіб
	та іншої промисловості				
11.03	Для розміщення та експлуатації основних, підсобних і допоміжних будівель та споруд будівельних організацій та підприємств	3	-	5	-
11.04	Для розміщення та експлуатації основних, підсобних і допоміжних будівель та споруд технічної інфраструктури (виробництва та розподілення газу, постачання пари та гарячої води, збирання, очищення та розподілення води)	3	-	5	-
11.05	Для цілей підрозділів 11.01-11.04 та для збереження та використання земель природно-заповідного фонду	-	-	-	-
12	Землі транспорту				
12.01	Для розміщення та експлуатації будівель і споруд залізничного транспорту	3	-	5	-
12.02	Для розміщення та експлуатації будівель і споруд морського транспорту	-	-	-	-
12.03	Для розміщення та експлуатації будівель і споруд річкового транспорту	-	-	-	-
12.04	Для розміщення та експлуатації будівель і споруд автомобільного транспорту та дорожнього господарства	3		5	
12.05	Для розміщення та експлуатації будівель і споруд авіаційного транспорту	-	-	-	-
12.06	Для розміщення та експлуатації об'єктів трубопровідного транспорту	3		5	
12.07	Для розміщення та експлуатації будівель і споруд міського електротранспорту	-	-	-	-
12.08	Для розміщення та експлуатації будівель і споруд додаткових транспортних послуг та допоміжних операцій	3	-	5	-
12.09	Для розміщення та експлуатації будівель і споруд іншого наземного транспорту	3	-	5	-
12.10	Для цілей підрозділів 12.01-12.09 та для збереження та використання земель природно-заповідного фонду	-	-	-	-
13	Землі зв'язку				
13.01	Для розміщення та експлуатації об'єктів і	3	-	5	-

Вид цільового призначення земель		Ставки податку (відсотків нормативної грошової оцінки)			
		за земельні ділянки, нормативну грошову оцінку яких проведено (незалежно від місцезнаходження)		за земельні ділянки за межами населених пунктів або в межах населених пунктів, нормативну грошову оцінку яких не проведено	
код	найменування	для юридичних осіб	для фізичних осіб	для юридичних осіб	для фізичних осіб
	споруд телекомунікацій				
13.02	Для розміщення та експлуатації будівель та споруд об'єктів поштового зв'язку	3	-	5	-
13.03	Для розміщення та експлуатації інших технічних засобів зв'язку	3	-	5	-
13.04	Для цілей підрозділів 13.01-13.03, 13.05 та для збереження та використання земель природно-заповідного фонду	-	-	-	-
14	Землі енергетики				
14.01	Для розміщення, будівництва, експлуатації та обслуговування будівель і споруд об'єктів енергогенеруючих підприємств, установ і організацій	3	-	3	-
14.02	Для розміщення, будівництва, експлуатації та обслуговування будівель і споруд об'єктів передачі електричної та теплової енергії	3	-	3	-
14.03	Для цілей підрозділів 14.01-14.02 та для збереження та використання земель природно-заповідного фонду	-	-	-	-
15	Землі оборони				
15.01	Для розміщення та постійної діяльності Збройних Сил	3	-	5	-
15.02	Для розміщення та постійної діяльності військових частин (підрозділів) Національної гвардії	3	-	5	-
15.03	Для розміщення та постійної діяльності Держприкордонслужби	3	-	5	-
15.04	Для розміщення та постійної діяльності СБУ	3	-	5	-
15.05	Для розміщення та постійної діяльності Держспецтрансслужби	3	-	5	-
15.06	Для розміщення та постійної діяльності Служби зовнішньої розвідки	3	-	5	--
15.07	Для розміщення та постійної діяльності інших, утворених відповідно до законів, військових формувань	3	-	5	-
15.08	Для цілей підрозділів 15.01-15.07 та для збереження та використання земель	-	-	-	-

Вид цільового призначення земель		Ставки податку (відсотків нормативної грошової оцінки)			
		за земельні ділянки, нормативну грошову оцінку яких проведено (незалежно від місцезнаходження)		за земельні ділянки за межами населених пунктів або в межах населених пунктів, нормативну грошову оцінку яких не проведено	
код	найменування	для юридичних осіб	для фізичних осіб	для юридичних осіб	для фізичних осіб
	природно-заповідного фонду				
16	Землі запасу	1	-	5	-
17	Землі резервного фонду	1	-	5	-
18	Землі загального користування	1	-	5	-
19	Для цілей підрозділів 16-18 та для збереження та використання земель природно-заповідного фонду	-	-	-	-

3. Адміністративно-територіальні одиниці або населені пункти, або території об'єднаних територіальних громад, на які поширюється дія рішення ради:

Код області	Код району	Код згідно з КОАТУУ	Найменування адміністративно-територіальної одиниці або населеного пункту, або території об'єднаної територіальної громади
46	46221	4622183001	с. Желдець
46	46221	4622183002	с. Верени
46	46221	4622183003	с. Високофедорівка
46	46221	4622183004	с. Воля Жовтанецька
46	46221	4622183005	с. Красічин
46	46221	4622183006	с. Мазярка
46	46221	4622183007	с. Сокіл
46	46221	4622183501	с. Зубів Міст
46	46221	4622183503	с. Грушка
46	46221	4622183506	с. Обидів
46	46221	4622183507	с. Рожанка
46	46221	4622183509	с. Ягідня

Вид цільового призначення земель		Ставки податку (відсотків нормативної грошової оцінки)			
		за земельні ділянки, нормативну грошову оцінку яких проведено (незалежно від місцезнаходження)		за земельні ділянки за межами населених пунктів або в межах населених пунктів, нормативну грошову оцінку яких не проведено	
код	найменування	для юридичних осіб	для фізичних осіб	для юридичних осіб	для фізичних осіб

Вид цільового призначення земель		Ставки податку (відсотків нормативної грошової оцінки)			
		за земельні ділянки, нормативну грошову оцінку яких проведено (незалежно від місцезнаходження)		за земельні ділянки за межами населених пунктів або в межах населених пунктів, нормативну грошову оцінку яких не проведено	
код	найменування	для юридичних осіб	для фізичних осіб	для юридичних осіб	для фізичних осіб
01	Землі сільськогосподарського призначення				
01.01	Для ведення товарного сільськогосподарського виробництва	0,6	0,6	0,6	0,6
01.02	Для ведення фермерського господарства	0,6	0,6	0,6	0,6
01.03	Для ведення особистого селянського господарства	0,6	0,6	0,6	0,6
01.04	Для ведення підсобного сільського господарства	0,6	0,6	0,6	0,6
01.05	Для індивідуального садівництва	0,6	0,6	0,6	0,6
01.06	Для колективного садівництва	0,6	0,6	0,6	0,6
01.07	Для городництва	0,6	0,6	0,6	0,6
01.08	Для сінокосіння і випасання худоби	0,6	0,6	0,6	0,6
01.09	Для дослідних і навчальних цілей	0,3	0,3	0,3	0,3
01.10	Для пропаганди передового досвіду ведення сільського господарства	0,6	0,6	0,6	0,6
01.11	Для надання послуг у сільському господарстві	0,6	0,6	0,6	0,6
01.12	Для розміщення інфраструктури оптових ринків сільськогосподарської продукції	0,6	0,6	0,6	0,6
01.13	Для іншого сільськогосподарського призначення	0,6	0,6	0,6	0,6
01.14	Для цілей підрозділів 01.01-01.13 та для збереження та використання земель природно-заповідного фонду	-	-	-	-
02	Землі житлової забудови				
02.01	Для будівництва і обслуговування житлового будинку, господарських будівель і споруд (присадибна ділянка)	1	0,1	-	-
02.02	Для колективного житлового будівництва	1	0,1	-	-
02.03	Для будівництва і обслуговування багатоквартирного житлового будинку	0,1	0,1		
02.04	Для будівництва і обслуговування будівель тимчасового проживання	1	0,1	-	-

Вид цільового призначення земель		Ставки податку (відсотків нормативної грошової оцінки)			
		за земельні ділянки, нормативну грошову оцінку яких проведено (незалежно від місцезнаходження)		за земельні ділянки за межами населених пунктів або в межах населених пунктів, нормативну грошову оцінку яких не проведено	
код	найменування	для юридичних осіб	для фізичних осіб	для юридичних осіб	для фізичних осіб
02.05	Для будівництва індивідуальних гаражів	1	0,1	-	-
02.06	Для колективного гаражного будівництва	1	0,1	-	-
02.07	Для іншої житлової забудови	1	0,1	-	-
02.08	Для цілей підрозділів 02.01-02.07 та для збереження та використання земель природно-заповідного фонду	-	-	-	-
03	Землі громадської забудови				
03.01	Для будівництва та обслуговування будівель органів державної влади та місцевого самоврядування	1	1	-	-
03.02	Для будівництва та обслуговування будівель закладів освіти	1	1	-	-
03.03	Для будівництва та обслуговування будівель закладів охорони здоров'я та соціальної допомоги	1	1	-	-
03.04	Для будівництва та обслуговування будівель громадських та релігійних організацій	1	1	-	-
03.05	Для будівництва та обслуговування будівель закладів культурно-просвітницького обслуговування	1	1	-	-
03.06	Для будівництва та обслуговування будівель екстериторіальних організацій та органів	1	1	-	-
03.07	Для будівництва та обслуговування будівель торгівлі	3	3	-	-
03.08	Для будівництва та обслуговування об'єктів туристичної інфраструктури та закладів громадського харчування	2	2	-	-
03.09	Для будівництва та обслуговування будівель кредитно-фінансових установ	3	3	-	-
03.10	Для будівництва та обслуговування будівель ринкової інфраструктури	2	2	-	-
03.11	Для будівництва та обслуговування будівель і споруд закладів науки	1	1	-	-
03.12	Для будівництва та обслуговування будівель закладів комунального	1	1	-	-

Вид цільового призначення земель		Ставки податку (відсотків нормативної грошової оцінки)			
		за земельні ділянки, нормативну грошову оцінку яких проведено (незалежно від місцезнаходження)		за земельні ділянки за межами населених пунктів або в межах населених пунктів, нормативну грошову оцінку яких не проведено	
код	найменування	для юридичних осіб	для фізичних осіб	для юридичних осіб	для фізичних осіб
	обслуговування				
03.13	Для будівництва та обслуговування будівель закладів побутового обслуговування	1	1	-	-
03.14	Для розміщення та постійної діяльності органів ДСНС	1	1	-	-
03.15	Для будівництва та обслуговування інших будівель громадської забудови	3	3	-	-
03.16	Для цілей підрозділів 03.01-03.15 та для збереження та використання земель природно-заповідного фонду	-	-	-	-
04	Землі природно-заповідного фонду				
04.01	Для збереження та використання біосферних заповідників	-	-	-	-
04.02	Для збереження та використання природних заповідників	-	-	-	-
04.03	Для збереження та використання національних природних парків	-	-	-	-
04.04	Для збереження та використання ботанічних садів	-	-	-	-
04.05	Для збереження та використання зоологічних парків	-	-	-	-
04.06	Для збереження та використання дендрологічних парків	-	-	-	-
04.07	Для збереження та використання парків - пам'яток садово-паркового мистецтва	1	-	-	-
04.08	Для збереження та використання заказників	-	-	-	-
04.09	Для збереження та використання заповідних урочищ	-	-	-	-
04.10	Для збереження та використання пам'яток природи	-	-	-	-
04.11	Для збереження та використання регіональних ландшафтних парків	-	-	-	-
05	Землі іншого природоохоронного призначення				
06	Землі оздоровчого призначення (землі, що мають природні лікувальні властивості, які використовуються або можуть використовуватися для профілактики захворювань і лікування людей)				
06.01	Для будівництва і обслуговування санаторно-оздоровчих закладів	-	-	-	-

Вид цільового призначення земель		Ставки податку (відсотків нормативної грошової оцінки)			
		за земельні ділянки, нормативну грошову оцінку яких проведено (незалежно від місцезнаходження)		за земельні ділянки за межами населених пунктів або в межах населених пунктів, нормативну грошову оцінку яких не проведено	
код	найменування	для юридичних осіб	для фізичних осіб	для юридичних осіб	для фізичних осіб
06.02	Для розробки родовищ природних лікувальних ресурсів	-	-	-	-
06.03	Для інших оздоровчих цілей	-	-	-	-
06.04	Для цілей підрозділів 06.01-06.03 та для збереження та використання земель природно-заповідного фонду	-	-	-	-
07	Землі рекреаційного призначення				
07.01	Для будівництва та обслуговування об'єктів рекреаційного призначення	1	1	-	-
07.02	Для будівництва та обслуговування об'єктів фізичної культури і спорту	0,5	0,5	-	-
07.03	Для індивідуального дачного будівництва	1	0,1	-	-
07.04	Для колективного дачного будівництва	1	0,1	-	-
07.05	Для цілей підрозділів 07.01-07.04 та для збереження та використання земель природно-заповідного фонду	-	-	-	-
08	Землі історико-культурного призначення				
08.01	Для забезпечення охорони об'єктів культурної спадщини	0,1	0,1	1	0,1
08.02	Для розміщення та обслуговування музейних закладів	0,1	0,1	1	0,1
08.03	Для іншого історико-культурного призначення	0,1	0,1	1	0,1
08.04	Для цілей підрозділів 08.01-08.03 та для збереження та використання земель природно-заповідного фонду	-	-	-	-
09	Землі лісогосподарського призначення (нелісові землі)				
09.01	Для ведення лісового господарства і пов'язаних з ним послуг	3	2	4	2
09.02	Для іншого лісогосподарського призначення	3	2	4	2
09.03	Для цілей підрозділів 09.01-09.02 та для збереження та використання земель природно-заповідного фонду	-	-	-	-
09	Землі лісогосподарського призначення (лісові землі)				
09.01	Для ведення лісового господарства і пов'язаних з ним послуг	0,1	0,1	0,1	0,1
09.02	Для іншого лісогосподарського	0,1	0,1	0,1	0,1

Вид цільового призначення земель		Ставки податку (відсотків нормативної грошової оцінки)			
		за земельні ділянки, нормативну грошову оцінку яких проведено (незалежно від місцезнаходження)		за земельні ділянки за межами населених пунктів або в межах населених пунктів, нормативну грошову оцінку яких не проведено	
код	найменування	для юридичних осіб	для фізичних осіб	для юридичних осіб	для фізичних осіб
	призначення				
09.03	Для цілей підрозділів 09.01-09.02 та для збереження та використання земель природно-заповідного фонду	-	-	-	-
10	Землі водного фонду				
10.01	Для експлуатації та догляду за водними об'єктами	3	2	4	2
10.02	Для облаштування та догляду за прибережними захисними смугами	3	2	4	2
10.03	Для експлуатації та догляду за смугами відведення	3	2	4	2
10.04	Для експлуатації та догляду за гідротехнічними, іншими водогосподарськими спорудами і каналами	3	2	4	2
10.05	Для догляду за береговими смугами водних шляхів -	-	-	-	-
10.06	Для сінокошіння	1	1	1	1
10.07	Для рибогосподарських потреб	3	3	4	4
10.08	Для культурно-оздоровчих потреб, рекреаційних, спортивних і туристичних цілей	1	0,1	1	0,1
10.09	Для проведення науково-дослідних робіт	1	0,1	1	0,1
10.10	Для будівництва та експлуатації гідротехнічних, гідрометричних та лінійних споруд	1	0,1	1	0,1
10.11	Для будівництва та експлуатації санаторіїв та інших лікувально-оздоровчих закладів у межах прибережних захисних смуг морів, морських заток і лиманів	-	-	-	-
10.12	Для цілей підрозділів 10.01-10.11 та для збереження та використання земель природно-заповідного фонду	-	-	-	-
11	Землі промисловості				
11.01	Для розміщення та експлуатації основних, підсобних і допоміжних будівель та споруд підприємствами, що пов'язані з користуванням надрами	3	-	3	-
11.02	Для розміщення та експлуатації основних, підсобних і допоміжних будівель та споруд підприємств переробної, машинобудівної	3	1	5	1

Вид цільового призначення земель		Ставки податку (відсотків нормативної грошової оцінки)			
		за земельні ділянки, нормативну грошову оцінку яких проведено (незалежно від місцезнаходження)		за земельні ділянки за межами населених пунктів або в межах населених пунктів, нормативну грошову оцінку яких не проведено	
код	найменування	для юридичних осіб	для фізичних осіб	для юридичних осіб	для фізичних осіб
	та іншої промисловості				
11.03	Для розміщення та експлуатації основних, підсобних і допоміжних будівель та споруд будівельних організацій та підприємств	3	-	5	-
11.04	Для розміщення та експлуатації основних, підсобних і допоміжних будівель та споруд технічної інфраструктури (виробництва та розподілення газу, постачання пари та гарячої води, збирання, очищення та розподілення води)	3	-	5	-
11.05	Для цілей підрозділів 11.01-11.04 та для збереження та використання земель природно-заповідного фонду	-	-	-	-
12	Землі транспорту				
12.01	Для розміщення та експлуатації будівель і споруд залізничного транспорту	3	-	5	-
12.02	Для розміщення та експлуатації будівель і споруд морського транспорту	-	-	-	-
12.03	Для розміщення та експлуатації будівель і споруд річкового транспорту	-	-	-	-
12.04	Для розміщення та експлуатації будівель і споруд автомобільного транспорту та дорожнього господарства	3		5	
12.05	Для розміщення та експлуатації будівель і споруд авіаційного транспорту	-	-	-	-
12.06	Для розміщення та експлуатації об'єктів трубопровідного транспорту	3		5	
12.07	Для розміщення та експлуатації будівель і споруд міського електротранспорту	-	-	-	-
12.08	Для розміщення та експлуатації будівель і споруд додаткових транспортних послуг та допоміжних операцій	3	-	5	-
12.09	Для розміщення та експлуатації будівель і споруд іншого наземного транспорту	3	-	5	-
12.10	Для цілей підрозділів 12.01-12.09 та для збереження та використання земель природно-заповідного фонду	-	-	-	-
13	Землі зв'язку				
13.01	Для розміщення та експлуатації об'єктів і	3	-	5	-

Вид цільового призначення земель		Ставки податку (відсотків нормативної грошової оцінки)			
		за земельні ділянки, нормативну грошову оцінку яких проведено (незалежно від місцезнаходження)		за земельні ділянки за межами населених пунктів або в межах населених пунктів, нормативну грошову оцінку яких не проведено	
код	найменування	для юридичних осіб	для фізичних осіб	для юридичних осіб	для фізичних осіб
	споруд телекомунікацій				
13.02	Для розміщення та експлуатації будівель та споруд об'єктів поштового зв'язку	3	-	5	-
13.03	Для розміщення та експлуатації інших технічних засобів зв'язку	3	-	5	-
13.04	Для цілей підрозділів 13.01-13.03, 13.05 та для збереження та використання земель природно-заповідного фонду	-	-	-	-
14	Землі енергетики				
14.01	Для розміщення, будівництва, експлуатації та обслуговування будівель і споруд об'єктів енергогенеруючих підприємств, установ і організацій	3	-	3	-
14.02	Для розміщення, будівництва, експлуатації та обслуговування будівель і споруд об'єктів передачі електричної та теплової енергії	3	-	3	-
14.03	Для цілей підрозділів 14.01-14.02 та для збереження та використання земель природно-заповідного фонду	-	-	-	-
15	Землі оборони				
15.01	Для розміщення та постійної діяльності Збройних Сил	3	-	5	-
15.02	Для розміщення та постійної діяльності військових частин (підрозділів) Національної гвардії	3	-	5	-
15.03	Для розміщення та постійної діяльності Держприкордонслужби	3	-	5	-
15.04	Для розміщення та постійної діяльності СБУ	3	-	5	-
15.05	Для розміщення та постійної діяльності Держспецтрансслужби	3	-	5	-
15.06	Для розміщення та постійної діяльності Служби зовнішньої розвідки	3	-	5	-
15.07	Для розміщення та постійної діяльності інших, утворених відповідно до законів, військових формувань	3	-	5	-
15.08	Для цілей підрозділів 15.01-15.07 та для збереження та використання земель	-	-	-	-

Вид цільового призначення земель		Ставки податку (відсотків нормативної грошової оцінки)			
		за земельні ділянки, нормативну грошову оцінку яких проведено (незалежно від місцезнаходження)		за земельні ділянки за межами населених пунктів або в межах населених пунктів, нормативну грошову оцінку яких не проведено	
код	найменування	для юридичних осіб	для фізичних осіб	для юридичних осіб	для фізичних осіб
	природно-заповідного фонду				
16	Землі запасу	1	-	5	-
17	Землі резервного фонду	1	-	5	-
18	Землі загального користування	1	-	5	-
19	Для цілей підрозділів 16-18 та для збереження та використання земель природно-заповідного фонду	-	-	-	-

4. Адміністративно-територіальні одиниці або населені пункти, або території об'єднаних територіальних громад, на які поширюється дія рішення ради:

Код області	Код району	Код згідно з КОАТУУ	Найменування адміністративно-територіальної одиниці або населеного пункту, або території об'єднаної територіальної громади
46	46221	4622184901	с. Прибужани
46	46221	4622184903	с. Гайок
46	46221	4622184907	с. Руда
46	46221	4622184908	с. Руда-Сілецька

Вид цільового призначення земель		Ставки податку (відсотків нормативної грошової оцінки)			
		за земельні ділянки, нормативну грошову оцінку яких проведено (незалежно від місцезнаходження)		за земельні ділянки за межами населених пунктів або в межах населених пунктів, нормативну грошову оцінку яких не проведено	
код	найменування	для юридичних осіб	для фізичних осіб	для юридичних осіб	для фізичних осіб
01	Землі сільськогосподарського призначення				
01.01	Для ведення товарного сільськогосподарського виробництва	0,7	0,7	0,7	0,7
01.02	Для ведення фермерського господарства	0,7	0,7	0,7	0,7

Вид цільового призначення земель		Ставки податку (відсотків нормативної грошової оцінки)			
		за земельні ділянки, нормативну грошову оцінку яких проведено (незалежно від місцезнаходження)		за земельні ділянки за межами населених пунктів або в межах населених пунктів, нормативну грошову оцінку яких не проведено	
код	найменування	для юридичних осіб	для фізичних осіб	для юридичних осіб	для фізичних осіб
01.03	Для ведення особистого селянського господарства	0,7	0,7	0,7	0,7
01.04	Для ведення підсобного сільського господарства	0,7	0,7	0,7	0,7
01.05	Для індивідуального садівництва	0,7	0,7	0,7	0,7
01.06	Для колективного садівництва	0,7	0,7	0,7	0,7
01.07	Для городництва	0,7	0,7	0,7	0,7
01.08	Для сінокошіння і випасання худоби	0,7	0,7	0,7	0,7
01.09	Для дослідних і навчальних цілей	0,3	0,3	0,3	0,3
01.10	Для пропаганди передового досвіду ведення сільського господарства	0,7	0,7	0,7	0,7
01.11	Для надання послуг у сільському господарстві	0,7	0,7	0,7	0,7
01.12	Для розміщення інфраструктури оптових ринків сільськогосподарської продукції	0,7	0,7	0,7	0,7
01.13	Для іншого сільськогосподарського призначення	0,6	0,6	0,6	0,6
01.14	Для цілей підрозділів 01.01-01.13 та для збереження та використання земель природно-заповідного фонду	-	-	-	-
02	Землі житлової забудови				
02.01	Для будівництва і обслуговування житлового будинку, господарських будівель і споруд (присадибна ділянка)	1	0,08	-	-
02.02	Для колективного житлового будівництва	1	0,08	-	-
02.03	Для будівництва і обслуговування багатоквартирного житлового будинку	0,1	0,08	-	-
02.04	Для будівництва і обслуговування будівель тимчасового проживання	1	0,08	-	-
02.05	Для будівництва індивідуальних гаражів	1	0,08	-	-
02.06	Для колективного гаражного будівництва	1	0,08	-	-
02.07	Для іншої житлової забудови	1	0,08	-	-

Вид цільового призначення земель		Ставки податку (відсотків нормативної грошової оцінки)			
		за земельні ділянки, нормативну грошову оцінку яких проведено (незалежно від місцезнаходження)		за земельні ділянки за межами населених пунктів або в межах населених пунктів, нормативну грошову оцінку яких не проведено	
код	найменування	для юридичних осіб	для фізичних осіб	для юридичних осіб	для фізичних осіб
02.08	Для цілей підрозділів 02.01-02.07 та для збереження та використання земель природно-заповідного фонду	-	-	-	-
03	Землі громадської забудови				
03.01	Для будівництва та обслуговування будівель органів державної влади та місцевого самоврядування	1	1	-	-
03.02	Для будівництва та обслуговування будівель закладів освіти	1	1	-	-
03.03	Для будівництва та обслуговування будівель закладів охорони здоров'я та соціальної допомоги	1	1	-	-
03.04	Для будівництва та обслуговування будівель громадських та релігійних організацій	1	1	-	-
03.05	Для будівництва та обслуговування будівель закладів культурно-просвітницького обслуговування	1	1	-	-
03.06	Для будівництва та обслуговування будівель екстериторіальних організацій та органів	1	1	-	-
03.07	Для будівництва та обслуговування будівель торгівлі	3	3	-	-
03.08	Для будівництва та обслуговування об'єктів туристичної інфраструктури та закладів громадського харчування	2	2	-	-
03.09	Для будівництва та обслуговування будівель кредитно-фінансових установ	3	3	-	-
03.10	Для будівництва та обслуговування будівель ринкової інфраструктури	2	2	-	-
03.11	Для будівництва та обслуговування будівель і споруд закладів науки	1	1	-	-
03.12	Для будівництва та обслуговування будівель закладів комунального обслуговування	1	1	-	-
03.13	Для будівництва та обслуговування будівель закладів побутового обслуговування	1	1	-	-

Вид цільового призначення земель		Ставки податку (відсотків нормативної грошової оцінки)			
		за земельні ділянки, нормативну грошову оцінку яких проведено (незалежно від місцезнаходження)		за земельні ділянки за межами населених пунктів або в межах населених пунктів, нормативну грошову оцінку яких не проведено	
код	найменування	для юридичних осіб	для фізичних осіб	для юридичних осіб	для фізичних осіб
03.14	Для розміщення та постійної діяльності органів ДСНС	1	1	-	-
03.15	Для будівництва та обслуговування інших будівель громадської забудови	3	3	-	-
03.16	Для цілей підрозділів 03.01-03.15 та для збереження та використання земель природно-заповідного фонду	-	-	-	-
04	Землі природно-заповідного фонду				
04.01	Для збереження та використання біосферних заповідників	-	-	-	-
04.02	Для збереження та використання природних заповідників	-	-	-	-
04.03	Для збереження та використання національних природних парків	-	-	-	-
04.04	Для збереження та використання ботанічних садів	-	-	-	-
04.05	Для збереження та використання зоологічних парків	-	-	-	-
04.06	Для збереження та використання дендрологічних парків	-	-	-	-
04.07	Для збереження та використання парків - пам'яток садово-паркового мистецтва	1	-	-	-
04.08	Для збереження та використання заказників	-	-	-	-
04.09	Для збереження та використання заповідних урочищ	-	-	-	-
04.10	Для збереження та використання пам'яток природи	-	-	-	-
04.11	Для збереження та використання регіональних ландшафтних парків	-	-	-	-
05	Землі іншого природоохоронного призначення				
06	Землі оздоровчого призначення (землі, що мають природні лікувальні властивості, які використовуються або можуть використовуватися для профілактики захворювань і лікування людей)				
06.01	Для будівництва і обслуговування санаторно-оздоровчих закладів	-	-	-	-
06.02	Для розробки родовищ природних лікувальних ресурсів	-	-	-	-
06.03	Для інших оздоровчих цілей	-	-	-	-

Вид цільового призначення земель		Ставки податку (відсотків нормативної грошової оцінки)			
		за земельні ділянки, нормативну грошову оцінку яких проведено (незалежно від місцезнаходження)		за земельні ділянки за межами населених пунктів або в межах населених пунктів, нормативну грошову оцінку яких не проведено	
код	найменування	для юридичних осіб	для фізичних осіб	для юридичних осіб	для фізичних осіб
06.04	Для цілей підрозділів 06.01-06.03 та для збереження та використання земель природно-заповідного фонду	-	-	-	-
07	Землі рекреаційного призначення				
07.01	Для будівництва та обслуговування об'єктів рекреаційного призначення	1	1	-	-
07.02	Для будівництва та обслуговування об'єктів фізичної культури і спорту	0,5	0,5	-	-
07.03	Для індивідуального дачного будівництва	1	0,1	-	-
07.04	Для колективного дачного будівництва	1	0,1	-	-
07.05	Для цілей підрозділів 07.01-07.04 та для збереження та використання земель природно-заповідного фонду	-	-	-	-
08	Землі історико-культурного призначення				
08.01	Для забезпечення охорони об'єктів культурної спадщини	0,1	0,1	1	0,1
08.02	Для розміщення та обслуговування музейних закладів	0,1	0,1	1	0,1
08.03	Для іншого історико-культурного призначення	0,1	0,1	1	0,1
08.04	Для цілей підрозділів 08.01-08.03 та для збереження та використання земель природно-заповідного фонду	-	-	-	-
09	Землі лісогосподарського призначення (нелісові землі)				
09.01	Для ведення лісового господарства і пов'язаних з ним послуг	3	2	4	2
09.02	Для іншого лісогосподарського призначення	3	2	4	2
09.03	Для цілей підрозділів 09.01-09.02 та для збереження та використання земель природно-заповідного фонду	-	-	-	-
09	Землі лісогосподарського призначення (лісові землі)				
09.01	Для ведення лісового господарства і пов'язаних з ним послуг	0,1	0,1	0,1	0,1
09.02	Для іншого лісогосподарського призначення	0,1	0,1	0,1	0,1
09.03	Для цілей підрозділів 09.01-09.02 та для збереження та використання земель	-	-	-	-

Вид цільового призначення земель		Ставки податку (відсотків нормативної грошової оцінки)			
		за земельні ділянки, нормативну грошову оцінку яких проведено (незалежно від місцезнаходження)		за земельні ділянки за межами населених пунктів або в межах населених пунктів, нормативну грошову оцінку яких не проведено	
код	найменування	для юридичних осіб	для фізичних осіб	для юридичних осіб	для фізичних осіб
	природно-заповідного фонду				
10	Землі водного фонду				
10.01	Для експлуатації та догляду за водними об'єктами	3	2	4	2
10.02	Для облаштування та догляду за прибережними захисними смугами	3	2	4	2
10.03	Для експлуатації та догляду за смугами відведення	3	2	4	2
10.04	Для експлуатації та догляду за гідротехнічними, іншими водогосподарськими спорудами і каналами	3	2	4	2
10.05	Для догляду за береговими смугами водних шляхів -	-	-	-	-
10.06	Для сінокосіння	1	1	1	1
10.07	Для рибогосподарських потреб	3	3	4	4
10.08	Для культурно-оздоровчих потреб, рекреаційних, спортивних і туристичних цілей	1	0,1	1	0,1
10.09	Для проведення науково-дослідних робіт	1	0,1	1	0,1
10.10	Для будівництва та експлуатації гідротехнічних, гідрометричних та лінійних споруд	1	0,1	1	0,1
10.11	Для будівництва та експлуатації санаторіїв та інших лікувально-оздоровчих закладів у межах прибережних захисних смуг морів, морських заток і лиманів	-	-	-	-
10.12	Для цілей підрозділів 10.01-10.11 та для збереження та використання земель природно-заповідного фонду	-	-	-	-
11	Землі промисловості				
11.01	Для розміщення та експлуатації основних, підсобних і допоміжних будівель та споруд підприємствами, що пов'язані з користуванням надрами	3	-	3	-
11.02	Для розміщення та експлуатації основних, підсобних і допоміжних будівель та споруд підприємств переробної, машинобудівної та іншої промисловості	3	1	5	1
11.03	Для розміщення та експлуатації основних, підсобних і допоміжних будівель та споруд	3	-	5	-

Вид цільового призначення земель		Ставки податку (відсотків нормативної грошової оцінки)			
		за земельні ділянки, нормативну грошову оцінку яких проведено (незалежно від місцезнаходження)		за земельні ділянки за межами населених пунктів або в межах населених пунктів, нормативну грошову оцінку яких не проведено	
код	найменування	для юридичних осіб	для фізичних осіб	для юридичних осіб	для фізичних осіб
	будівельних організацій та підприємств				
11.04	Для розміщення та експлуатації основних, підсобних і допоміжних будівель та споруд технічної інфраструктури (виробництва та розподілення газу, постачання пари та гарячої води, збирання, очищення та розподілення води)	3	-	5	-
11.05	Для цілей підрозділів 11.01-11.04 та для збереження та використання земель природно-заповідного фонду	-	-	-	-
12	Землі транспорту				
12.01	Для розміщення та експлуатації будівель і споруд залізничного транспорту	3	-	5	-
12.02	Для розміщення та експлуатації будівель і споруд морського транспорту	-	-	-	-
12.03	Для розміщення та експлуатації будівель і споруд річкового транспорту	-	-	-	-
12.04	Для розміщення та експлуатації будівель і споруд автомобільного транспорту та дорожнього господарства	3		5	
12.05	Для розміщення та експлуатації будівель і споруд авіаційного транспорту	-	-	-	-
12.06	Для розміщення та експлуатації об'єктів трубопровідного транспорту	3		5	
12.07	Для розміщення та експлуатації будівель і споруд міського електротранспорту	-	-	-	-
12.08	Для розміщення та експлуатації будівель і споруд додаткових транспортних послуг та допоміжних операцій	3	-	5	-
12.09	Для розміщення та експлуатації будівель і споруд іншого наземного транспорту	3	-	5	-
12.10	Для цілей підрозділів 12.01-12.09 та для збереження та використання земель природно-заповідного фонду	-	-	-	-
13	Землі зв'язку				
13.01	Для розміщення та експлуатації об'єктів і споруд телекомунікацій	3	-	5	-
13.02	Для розміщення та експлуатації будівель та споруд об'єктів поштового зв'язку	3	-	5	-

Вид цільового призначення земель		Ставки податку (відсотків нормативної грошової оцінки)			
		за земельні ділянки, нормативну грошову оцінку яких проведено (незалежно від місцезнаходження)		за земельні ділянки за межами населених пунктів або в межах населених пунктів, нормативну грошову оцінку яких не проведено	
код	найменування	для юридичних осіб	для фізичних осіб	для юридичних осіб	для фізичних осіб
13.03	Для розміщення та експлуатації інших технічних засобів зв'язку	3	-	5	-
13.04	Для цілей підрозділів 13.01-13.03, 13.05 та для збереження та використання земель природно-заповідного фонду	-	-	-	-
14	Землі енергетики				
14.01	Для розміщення, будівництва, експлуатації та обслуговування будівель і споруд об'єктів енергогенеруючих підприємств, установ і організацій	3	-	3	-
14.02	Для розміщення, будівництва, експлуатації та обслуговування будівель і споруд об'єктів передачі електричної та теплової енергії	3	-	3	-
14.03	Для цілей підрозділів 14.01-14.02 та для збереження та використання земель природно-заповідного фонду	-	-	-	-
15	Землі оборони				
15.01	Для розміщення та постійної діяльності Збройних Сил	3	-	5	-
15.02	Для розміщення та постійної діяльності військових частин (підрозділів) Національної гвардії	3	-	5	-
15.03	Для розміщення та постійної діяльності Держприкордонслужби	3	-	5	-
15.04	Для розміщення та постійної діяльності СБУ	3	-	5	-
15.05	Для розміщення та постійної діяльності Держспецтрансслужби	3	-	5	-
15.06	Для розміщення та постійної діяльності Служби зовнішньої розвідки	3	-	5	--
15.07	Для розміщення та постійної діяльності інших, утворених відповідно до законів, військових формувань	3	-	5	-
15.08	Для цілей підрозділів 15.01-15.07 та для збереження та використання земель природно-заповідного фонду	-	-	-	-
16	Землі запасу	1	-	5	-
17	Землі резервного фонду	1	-	5	-

Вид цільового призначення земель		Ставки податку (відсотків нормативної грошової оцінки)			
		за земельні ділянки, нормативну грошову оцінку яких проведено (незалежно від місцезнаходження)		за земельні ділянки за межами населених пунктів або в межах населених пунктів, нормативну грошову оцінку яких не проведено	
код	найменування	для юридичних осіб	для фізичних осіб	для юридичних осіб	для фізичних осіб
18	Землі загального користування	1	-	5	-
19	Для цілей підрозділів 16-18 та для збереження та використання земель природно-заповідного фонду	-	-	-	-

Секретар ради



Володимир Бусель

ПЕРЕЛІК

пільг для фізичних та юридичних осіб, наданих відповідно до пункту 284.1 статті 284 Податкового кодексу України, із сплати земельного податку


Пільги встановлюються на 2021 рік та вводяться в дію 01 січня 2021 року.

Адміністративно-територіальні одиниці або населені пункти, або території об'єднаних територіальних громад, на які поширюється дія рішення ради:

Код області	Код району	Код згідно з КОАТУУ	Найменування адміністративно-територіальної одиниці або населеного пункту, або території об'єднаної територіальної громади
46	46221	4622110100	м. Кам'янка-Бузька
46	46221	4622110101	с. Забужжя
46	46221	4622110103	с. Тадані
46	46221	4622180801	с. Батятичі
46	46221	4622180802	с. Липники
46	46221	4622183001	с. Желдець
46	46221	4622183002	с. Верени
46	46221	4622183003	с. Високофедорівка
46	46221	4622183004	с. Воля Жовтанецька
46	46221	4622183005	с. Красічин
46	46221	4622183006	с. Мазярка
46	46221	4622183007	с. Сокіл
46	46221	4622183501	с. Зубів Міст
46	46221	4622183503	с. Грушка
46	46221	4622183506	с. Обидів
46	46221	4622183507	с. Рожанка
46	46221	4622183509	с. Ягідня
46	46221	4622184901	с. Прибужжани
46	46221	4622184903	с. Гайок
46	46221	4622184907	с. Руда
46	46221	4622184908	с. Руда-Сілецька

Група платників, категорія/цільове призначення земельних ділянок	Розмір пільги (відсотків суми податкового зобов'язання за рік)
Органи місцевого самоврядування створені ними комунальні підприємства, дошкільні та загальноосвітні навчальні заклади незалежно від форм власності і джерел фінансування, заклади культури, охорони здоров'я, соціального захисту, фізичної культури та спорту, які повністю утримуються за рахунок коштів місцевих бюджетів, органи державної влади та державні організації, які фінансуються з державного бюджету	100,0

Секретар ради



Володимир Бусель

Класифікація будівель та споруд		Ставки податку за 1 кв. метр (відсотків розміру мінімальної заробітної плати)					
		для юридичних осіб			для фізичних осіб		
код	найменування	1 зона	2 зона	3 зона	1 зона	2 зона	3 зона
1264.4	Поліклініки, пункти медичного обслуговування та консультації	0,1	-	-	0,1	-	-
1264.5	Шпитали виправних закладів, в'язниць та Збройних Сил	0,1	-	-	0,1	-	-
1264.6	Санаторії, профілакторії та центри функціональної реабілітації	0,1	-	-	0,1	-	-
1264.9	Заклади лікувально-профілактичні та оздоровчі інші	0,3	-	-	0,3	-	-
1265	Зали спортивні						
1265.1	Зали гімнастичні, баскетбольні, волейбольні, тенісні тощо	0,1	-	-	0,1	-	-
1265.2	Басейни криті для плавання	0,1	-	-	0,1	-	-
1265.3	Хокейні та льодові стадіони криті	0,1	-	-	0,1	-	-
1265.4	Манежі легкоатлетичні	0,1	-	-	0,1	-	-
1265.5	Тири	0,1	-	-	0,1	-	-
1265.9	Зали спортивні інші	0,1	-	-	0,1	-	-
127	Будівлі нежитлові інші						
1271	Будівлі сільськогосподарського призначення, лісівництва та рибного господарства						
1271.1	Будівлі для тваринництва	0,1	-	-	0,1	-	-
1271.2	Будівлі для птахівництва	0,1	-	-	0,1	-	-
1271.3	Будівлі для зберігання зерна	0,1	-	-	0,1	-	-
1271.4	Будівлі силосні та сінажні	0,1	-	-	0,1	-	-
1271.5	Будівлі для садівництва, виноградарства та виноробства	0,1	-	-	0,1	-	-
1271.6	Будівлі тепличного господарства	0,1	-	-	0,1	-	-
1271.7	Будівлі рибного господарства	0,3	-	-	0,3	-	-
1271.8	Будівлі підприємств лісівництва та звірівництва	0,3	-	-	0,3	-	-
1271.9	Будівлі сільськогосподарського призначення інші	0,3	-	-	0,3	-	-
1272	Будівлі для культової та релігійної діяльності						
1272.1	Церкви, собори, костьоли, мечеті, синагоги тощо	0	-	-	0	-	-
1272.2	Похоронні бюро та ритуальні зали	0,3	-	-	0,3	-	-
1272.3	Цвинтарі та крематорії	0,1	-	-	0,1	-	-
1273	Пам'ятки історичні та такі, що охороняються державою						
1273.1	Пам'ятки історії та архітектури	0,1	-	-	0,1	-	-
1273.2	Археологічні розкопки, руїни та історичні місця, що охороняються державою	0,1	-	-	0,1	-	-

Класифікація будівель та споруд		Ставки податку за 1 кв. метр (відсотків розміру мінімальної заробітної плати)					
		для юридичних осіб			для фізичних осіб		
код	найменування	1 зона	2 зона	3 зона	1 зона	2 зона	3 зона
1261.2	Зали засідань та багатоцільові зали для публічних виступів	0,5	-	-	0,5	-	-
1261.3	Цирки	0,5	-	-	0,5	-	-
1261.4	Казино, ігорні будинки	1,5	-	-	1,5	-	-
1261.5	Музичні та танцювальні зали, дискотеки	0,5	-	-	0,5	-	-
1261.9	Будівлі для публічних виступів інші	0,5	-	-	0,5	-	-
1262	Музеї та бібліотеки						
1262.1	Музеї та художні галереї	0,1	-	-	0,1	-	-
1262.2	Бібліотеки, книгосховища	0,1	-	-	0,1	-	-
1262.3	Технічні центри	0,1	-	-	0,1	-	-
1262.4	Планетарії	0,1	-	-	0,1	-	-
1262.5	Будівлі архівів	0,1	-	-	0,1	-	-
1262.6	Будівлі зоологічних та ботанічних садів	0,1	-	-	0,1	-	-
1263	Будівлі навчальних та дослідних закладів						
1263.1	Будівлі науково-дослідних та проектно-вишукувальних установ	0,1	-	-	0,1	-	-
1263.2	Будівлі вищих навчальних закладів	0,1	-	-	0,1	-	-
1263.3	Будівлі шкіл та інших середніх навчальних закладів	0,1	-	-	0,1	-	-
1263.4	Будівлі професійно-технічних навчальних закладів	0,1	-	-	0,1	-	-
1263.5	Будівлі дошкільних та позашкільних навчальних закладів	0,1	-	-	0,1	-	-
1263.6	Будівлі спеціальних навчальних закладів для дітей з особливими потребами	0,1	-	-	0,1	-	-
1263.7	Будівлі закладів з фахової перепідготовки	0,1	-	-	0,1	-	-
1263.8	Будівлі метеорологічних станцій, обсерваторій	0,1	-	-	0,1	-	-
1263.9	Будівлі освітніх та науково-дослідних закладів інші	0,1	-	-	0,1	-	-
1264	Будівлі лікарень та оздоровчих закладів						
1264.1	Лікарні багатопрофільні територіального обслуговування, навчальних закладів	0,1	-	-	0,1	-	-
1264.2	Лікарні профільні, диспансери	0,1	-	-	0,1	-	-
1264.3	Материнські та дитячі реабілітаційні центри, пологові будинки	0,1	-	-	0,1	-	-

Класифікація будівель та споруд		Ставки податку за 1 кв. метр (відсотків розміру мінімальної заробітної плати)					
		для юридичних осіб			для фізичних осіб		
код	найменування	1 зона	2 зона	3 зона	1 зона	2 зона	3 зона
1241.9	Будівлі транспорту та засобів зв'язку інші	0,3	-	-	0,3	-	-
1242	Гаражі						
1242.1	Гаражі наземні	0,2	-	-	0,2	-	-
1242.2	Гаражі підземні	0,2	-	-	0,2	-	-
1242.3	Стоянки автомобільні криті	0,2	-	-	0,2	-	-
1242.4	Навіси для велосипедів	0,2	-	-	0,2	-	-
125	Будівлі промислові та склади						
1251	Будівлі промислові						
1251.1	Будівлі підприємств машинобудування та металообробної промисловості	0,3	-	-	0,3	-	-
1251.2	Будівлі підприємств чорної металургії	0,3	-	-	0,3	-	-
1251.3	Будівлі підприємств хімічної та нафтохімічної промисловості	0,3	-	-	0,3	-	-
1251.4	Будівлі підприємств легкої промисловості	0,3	-	-	0,3	-	-
1251.5	Будівлі підприємств харчової промисловості	0,3	-	-	0,3	-	-
1251.6	Будівлі підприємств медичної та мікробіологічної промисловості	0,3	-	-	0,3	-	-
1251.7	Будівлі підприємств лісової, деревообробної та целюлозно-паперової промисловості	0,3	-	-	0,3	-	-
1251.8	Будівлі підприємств будівельної індустрії, будівельних матеріалів та виробів, скляної та фарфоро-фаянсової промисловості	0,3	-	-	0,3	-	-
1251.9	Будівлі інших промислових виробництв, включаючи поліграфічне	0,3	-	-	0,3	-	-
1252	Резервуари, силоси та склади						
1252.1	Резервуари для нафти, нафтопродуктів та газу	0,4	-	-	0,4	-	-
1252.2	Резервуари та ємності інші	0,3	-	-	0,3	-	-
1252.3	Силоси для зерна	0,3	-	-	0,3	-	-
1252.4	Силоси для цементу та інших сипучих матеріалів	0,3	-	-	0,3	-	-
1252.5	Склади спеціальні товарні	0,3	-	-	0,3	-	-
1252.6	Холодильники	0,3	-	-	0,3	-	-
1252.7	Складські майданчики	0,3	-	-	0,3	-	-
1252.8	Склади універсальні	0,3	-	-	0,3	-	-
1252.9	Склади та сховища інші	0,3	-	-	0,3	-	-
126	Будівлі для публічних виступів, закладів освітнього, медичного та оздоровчого призначення						
1261	Будівлі для публічних виступів						
1261.1	Театри, кінотеатри та концертні зали	0,5	-	-	0,5	-	-

Класифікація будівель та споруд		Ставки податку за 1 кв. метр (відсотків розміру мінімальної заробітної плати)					
		для юридичних осіб			для фізичних осіб		
код	найменування	1 зона	2 зона	3 зона	1 зона	2 зона	3 зона
122	Будівлі офісні						
1220	Будівлі офісні						
1220.1	Будівлі органів державного та місцевого управління	0,1	-	-	0,1	-	-
1220.2	Будівлі фінансового обслуговування	0,5	-	-	0,5	-	-
1220.3	Будівлі органів правосуддя	0,1	-	-	0,1	-	-
1220.4	Будівлі закордонних представництв	0,3	-	-	0,3	-	-
1220.5	Адміністративно-побутові будівлі промислових підприємств	0,5	-	-	0,5	-	-
1220.9	Будівлі для конторських та адміністративних цілей інші	0,3	-	-	0,3	-	-
123	Будівлі торговельні						
1230	Будівлі торговельні						
1230.1	Торгові центри, універмаги, магазини	0,3	-	-	0,3	-	-
1230.2	Криті ринки, павільйони та зали для ярмарків	0,3	-	-	0,3	-	-
1230.3	Станції технічного обслуговування автомобілів	0,3	-	-	0,3	-	-
1230.4	Їдальні, кафе, закусочні тощо	0,3	-	-	0,3	-	-
1230.5	Бази та склади підприємств торгівлі і громадського харчування	0,3	-	-	0,3	-	-
1230.6	Будівлі підприємств побутового обслуговування	0,3	-	-	0,3	-	-
1230.9	Будівлі торговельні інші	0,3	-	-	0,3	-	-
124	Будівлі транспорту та засобів зв'язку						
1241	Вокзали, аеровокзали, будівлі засобів зв'язку та пов'язані з ними будівлі						
1241.1	Автовокзали та інші будівлі автомобільного транспорту	0,3	-	-	0,3	-	-
1241.2	Вокзали та інші будівлі залізничного транспорту	0,3	-	-	0,3	-	-
1241.3	Будівлі міського електротранспорту	0,3	-	-	0,3	-	-
1241.4	Аеровокзали та інші будівлі повітряного транспорту	0,3	-	-	0,3	-	-
1241.5	Морські та річкові вокзали, маяки та пов'язані з ними будівлі	0,3	-	-	0,3	-	-
1241.6	Будівлі станцій підвісних та канатних доріг	0,3	-	-	0,3	-	-
1241.7	Будівлі центрів радіо- та телевізійного мовлення, телефонних станцій, телекомунікаційних центрів тощо	0,3	-	-	0,3	-	-
1241.8	Ангари для літаків, локомотивні, вагонні, трамвайні та тролейбусні депо	0,3	-	-	0,3	-	-

Класифікація будівель та споруд		Ставки податку за 1 кв. метр (відсотків розміру мінімальної заробітної плати)					
		для юридичних осіб			для фізичних осіб		
		1 зона	2 зона	3 зона	1 зона	2 зона	3 зона
код	найменування						
112	Будинки з двома та більше квартирами						
1121	Будинки з двома квартирами						
1121.1	Будинки двоквартирні масової забудови	0,15	-	-	0,08	-	-
1121.2	Котеджі та будинки двоквартирні підвищеної комфортності	0,15	-	-	0,08	-	-
1122	Будинки з трьома та більше квартирами						
1122.1	Будинки багатоквартирні масової забудови	0,15	-	-	0,08	-	-
1122.2	Будинки багатоквартирні підвищеної комфортності, індивідуальні	0,15	-	-	0,08	-	-
1122.3	Будинки житлові готельного типу	0,15	-	-	0,08	-	-
113	Гуртожитки						
1130.1	Гуртожитки для робітників та службовців	-	-	-	-	-	-
1130.2	Гуртожитки для студентів вищих навчальних закладів	-	-	-	-	-	-
1130.3	Гуртожитки для учнів навчальних закладів	-	-	-	-	-	-
1130.4	Будинки-інтернати для людей похилого віку та інвалідів	-	-	-	-	-	-
1130.5	Будинки дитини та сирітські будинки	-	-	-	-	-	-
1130.6	Будинки для біженців, притулки для бездомних	-	-	-	-	-	-
1130.9	Будинки для колективного проживання інші	-	-	-	-	-	-
12	Будівлі нежитлові						
121	Готелі, ресторани та подібні будівлі						
1211	Будівлі готельні						
1211.1	Готелі	0,3	-	-	0,2	-	-
1211.2	Мотелі	0,3	-	-	0,2	-	-
1211.3	Кемпінги	0,3	-	-	0,2	-	-
1211.4	Пансіонати	0,3	-	-	0,2	-	-
1211.5	Ресторани та бари	0,3	-	-	0,3	-	-
1212	Інші будівлі для тимчасового проживання						
1212.1	Туристичні бази та гірські притулки	0,2	-	-	0,2	-	-
1212.2	Дитячі та сімейні табори відпочинку	0,1	-	-	0,1	-	-
1212.3	Центри та будинки відпочинку	0,2	-	-	0,2	-	-
1212.9	Інші будівлі для тимчасового проживання, не класифіковані раніше	0,2	-	-	0,2	-	-

СТАВКИ податку на нерухоме майно, відмінне від земельної ділянки

Ставки встановлюються на 2021 рік та вводяться в дію з 01 січня 2021 року.

Адміністративно-територіальні одиниці або населені пункти, або території об'єднаних територіальних громад, на які поширюється дія рішення ради:

Код області	Код району	Код згідно з КОАТУУ	Найменування адміністративно-територіальної одиниці або населеного пункту, або території об'єднаної територіальної громади
46	46221	4622110100	м. Кам'янка-Бузька
46	46221	4622110101	с. Забужжя
46	46221	4622110103	с. Тадані
46	46221	4622180801	с. Батятичі
46	46221	4622180802	с. Липники
46	46221	4622183001	с. Желдець
46	46221	4622183002	с. Верени
46	46221	4622183003	с. Високофедорівка
46	46221	4622183004	с. Воля Жовтанецька
46	46221	4622183005	с. Красічин
46	46221	4622183006	с. Мазярка
46	46221	4622183007	с. Сокіл
46	46221	4622183501	с. Зубів Міст
46	46221	4622183503	с. Грушка
46	46221	4622183506	с. Обидів
46	46221	4622183507	с. Рожанка
46	46221	4622183509	с. Ягідня
46	46221	4622184901	с. Прибужани
46	46221	4622184903	с. Гайок
46	46221	4622184907	с. Руда
46	46221	4622184908	с. Руда-Сілецька

Класифікація будівель та споруд		Ставки податку за 1 кв. метр (відсотків розміру мінімальної заробітної плати)					
		для юридичних осіб			для фізичних осіб		
код	найменування	1 зона	2 зона	3 зона	1 зона	2 зона	3 зона
11	Будівлі житлові						
111	Будинки одноквартирні						
1110	Будинки одноквартирні						
1110.1	Будинки одноквартирні масової забудови	0,15	-	-	0,08	-	-
1110.2	Котеджі та будинки одноквартирні підвищеної комфортності	0,15	-	-	0,08	-	-
1110.3	Будинки садибного типу	0,15	-	-	0,08	-	-
1110.4	Будинки дачні та садові	0,15	-	-	0,08	-	-

Класифікація будівель та споруд		Ставки податку за 1 кв. метр (відсотків розміру мінімальної заробітної плати)					
код	найменування	для юридичних осіб			для фізичних осіб		
		1 зона	2 зона	3 зона	1 зона	2 зона	3 зона
1273.3	Меморіали, художньо-декоративні будівлі, статуї	0,1	-	-	0,1	-	-
1274	Будівлі інші, не класифіковані раніше						
1274.1	Казарми Збройних Сил	0,1	-	-	0,1	-	-
1274.2	Будівлі поліцейських та пожежних служб	0,3	-	-	0,3	-	-
1274.3	Будівлі виправних закладів, в'язниць та слідчих ізоляторів	0,1	-	-	0,1	-	-
1274.4	Будівлі лазень та пралень	0,2	-	-	0,2	-	-
1274.5	Будівлі з облаштування населених пунктів	0,1	-	-	0,1	-	-

Секретар ради



Володимир Бусель

ПЕРЕЛІК

пільг для фізичних та юридичних осіб, наданих відповідно до підпункту 266.4.2 пункту 266.4 статті 266 Податкового кодексу України, із сплати податку на нерухоме майно, відмінне від земельної ділянки

Пільги встановлюються на 2021 рік та вводяться в дію 01 січня 2021 року.

Адміністративно-територіальні одиниці або населені пункти, або території об'єднаних територіальних громад, на які поширюється дія рішення ради:

Код області	Код району	Код згідно з КОАТУУ	Найменування адміністративно-територіальної одиниці або населеного пункту, або території об'єднаної територіальної громади
46	46221	4622110100	м. Кам'янка-Бузька
46	46221	4622110101	с. Забужжя
46	46221	4622110103	с. Тадані
46	46221	4622180801	с. Батятичі
46	46221	4622180802	с. Липники
46	46221	4622183001	с. Желдець
46	46221	4622183002	с. Верени
46	46221	4622183003	с. Високофедорівка
46	46221	4622183004	с. Воля Жовтанецька
46	46221	4622183005	с. Красічин
46	46221	4622183006	с. Мазярка
46	46221	4622183007	с. Сокіл
46	46221	4622183501	с. Зубів Міст
46	46221	4622183503	с. Грушка
46	46221	4622183506	с. Обидів
46	46221	4622183507	с. Рожанка
46	46221	4622183509	с. Ягідня
46	46221	4622184901	с. Прибужани
46	46221	4622184903	с. Гайок
46	46221	4622184907	с. Руда
46	46221	4622184908	с. Руда-Сілецька

Група платників, категорія/класифікація будівель та споруд	Розмір пільги (відсотків суми податкового зобов'язання за рік)
об'єкти нежитлової нерухомості, які перебувають у комунальній власності Кам'янка-Бузької об'єднаної територіальної громади та закріплені за комунальними підприємствами, створеними Кам'янка-Бузькою міською радою на праві господарського відання або на праві оперативного управління	100,00
господарські(присадибні) будівлі-сараї, хлівні, гаражі, літні кухні, майстерні, вбиральні, погребі, навіси, котельні, бойлерні, трансформаторні підстанції та інші приміщення, що використовуються як допоміжні до житлових приміщень	100,00
житлові будинки, квартири, кімнати у комунальних квартирах, належні ветеранам війни (в т.ч. сім'ям учасників АТО), учасникам ліквідації наслідків аварії на Чорнобильській АЕС, а також сім'ям, які мають трьох і більше дітей віком до 18 років, якщо площа об'єктів житлової нерухомості не перевищує 200 кв. м.	100,00

Секретар ради



Володимир Бусель