



УКРАЇНА
ІВАНИЧІВСЬКА СЕЛИЩНА РАДА
ІВАНИЧІВСЬКОГО РАЙОНУ ВОЛИНСЬКОЇ ОБЛАСТІ
ВИКОНАВЧИЙ КОМІТЕТ

45300, смт.Іваничі, вул.Грушевського,13 тел.(03372) 21183 e-mail: ivaselrada@ukr.net
код ЄДРПОУ 04335186

09.06.2020 р. № 715 /11/2-20

Державна регуляторна
служба України


Про погодження проекту
регуляторного акту

Просимо Вас погодити проект регуляторного акту – проект рішення Іваничівської селищної ради Іваничівського району Волинської області на відповідність вимогам статей 4, 5, 8, 9 Закону України «Про засади державної регуляторної політики у сфері господарської діяльності».

Додаток:

- Проект рішення Іваничівської селищної ради «Про затвердження технічної документації з нормативної грошової оцінки земель с.Лугове» на 1 арк.;
- Аналіз регуляторного впливу проекту рішення на 3 арк.;
- Експертний висновок щодо регуляторного впливу на 1 арк.;
- Копія повідомлення про оприлюднення проекту регуляторного акту на 1 арк.

/Селищний голова



Володимир Сарабуна 21183

Федір ВОЙТЮК

0.31

Державна регуляторна служба України
№ 5971/0/19-20 від 03.07.2020





**ІВАНИЧІВСЬКА СЕЛИЩНА РАДА
ІВАНИЧІВСЬКОГО РАЙОНУ ВОЛИНСЬКОЇ ОБЛАСТІ
СЬОМЕ СКЛИКАННЯ**

ПРОЕКТ РІШЕННЯ

« » 2020 року № /
с/мт Іваничі

Про затвердження технічної документації
з нормативної грошової оцінки земель с.Лугове

Відповідно Закону України «Про місцеве самоврядування в Україні», керуючись Податковим кодексом України, Законом України «Про оцінку земель», Законом України «Про державну експертизу землепорядної документації», розглянувши технічну документацію з нормативної грошової оцінки земель с.Лугове, розроблену ТЗОВ «Терразем», враховуючи наявність позитивного висновку державної експертизи, Іваничівська селищна рада

ВИРІШИЛА:

1. Затвердити технічну документацію з нормативної грошової оцінки земель с.Лугове у складі текстових та графічних матеріалів, розроблену товариством з обмеженою відповідальністю «Терразем», з базовою вартістю 1 кв.м. земель – 61,46 грн.
2. Ввести в дію нормативну грошову оцінку земель с.Лугове з 01.01.2021 року.
3. Рішення Мишівської сільської ради від 05.12.2011 р. № 9/2-5 «Про затвердження технічної документації з нормативної грошової оцінки земель с.Лугове» вважати таким, що втратило чинність.
4. Контроль за виконанням даного рішення покласти на постійну комісію з питань планування, фінансів, бюджету та соціально-економічного розвитку та постійну комісію з питань містобудування, будівництва, земельних відносин, охорони природи, комунальної власності, житлово-комунального господарства, енергозбереження та транспорту.

Селищний голова

Федір ВОЙТЮК

**Аналіз регуляторного впливу
регуляторного акту – проекту рішення Іваничівської селищної ради
«Про затвердження технічної документації з нормативної
грошової оцінки земель с.Лугове»**

1. Визначення проблеми, яку передбачено врегулювати

Нормативно-грошова оцінка є основою для формування ціни землі, особливо при здійсненні операцій з її купівлі-продажу та розміру плати за землю. Вартість землі формує конкурентний попит на неї, який проявляється на аукціонах і постійно змінює її середньозважену вартість по оціночних зонах населеного пункту.

З огляду на вимоги Закону України «Про оцінку земель» №1378 від 11 грудня 2003 року, враховуючи давність проведення такої, зміну проектів забудови та розподілу території населеного пункту, інтересів розвитку підприємництва, можливостей покращення інвестиційного клімату населеного пункту, постала необхідність затвердження нормативно-грошової оцінки земель с.Лугове.

2. Визначення цілей регулювання

Роботу з нормативної грошової оцінки земель с.Лугове виготовлено на замовлення Виконавчого комітету Іваничівської селищної ради відповідно до Земельного кодексу України, Закону України «Про оцінку земель». Роботу проводили у відповідності до наказу Міністерства аграрної політики та продовольства України 25 листопада 2016 року №489 «Про затвердження Порядку нормативної грошової оцінки земель населених пунктів», стандарту СОУ ДКЗР 00032632-012:009 «Оцінка земель», який затверджено наказом Державного комітету України із земельних ресурсів від 24.06.09р. №335.

Організація-виконавець роботи – Товариство з обмеженою відповідальністю «Терразем».

Методичну основу роботи становлять:

– Методика нормативної грошової оцінки земель сільськогосподарського призначення та населених пунктів, затверджена Постановою Кабінету Міністрів України №213 від 23.03.1995 (зі змінами);

– Порядок нормативної грошової оцінки земель населених пунктів, затверджений наказом Міністерства аграрної політики та продовольства України 25 листопада 2016 року №489 «Про затвердження Порядку нормативної грошової оцінки земель населених пунктів» (зі змінами).

Результати нормативної грошової оцінки земель, які підлягають затвердженню, включають:

- економіко-планувальне зонування території населеного пункту;
- базову вартість земель різного функціонального використання в розрізі економіко-планувальних зон і земель сільськогосподарського призначення;
- систему (схему впливу) коефіцієнтів, що враховують локальні особливості місця розташування окремої земельної ділянки, для визначення нормативної грошової оцінки ділянки, виходячи з базової вартості землі

відповідної економіко-планувальної зони та функціонального використання ділянки.

3. Визначення й оцінка всіх прийнятих альтернативних етапів досягнення зазначених цілей

Зважаючи на те, що чинне законодавство чітко регламентує порядок визначення нормативної грошової оцінки земель, не існує альтернативи стосовно її визначення.

4. Описання механізму, який планується застосувати для розв'язання проблеми

Запровадження регуляторного акту дозволить максимізувати корисність використання ресурсного потенціалу територіальної громади, мінімізує можливості збитків або неефективної експлуатації комунального майна.

Затвердженням нормативної грошової оцінки земель **с.Лугове** на 01.01.2020 рік, буде визначено:

- Норматив витрат на освоєння та облаштування території **с.Лугове** у розрахунку на 1 кв.м – 30,73 грн.
- Базову вартість 1 кв.м земель **с.Лугове** з врахуванням регіональних факторів – 61,46 грн.
- Вартість 1 кв.м земель з врахуванням зональних коефіцієнтів.
- Грошову оцінку земель різного функціонального призначення у розрізі економіко-планувальних зон.
- Систему локальних коефіцієнтів на місцеположення земельної ділянки в межах економіко-планувальних зон для умов **с.Лугове**.

5. Обґрунтування можливості досягнення визначених цілей у випадку прийняття регуляторного акту

При виконанні нормативної грошової оцінки **с.Лугове** враховували такі чотири групи факторів, які найбільше впливають на зональну диференціацію цінності земель:

- 1) доступність до центру населеного пункту, місць концентрації трудової діяльності, центру громадського обслуговування та масового відпочинку (транспортно-функціональна зручність території);
- 2) екологічна якість (стан довкілля) території;
- 3) рівень інженерно-інфраструктурного забезпечення;
- 4) соціально-містобудівна привабливість середовища.

Територію населеного пункту розмежовано на економіко – планувальні зони, які є результатом пофакторної оцінки території населеного пункту. Межами землеоціночних районів є магістралі сільського та районного рівня, смуги відводу залізниці, природні обмеження (річки, струмки, канали і т. д.), в окремих випадках – межі ділянок виробничих підприємств, об'єктів побутово-культурного призначення.

На результат нормативної грошової оцінки окремої земельної ділянки впливають також локальні фактори. Аналіз, проведений в процесі виконання грошової оцінки виявив декілька локальних факторів:

- функціонально-планувальні фактори;
- інженерно-інфраструктурні фактори;
- інженерно-геологічні фактори;
- історико-культурні фактори;
- природно-ландшафтні фактори;
- санітарно-гігієнічні фактори.

6. Визначення очікуваних результатів прийняття акта

Відповідно до рішення Мишівської сільської ради від 05.12.2011 р. № 9/2-5 базова вартість земель с.Лугове становила 24,46 грн/кв.м. На цей час базова вартість 1 кв.м земель с.Лугове становить 61,46 грн./кв.м.

7. Обґрунтування терміну чинності регуляторного акта:

З 1 січня 2020 року до моменту затвердження нової нормативно грошової оцінки.

8. Заходи з відстеження результативності регуляторного акта:

Повторне відстеження результативності дії регуляторного акту здійснюється через рік від дня набрання чинності акта.

Періодичне відстеження результативності проводиться раз на кожні три роки від дня закінчення заходів з повторного відстеження.

Відстеження надходжень від земельного податку та орендної плати за землю до місцевого бюджету буде здійснюватися шляхом аналізу інформації, наданої фінансовим відділом Іваничівської селищної ради.

Розробник проекту регуляторного акта – Виконавчий комітет Іваничівської селищної ради.

Адреса для надсилання зауважень та пропозицій:

Поштова: 45300, Волинька область, Іваничівський район, смт.Іваничі, вул.Грушевського, 13.

Електронна: ivaselrada@ukr.net

Термін, упродовж якого приймаються зауваження та пропозиції від фізичних та юридичних осіб, їхніх об'єднань, становить один місяць від дня оприлюднення.

Зауваження та пропозиції від фізичних та юридичних осіб, їхніх об'єднань приймаються в письмовій та електронній формі на вищевказану адресу. Зауваження та пропозиції повинні бути обґрунтованими та містити посилання на нормативно-правові акти діючого законодавства.

З даним проектом регуляторного акту, аналізом регуляторного впливу, а також можна ознайомитися на офіційному веб-сайті Іваничівської селищної ради за адресою: <https://ivaselrada.gov.ua/> в розділі «Регуляторні акти». З технічною документацією з нормативної грошової оцінки земель с.Лугове можна ознайомитися в кабінеті землевпорядника селищної ради.

Селищний голова



Федір ВОЙТЮК

ЕКСПЕРТНИЙ ВИСНОВОК
щодо регуляторного впливу проекту рішення селищної ради
«Про затвердження технічної документації
з нормативної грошової оцінки земель с.Лугове»

Постійна комісія з питань прав людини, законності, депутатської діяльності та етики Іваничівської селищної ради (надалі – постійна комісія), керуючись статтями 4, 8, 34 Закону України «Про засади державної регуляторної політики у сфері господарської діяльності», розглянула проект рішення селищної ради «Про затвердження технічної документації з нормативної грошової оцінки земель с.Лугове» та встановила наступне.

НАЗВА РЕГУЛЯТОРНОГО АКТА – «Про затвердження технічної документації з нормативної грошової оцінки земель с.Лугове».

ПРОБЛЕМА:

Регуляторний акт створюється з метою забезпечення реалізації державної політики в податковій сфері, зокрема, вимог Податкового Кодексу України, спрямовану на поповнення дохідної частини місцевого бюджету для забезпечення реалізації програм соціально-економічного та культурного розвитку громади.

Проблема полягає у необхідності збільшення надходжень до бюджету об'єднаної територіальної громади для забезпечення збалансованого економічного і соціального розвитку громади.

Вказану вище проблему пропонується вирішити шляхом прийняття рішення «Про затвердження технічної документації з нормативної грошової оцінки земель с.Лугове».

ЦІЛІ ПРИЙНЯТТЯ:

- поповнення бюджету об'єднаної територіальної громади;
- здійснення планування та прогнозування надходжень від місцевих податків та зборів при формуванні бюджету;

МОЖЛИВІСТЬ ВПРОВАДЖЕННЯ:

Запропонований регуляторний акт відповідає вимогам діючого законодавства. Прийняття такого регуляторного акту є доцільним, він відповідає принципам державної регуляторної політики (ст. 4 Закону України «Про засади державної регуляторної політики у сфері господарської діяльності»).

Розробником проекту регуляторного акту підготовлено аналіз регуляторного впливу відповідно до вимог зазначених у ст.8 Закону України «Про засади державної регуляторної політики у сфері господарської діяльності».

Даний проект рішення 02.12.2019 року був включений в План прийняття регуляторних актів на 2020 рік по Іваничівській селищній раді (рішення селищної ради від 02.12.2019 року № 43/140, <https://ivaselrada.gov.ua/docs/293465/>).

Проект рішення пройшов процедуру оприлюднення відповідно до ст.9 Закону України «Про засади державної регуляторної політики у сфері господарської діяльності».

- 19.03.2020 розміщено повідомлення про оприлюднення проекту регуляторного акта в районній газеті «Колос»;

- 18.03.2020 року на офіційному сайті селищної ради за посиланням <https://ivaselrada.gov.ua/> в розділі «Регуляторні акти» розміщено повідомлення про оприлюднення, проект рішення «Про затвердження технічної документації з нормативної грошової оцінки земель с.Лугове» та аналіз регуляторного впливу.

Даний проект рішення проходив громадське обговорення з 19.03.2020 р. по 20.04.2020 р.

Пропозицій та зауважень від членів територіальної громади, суб'єктів господарювання, їх об'єднань, наукових установ та консультативно-дорадчих органів щодо даного проекту рішення не надходило.

ОЧІКУВАНІ РЕЗУЛЬТАТИ:

Введення регуляторного акту дозволить:

- збільшити надходження місцевих податків і зборів до бюджету;
- забезпечить розвиток інфраструктури селища;
- вирішити частину соціальних проблем селища за рахунок зростання доходної частини бюджету.

Поширення дії регуляторного акту на більш широке коло суб'єктів господарювання або груп об'єктів господарювання дасть громаді можливість збільшення надходжень на розвиток інфраструктури, а також вирішення соціальних та економічних проблем, пов'язаних з фінансуванням розвитку інфраструктури громади.

УЗАГАЛЬНЕНИЙ ВИСНОВОК:

Проаналізувавши проект регуляторного акта, постійна комісія селищної ради вважає, що проект регуляторного акта – проект рішення селищної ради «Про затвердження технічної документації з нормативної грошової оцінки земель с.Лугове», аналіз його регуляторного впливу відповідають вимогам статей 4 та 8 Закону України «Про засади державної регуляторної політики у сфері господарської діяльності».


Голова постійної комісії
з питань прав людини, законності,
депутатської діяльності та етики



Дмитро МУСІЙ

«12» 16 2020 р.

Випаємо широкі!




Цими днями славний 55-річний новітній відзначила хорощий педагог, наш класовод

**Людімила
Миколаївна
МНИХ.**

Бажаємо міцного здоров'я, благополуччя, великого щастя, поваги від людей, любові від рідних та близьких. Нехай у домі завжди панують мир і злагода, у серці - доброта, а у нас - мудрість та виваженість. Успіхів та злагоди на педагогічній ниві.

*смієна дитя, яка злишиться у серці снід,
пале цидро привітати і поберекати;
у ти веди на добру сонно липі!
жого частя, биле земних по вітні;
вія штем мірною, як грати;
теплих весел сонячне преління
у в серці ніжні похиття,
не торкалась скропї злині поруха,
Ви пройшли через усе життя
ж е - пруйвіна і хорощі!*

З повагою учні 1-го класу КЗ "Заболотівський ліцей" та їх батьки.



Цими днями своє 55-річчя зустріла жителька Івано-Франківщини

**Наталія
Миколаївна
ОЛЕНЦЬ.**

У цей прекрасний новий день ми всі раді вітати нашу ніжну донечку, милу та чарівну матусю, найкращу у світі бабуся. Бажаємо і надалі залишатися такою енергійною і доброзичливою людиною широкі душі. Родинного Тобі завжди, довголіття, сонця в душі та весільних гатришк!

Нехай Господь посилає міцне здоров'я, а Матінка Божа оберігає та швидко доло посліає.

*Нехай волонками цвітуть весняні ранки,
Хай у житті Твоєму завжди буде літо,
А якщо осін, то тільки золотом,
Нехай у гості їдуть діти,
Хай сміх і радість на подвір'ї не стика,
Від Бога ласки ми бажаємо,
Здоров'я Тобі на всі літа,
Нехай рясні дощі несуть Тобі радість,
Пронізня сонячне цидру у уста,
Хай вкнутя зірвіають Тебе любов'ю,
Будь завжди дозого, щастивого життя,
Подаруємо Тобі квітти,
Загадаєш бажання своє,
Сагодні всі будуть радити,
Хай зозуля сто днів кує.*

З любов'ю та повагою мама, дочка, зяті, онуки.



НА ЖИТТЄВИХ ПЕРЕХРЕСТАХ

івся Петро, що життя зіграє з ним ний жарг. Це й досі не може зрозуміти йому так не щастить. За плечима вже сорок літ, а так і ні до чого путня-жжвєє. Як кажуть, ні кола, ні двора.

Думав, що саме йому випаде така ауря. Коли і як все пішло наперед не вдале. Але тепер, здається, доля іки усміхнула.

час прискіпувалася саме до нього, заставила да іхати розвантажувати кузови автомобілів.

Щось вона до тебе нерівно-дикхає, - жартували хлопці. - Навєвне, закохалася в тебе. Жених ти завидний.

Петро тільки сміявся з того, бо вже давно впадав за Мариною. Та й вона відповідала сміливо. Там вони і покохали один одного. Мріяли про створення нової сім'ї. Та не вийшло, бо одного вечора, коли Петро повертався з рідки його перестріла Ма-

ПОВДОМЛЕННЯ ПРО ОПРИКОДНЕННЯ ПРОЕКТУ РЕГУЛЯТОРНОГО АКТУ

Відповідно до ст. 9 Закону України "Про засади державної регуляторної політики у сфері господарської діяльності", Івано-Франківська селищна рада повідомляє про оприлюднення проектів регуляторних актів:

- проекту рішення селищної ради "Про затвердження технічної документації з нормативної грошової оцінки земель с.Минів";
- проекту рішення селищної ради "Про затвердження технічної документації з нормативної грошової оцінки земель с.Древині";
- проекту рішення селищної ради "Про затвердження технічної документації з нормативної грошової оцінки земель с.Іванівка";
- проекту рішення селищної ради "Про затвердження технічної документації з нормативної грошової оцінки земель с.Лутове";
- проекту рішення селищної ради "Про затвердження технічної документації з нормативної грошової оцінки земель с.Соснина";
- проекту рішення селищної ради "Про затвердження технічної документації з нормативної грошової оцінки земель с.Менчичі".

З даними проектами регуляторних актів, а також аналізами регуляторного впливу можна ознайомитися на офіційному веб-сайті Івано-Франківської селищної ради за адресою: <https://ivseilrada.gov.ua/> в розділі "Регуляторні акти". З технічною документацією з нормативної грошової оцінки земель можна ознайомитися в кабінеті земельника селищної ради.

Заявження та пропозиції разом з обґрунтуванням та посиленням на нормативні-правові акти діючого законодавства, **приймаються в письмовій формі** від фізичних та юридичних осіб, їхніх об'єднань, з **19.03.2020 р. до 20.04.2020 р.** на поштову адресу: 45300, Волинська область, Івано-Франківський район, смт.Іваничі, вул.Прулевського, 13 (кабінет земельника) або на електронну адресу: ivselrada@ukr.net.

Додаткову інформацію щодо проектів рішень можна отримати за вищевказаною адресою, або за телефоном: (03372) 2-11-83.

можливості перебувати біля них. Петро на відважся додому, часто пропуская заняття, але з горем пополам здав екзамен. Від практик відмовився, бо доглядав за батьками. Довелось перевестись на заочну форму навчання. За тим всім, якось став забувати про Марину.

Першою померла мати. Хвороба так її вкунушила, що й важко було впізнати. Через місяць батько. Залишився Петро сам у великому будинку. Така напала туга. А тут і друзі зникли. Сільські хлопці прийшли

черзі. Петро став вірити, що нарешті щастя постукало і до нього у двері. Біла прийшла неслухливо. Автомобіль, яким Люба поверталася із чергової поїздки потрапив в аварію. Бодій обійшовся декількома подряпинами, а Люба та ще одна жінка, що сиділа спереду, отримали смертельні травми.

Хотів чоловік знову зібратися, але баба Софія, недалека сусідка прийшла, підтримала. Розповідала про своє гірке життя, адже син у неї зовсім молодим помер. Пір