



У К Р А Ї Н А  
МІСЦЕВЕ САМОВРЯДУВАННЯ  
ВИКОНАВЧИЙ КОМІТЕТ  
МИКОЛАЇВСЬКОЇ СІЛЬСЬКОЇ РАДИ ПЕТРОПАВЛІВСЬКОГО РАЙОНУ  
ДНІПРОПЕТРОВСЬКОЇ ОБЛАСТІ

вул. Першотравнева, 182, с. Миколаївка, Петропавлівський район, Дніпропетровська область, 52744, код ЄДРПОУ 41793136

<https://mykolaivka.otg.dp.gov.ua>, e-mail: [mykolaivskaotg.rada@gmail.com](mailto:mykolaivskaotg.rada@gmail.com)

01.02.2021 № 264

на № \_\_\_\_\_ від \_\_\_\_\_

Державна регуляторна служба  
України

вул. Арсенальна, 9/11,  
м. Київ  
01011

Про надання пропозицій  
щодо удосконалення проекту  
регуляторного акта

На виконання частини 2 статті 34 Закону України “Про засади державної регуляторної політики у сфері господарської діяльності”, з метою належного дотримання процедур розгляду сільською радою проектів регуляторних актів надсилаємо уповноваженому органу для підготовки у встановленому Кабінету Міністрів України порядку пропозицій щодо удосконалення проекту регуляторного акта – проекту рішення Миколаївської сільської ради «Про встановлення ставок земельного податку та пільг зі сплати земельного податку на 2022 рік по Миколаївській сільській раді Петропавлівського району Дніпропетровської області»

Проект регуляторного акта розроблений відповідно до законів України “Про місцеве самоврядування в Україні”, “Про державну реєстрацію речових прав на нерухоме майно та їх обмежень”, та подається з відповідним аналізом регуляторного впливу, підготовленим з чітким дотриманням вимог Методики проведення аналізу впливу регуляторного акта, затвердженої постановою Кабінету Міністрів України від 11 березня 2004 року № 308 (із змінами).



- Додатки:
1. Копія повідомлення про оприлюднення проекту рішення Миколаївської сільської ради ~~на офіційному веб-сайті сільської ради~~ на 1 арк. в 1 прим.
  2. Проект рішення «Про встановлення ставок земельного податку та пільг зі сплати земельного податку на 2022 рік по Миколаївській сільській раді Петропавлівського району Дніпропетровської області» на 14 арк. в 1 прим.
  3. Аналіз регуляторного впливу до проекту рішення Миколаївської сільської ради «Про встановлення ставок земельного податку та пільг зі сплати земельного податку на 2022 рік по Миколаївській сільській раді Петропавлівського району Дніпропетровської області» на 16 арк. в 1 прим.
  4. Висновок постійної комісії Миколаївської сільської ради з питань фінансів, бюджету, планування соціально - економічного розвитку, інвестицій і міжнародного співробітництва та регуляторної діяльності про відповідність проекту регуляторного акта вимогам статей 4 та 8 Закону України «Про засади державної регуляторної політики у сфері господарської діяльності» на 2 арк. в 1 прим.

Сільський голова



В.М. ОДОЄВЦЕВ



У К Р А Ї Н А  
МІСЦЕВЕ САМОВРЯДУВАННЯ  
МИКОЛАЇВСЬКА СІЛЬСЬКА РАДА ПЕТРОПАВЛІВСЬКОГО РАЙОНУ  
ДНІПРОПЕТРОВСЬКОЇ ОБЛАСТІ  
VIII СКЛИКАННЯ

ПРОЄКТ РІШЕННЯ

Про затвердження проєкту рішення  
«Про встановлення ставок земельного  
податку та пільг зі сплати земельного податку на 2022 рік  
по Миколаївській сільській раді Петропавлівського району  
Дніпропетровської області»

Керуючись ст. 26,59 Закону України “Про місцеве самоврядування в Україні”, абзацами другим і третім пункту 284.1 статті 284 Податкового кодексу України, враховуючи необхідність впорядкування місцевих податків та зборів на території ради та контролю за повною сплатою земельного податку, сільська рада

ВИРІШУЄ:

1. Затвердити проєкт рішення Миколаївської сільської ради «Про встановлення ставок земельного податку та пільг зі сплати земельного податку на 2022 рік по Миколаївській сільській раді Петропавлівського району Дніпропетровської області» (додається)
2. Установити на території Миколаївської сільської ради Петропавлівського району Дніпропетровської області:
  - 1) ставки податку на земельній ділянці(додається);
  - 2) пільги для фізичних та юридичних осіб, надані відповідно до підпункту 266.4.2 пункту 266.4 статті 266 Податкового кодексу України, за переліком (додається).
3. Податковий період, порядок обчислення плати за землю, строк сплати та порядок її зарахування до бюджетів застосовується відповідно до вимог статей 285-287 Податкового кодексу України.
4. База оподаткування регламентується ст.271 Податкового кодексу України
5. Особливості справляння податку суб'єктами господарювання, які застосовують спрощену систему оподаткування, обліку та звітності встановлюються главою 1 розділу XIV цього Кодексу.


6. Оприлюднити рішення в засобах масової інформації або в інший можливий спосіб для ознайомлення з метою одержання зауважень і пропозицій від фізичних та юридичних осіб, їх об'єднань.

7. Контроль за виконання даного рішення покласти на постійну комісію з питань земельних відносин, природокористування, планування території, будівництва, архітектури, охорони пам'яток, історичного середовища та благоустрою, постійну комісію з питань фінансів, бюджету, планування соціально-економічного розвитку, інвестицій та міжнародного співробітництва та регуляторної діяльності..

Сільський голова

В.М. Одосвцев

с.Миколаївка



Додаток І до  
проекта рішення про встановлення ставок  
земельного податку та пільг зі сплати  
земельного податку на 2022 рік  
ЗАТВЕРДЖЕНО

Рішенням Миколаївської сільської ради  
Петропавлівського району Дніпропетровської  
області №

**СТАВКИ**  
**земельного податку<sup>1</sup>**

Ставки встановлюються на 2022 рік та вводяться в дію з 1 січня 2022 року.

Адміністративно-територіальні одиниці або населені пункти, або території об'єднаних територіальних громад, на які поширюється дія рішення ради:

Код області	Код району	Код згідно з КАТОТТГ	Найменування адміністративно-територіальної одиниці або населеного пункту, або території об'єднаної територіальної громади
1200000000	1223800000	1223882500 1223883700 1223881200 1223881500	Миколаївська сільська рада Петропавлівський район Дніпропетровська область

код <sup>2</sup>	найменування <sup>2</sup>	Ставки податку <sup>3</sup> (відсотків нормативної грошової оцінки)			
		за земельні ділянки, нормативну грошову оцінку яких проведено (незалежно від місцезнаходження)		за земельні ділянки за межами населених пунктів, нормативну грошову оцінку яких не проведено (незалежно від місцезнаходження)	
		для юридичних осіб	для фізичних осіб	для юридичних осіб	для фізичних осіб
01	Землі сільськогосподарського призначення				
01.01	Для ведення товарного сільськогосподарського виробництва <sup>4</sup>	1	1	1	1
01.02	Для ведення фермерського господарства <sup>4</sup>	3	3	5	5
01.03	Для ведення особистого селянського господарства <sup>4</sup>	0.7	0.7	0.7	0.7

Вид цільового призначення земель <sup>2</sup>		Ставки податку <sup>3</sup> (відсотків нормативної грошової оцінки)			
		за земельні ділянки, нормативну грошову оцінку яких проведено (незалежно від місцезнаходження)		за земельні ділянки за межами населених пунктів, нормативну грошову оцінку яких не проведено (незалежно від місцезнаходження)	
код <sup>2</sup>	найменування <sup>2</sup>	для юридичних осіб	для фізичних осіб	для юридичних осіб	для фізичних осіб
01.04	Для ведення підсобного сільського господарства <sup>4</sup>	0.6	0.6	0.7	0.7
01.05	Для індивідуального садівництва <sup>4</sup>	0.8	0.8	3	3
01.06	Для колективного садівництва <sup>4</sup>	0.8	0.8	3	3
01.07	Для городництва <sup>4</sup>	0.6	0.6	0.8	0.8
01.08	Для сінокосіння і випасання худоби <sup>4</sup>	0.5	0.5	1	1
01.09	Для дослідних і навчальних цілей	0.8	0.8	0	0
01.10	Для пропаганди передового досвіду ведення сільського господарства	0	0	0	0
01.11	Для надання послуг у сільському господарстві	1	1	5	5
01.12	Для розміщення інфраструктури оптових ринків сільськогосподарської продукції	0	0	0	0
01.13	Для іншого сільськогосподарського призначення	0.8	0.6	5	5
01.14	Для цілей підрозділів 01.01-01.13 та для збереження та використання земель природно-заповідного фонду	0.8	0.6	5	5
02	Землі житлової забудови				
02.01	Для будівництва і обслуговування житлового будинку, господарських будівель і споруд (присадибна ділянка) <sup>4</sup>	0.03	0.03	5	5
02.02	Для колективного житлового будівництва <sup>4</sup>	0.03	0.03	0	0
02.03	Для будівництва і обслуговування багатоквартирного житлового будинку	0.03	0.03	0	0
02.04	Для будівництва і обслуговування будівель тимчасового проживання	0	0	0	0
02.05	Для будівництва індивідуальних гаражів	0.03	0.03	0	0
02.06	Для колективного гаражного будівництва	0	0	0	0

Вид цільового призначення земель <sup>2</sup>		Ставки податку <sup>3</sup> (відсотків нормативної грошової оцінки)			
		за земельні ділянки, нормативну грошову оцінку яких проведено (незалежно від місцезнаходження)		за земельні ділянки за межами населених пунктів, нормативну грошову оцінку яких не проведено (незалежно від місцезнаходження)	
код <sup>2</sup>	найменування <sup>2</sup>	для юридичних осіб	для фізичних осіб	для юридичних осіб	для фізичних осіб
02.07	Для іншої житлової забудови	0.03	0.03	5	5
02.08	Для цілей підрозділів 02.01-02.07 та для збереження та використання земель природно-заповідного фонду	0.03	0.03	5	5
03	Землі громадської забудови				
03.01	Для будівництва та обслуговування будівель органів державної влади та місцевого самоврядування <sup>4</sup>	1	0	0	0
03.02	Для будівництва та обслуговування будівель закладів освіти <sup>4</sup>	1	0	0	0
03.03	Для будівництва та обслуговування будівель закладів охорони здоров'я та соціальної допомоги <sup>4</sup>	1	0	0	0
03.04	Для будівництва та обслуговування будівель громадських та релігійних організацій <sup>4</sup>	1	0	0	0
03.05	Для будівництва та обслуговування будівель закладів культурно-просвітницького обслуговування <sup>4</sup>	1	0	0	0
03.06	Для будівництва та обслуговування будівель екстериторіальних організацій та органів <sup>4</sup>	0	0	0	0
03.07	Для будівництва та обслуговування будівель торгівлі	3	3	5	5
03.08	Для будівництва та обслуговування об'єктів туристичної інфраструктури та закладів громадського харчування	3	3	5	5
03.09	Для будівництва та обслуговування будівель кредитно-фінансових установ	0	0	0	0
03.10	Для будівництва та обслуговування будівель ринкової інфраструктури	0	0	0	0
03.11	Для будівництва та обслуговування будівель і споруд закладів науки	0	0	0	0
03.12	Для будівництва та обслуговування	0	0	0	0

Вид цільового призначення земель <sup>2</sup>		Ставки податку <sup>3</sup> (відсотків нормативної грошової оцінки)			
		за земельні ділянки, нормативну грошову оцінку яких проведено (незалежно від місцезнаходження)		за земельні ділянки за межами населених пунктів, нормативну грошову оцінку яких не проведено (незалежно від місцезнаходження)	
код <sup>2</sup>	найменування <sup>2</sup>	для юридичних осіб	для фізичних осіб	для юридичних осіб	для фізичних осіб
	будівель закладів комунального обслуговування				
03.13	Для будівництва та обслуговування будівель закладів побутового обслуговування	3	3	0	0
03.14	Для розміщення та постійної діяльності органів ДСНС <sup>4</sup>	0	0	0	0
03.15	Для будівництва та обслуговування інших будівель громадської забудови	1	1	1	1
03.16	Для цілей підрозділів 03.01-03.15 та для збереження та використання земель природно-заповідного фонду	1	1	1	1
04	Землі природно-заповідного фонду				
04.01	Для збереження та використання біосферних заповідників	0	0	0	0
04.02	Для збереження та використання природних заповідників <sup>4</sup>	0	0	0,5	0
04.03	Для збереження та використання національних природних парків <sup>4</sup>	0	0	0	0
04.04	Для збереження та використання ботанічних садів <sup>4</sup>	0	0	0	0
04.05	Для збереження та використання зоологічних парків	0	0	0	0
04.06	Для збереження та використання дендрологічних парків	0	0	0	0
04.07	Для збереження та використання парків - пам'яток садово-паркового мистецтва	0	0	0	0
04.08	Для збереження та використання заказників	0	0	0,5	0
04.09	Для збереження та використання заповідних урочищ	0	0	0	0
04.10	Для збереження та використання пам'яток природи	0	0	0	0
04.11	Для збереження та використання регіональних ландшафтних парків	0	0	0,5	0



Вид цільового призначення земель <sup>2</sup>		Ставки податку <sup>3</sup> (відсотків нормативної грошової оцінки)			
		за земельні ділянки, нормативну грошову оцінку яких проведено (незалежно від місцезнаходження)		за земельні ділянки за межами населених пунктів, нормативну грошову оцінку яких не проведено (незалежно від місцезнаходження)	
код <sup>2</sup>	найменування <sup>2</sup>	для юридичних осіб	для фізичних осіб	для юридичних осіб	для фізичних осіб
05	Землі іншого природоохоронного призначення				
06	Землі оздоровчого призначення (землі, що мають природні лікувальні властивості, які використовуються або можуть використовуватися для профілактики захворювань і лікування людей)				
06.01	Для будівництва і обслуговування санаторно-оздоровчих закладів <sup>4</sup>	0	0	0	0
06.02	Для розробки родовищ природних лікувальних ресурсів	0	0	0	0
06.03	Для інших оздоровчих цілей	0	0	0	0
06.04	Для цілей підрозділів 06.01-06.03 та для збереження та використання земель природно-заповідного фонду	0	0	0	0
07	Землі рекреаційного призначення				
07.01	Для будівництва та обслуговування об'єктів рекреаційного призначення <sup>4</sup>	3	3	5	5
07.02	Для будівництва та обслуговування об'єктів фізичної культури і спорту <sup>4</sup>	1	1	1	1
07.03	Для індивідуального дачного будівництва	0.8	0.8	3	3
07.04	Для колективного дачного будівництва	0.8	0.8	3	3
07.05	Для цілей підрозділів 07.01-07.04 та для збереження та використання земель природно-заповідного фонду	0	0	0	0
08	Землі історико-культурного призначення				
08.01	Для забезпечення охорони об'єктів культурної спадщини	1	1	1	1
08.02	Для розміщення та обслуговування музейних закладів	0	0	0	0
08.03	Для іншого історико-культурного призначення	1	1	1	1
08.04	Для цілей підрозділів 08.01-08.03 та для збереження та використання земель природно-заповідного фонду	1	1	1	1
09	Землі лісгосподарського призначення				

Вид цільового призначення земель <sup>2</sup>		Ставки податку <sup>3</sup> (відсотків нормативної грошової оцінки)			
		за земельні ділянки, нормативну грошову оцінку яких проведено (незалежно від місцезнаходження)		за земельні ділянки за межами населених пунктів, нормативну грошову оцінку яких не проведено (незалежно від місцезнаходження)	
код <sup>2</sup>	найменування <sup>2</sup>	для юридичних осіб	для фізичних осіб	для юридичних осіб	для фізичних осіб
09.01	Для ведення лісового господарства і пов'язаних з ним послуг	0,1	0,1	0,1	0,1
09.02	Для іншого лісогосподарського призначення	0,1	0,1	0,1	0,1
09.03	Для цілей підрозділів 09.01-09.02 та для збереження та використання земель природно-заповідного фонду	0,1	0,1	0,1	0,1
10	Землі водного фонду				
10.01	Для експлуатації та догляду за водними об'єктами	3	3	3	3
10.02	Для облаштування та догляду за прибережними захисними смугами	3	3	3	3
10.03	Для експлуатації та догляду за смугами відведення	3	3	3	3
10.04	Для експлуатації та догляду за гідротехнічними, іншими водогосподарськими спорудами і каналами	0	0	0	0
10.05	Для догляду за береговими смугами водних шляхів	0	0	0	0
10.06	Для сінокосіння	0,5	0,5	0,5	0,5
10.07	Для рибогосподарських потреб	3	3	3	3
10.08	Для культурно-оздоровчих потреб, рекреаційних, спортивних і туристичних цілей	0	0	0	0
10.09	Для проведення науково-дослідних робіт	0	0	0	0
10.10	Для будівництва та експлуатації гідротехнічних, гідрометричних та лінійних споруд	0	0	0	0
10.11	Для будівництва та експлуатації санаторіїв та інших лікувально-оздоровчих закладів у межах прибережних захисних смуг морів, морських заток і лиманів	0	0	0	0
10.12	Для цілей підрозділів 10.01-10.11 та для	0	0	0	0

Вид цільового призначення земель <sup>2</sup>		Ставки податку <sup>3</sup> (відсотків нормативної грошової оцінки)			
		за земельні ділянки, нормативну грошову оцінку яких проведено (незалежно від місцезнаходження)		за земельні ділянки за межами населених пунктів, нормативну грошову оцінку яких не проведено (незалежно від місцезнаходження)	
код <sup>2</sup>	найменування <sup>2</sup>	для юридичних осіб	для фізичних осіб	для юридичних осіб	для фізичних осіб
	збереження та використання земель природно-заповідного фонду				
11	Землі промисловості				
11.01	Для розміщення та експлуатації основних, підсобних і допоміжних будівель та споруд підприємствами, що пов'язані з користуванням надрами	1	3	5	5
11.02	Для розміщення та експлуатації основних, підсобних і допоміжних будівель та споруд підприємств переробної, машинобудівної та іншої промисловості	3	3	5	5
11.03	Для розміщення та експлуатації основних, підсобних і допоміжних будівель та споруд будівельних організацій та підприємств	3	3	5	5
11.04	Для розміщення та експлуатації основних, підсобних і допоміжних будівель та споруд технічної інфраструктури (виробництва та розподілення газу, постачання пари та гарячої води, збирання, очищення та розподілення води)	3	3	5	5
11.05	Для цілей підрозділів 11.01-11.04 та для збереження та використання земель природно-заповідного фонду	3	3	5	5
12	Землі транспорту				
12.01	Для розміщення та експлуатації будівель і споруд залізничного транспорту	3	0	1	0
12.02	Для розміщення та експлуатації будівель і споруд морського транспорту	0	0	0	0
12.03	Для розміщення та експлуатації будівель і споруд річкового транспорту	0	0	0	0
12.04	Для розміщення та експлуатації будівель і споруд автомобільного транспорту та дорожнього	3	0	5	0

Вид цільового призначення земель <sup>2</sup>		Ставки податку <sup>3</sup> (відсотків нормативної грошової оцінки)			
		за земельні ділянки, нормативну грошову оцінку яких проведено (незалежно від місцезнаходження)		за земельні ділянки за межами населених пунктів, нормативну грошову оцінку яких не проведено (незалежно від місцезнаходження)	
код <sup>2</sup>	найменування <sup>2</sup>	для юридичних осіб	для фізичних осіб	для юридичних осіб	для фізичних осіб
	господарства <sup>4</sup>				
12.05	Для розміщення та експлуатації будівель і споруд авіаційного транспорту	0	0	0	0
12.06	Для розміщення та експлуатації об'єктів трубопровідного транспорту	3	0	5	0
12.07	Для розміщення та експлуатації будівель і споруд міського електротранспорту	0	0	0	0
12.08	Для розміщення та експлуатації будівель і споруд додаткових транспортних послуг та допоміжних операцій	3	3	5	5
12.09	Для розміщення та експлуатації будівель і споруд іншого наземного транспорту	3	0	5	0
12.10	Для цілей підрозділів 12.01-12.09 та для збереження та використання земель природно-заповідного фонду	0	0	0	0
13	Землі зв'язку				
13.01	Для розміщення та експлуатації об'єктів і споруд телекомунікацій	12	12	5	5
13.02	Для розміщення та експлуатації будівель та споруд об'єктів поштового зв'язку	3	3	5	5
13.03	Для розміщення та експлуатації інших технічних засобів зв'язку	12	12	5	5
13.04	Для цілей підрозділів 13.01-13.03, 13.05 та для збереження та використання земель природно-заповідного фонду	3	3	5	5
14	Землі енергетики				
14.01	Для розміщення, будівництва, експлуатації та обслуговування будівель і споруд об'єктів енергогенеруючих підприємств,	6	6	5	5

Вид цільового призначення земель <sup>2</sup>		Ставки податку <sup>3</sup> (відсотків нормативної грошової оцінки)			
		за земельні ділянки, нормативну грошову оцінку яких проведено (незалежно від місцезнаходження)		за земельні ділянки за межами населених пунктів, нормативну грошову оцінку яких не проведено (незалежно від місцезнаходження)	
код <sup>2</sup>	найменування <sup>2</sup>	для юридичних осіб	для фізичних осіб	для юридичних осіб	для фізичних осіб
	установ і організацій				
14.02	Для розміщення, будівництва, експлуатації та обслуговування будівель і споруд об'єктів передачі електричної та теплової енергії	6	6	5	5
14.03	Для цілей підрозділів 14.01-14.02 та для збереження та використання земель природно-заповідного фонду	3	3	5	5
15	Землі оборони				
15.01	Для розміщення та постійної діяльності Збройних Сил <sup>4</sup>	0	0	0	0
15.02	Для розміщення та постійної діяльності військових частин (підрозділів) Національної гвардії <sup>4</sup>	0	0	0	0
15.03	Для розміщення та постійної діяльності Держприкордонслужби <sup>4</sup>	0	0	0	0
15.04	Для розміщення та постійної діяльності СБУ <sup>4</sup>	0	0	0	0
15.05	Для розміщення та постійної діяльності Держспецтрансслужби <sup>4</sup>	0	0	0	0
15.06	Для розміщення та постійної діяльності Служби зовнішньої розвідки <sup>4</sup>	0	0	0	0
15.07	Для розміщення та постійної діяльності інших, утворених відповідно до законів, військових формувань <sup>4</sup>	0	0	0	0
15.08	Для цілей підрозділів 15.01-15.07 та для збереження та використання земель природно-заповідного фонду	0	0	0	0
16	Землі запасу	0	0	5	5
17	Землі резервного фонду	0	0	5	5
18	Землі загального користування <sup>4</sup>	0	0	0	0
19	Для цілей підрозділів 16-18 та для збереження та використання земель природно-заповідного фонду	0	0	0	0

<sup>1</sup> У разі встановлення ставок податку, відмінних на територіях різних населених пунктів адміністративно-територіальної одиниці, за кожним населеним пунктом ставки затверджуються окремими додатками.

<sup>2</sup> Вид цільового призначення земель зазначається згідно з Класифікацією видів цільового призначення земель, затвердженою наказом Держкомзему від 23 липня 2010 р. № 548.

<sup>3</sup> Ставки податку встановлюються з урахуванням норм підпункту 12.3.7 пункту 12.3 статті 12, пункту 30.2 статті 30, статей 274 і 277 Податкового кодексу України і зазначаються десятковим дробом з трьома (у разі потреби чотирма) десятковими знаками після коми.

<sup>4</sup> Земельні ділянки, що класифікуються за кодами цього підрозділу, звільняються/можуть звільнитися повністю або частково від оподаткування земельним податком відповідно до норм статей 281-283 Податкового кодексу України.

Секретар сільської ради



Т.П. Лесюк

Додаток 2  
до проекта рішення про встановлення ставок  
земельного  
податку та пільг зі сплати земельного податку на  
2022 рік

ЗАТВЕРДЖЕНО  
рішенням Миколаївської сільської ради  
Петропавлівського району Дніпропетровської  
області

**ПЕРЕЛІК**  
**пільг для фізичних та юридичних осіб, наданих**  
**відповідно до пункту 284.1 статті 284 Податкового**  
**кодексу України, із сплати земельного податку<sup>1</sup>**

Пільги встановлюються на 2022 рік та вводяться в дію з 01 січня 2022 року.

Адміністративно-територіальні одиниці або населені пункти, або території об'єднаних територіальних громад, на які поширюється дія рішення ради:

Код області	Код району	Код згідно з КАТОТТГ	Найменування адміністративно-територіальної одиниці або населеного пункту, або території об'єднаної територіальної громади
1200000000	1223800000	1223882500 1223883700 1223881200 1223881500	Миколаївська сільська рада Петропавлівський район Дніпропетровська область

Група платників, категорія/цільове призначення земельних ділянок	Розмір пільги (відсотків суми податкового зобов'язання за рік)
1. Особи з інвалідністю першої і другої групи	100%
2. Фізичні особи, які виховують трьох і більше дітей віком до 18 років	100%
3. Пенсіонери (за віком)	100%
4. Ветерани війни та особи, на яких поширюється дія Закону України «Про статус ветеранів війни, гарантії їх соціального захисту»	100%

5. Фізичні особи, визнані законом особами, які постраждали внаслідок Чорнобильської катастрофи	100%
6. Органи державної влади та місцевого самоврядування, заклади, установи, та організації, які повністю утримуються за рахунок коштів державного або місцевих бюджетів та є неприбутковими	100%
7. Дошкільні та загальноосвітні заклади незалежно від форм власності і джерел фінансування, організації культури, науки, освіти, охорони здоров'я, соціального захисту	100%
8. Релігійні організації України, статут(положення), яких зареєстровано у встановленому законом порядку	100%

Секретар сільської ради



Т.П. Лесюк

<sup>1</sup> Пільги визначаються з урахуванням норм підпункту 12.3.7 пункту 12.3 статті 12, пункту 30.2 статті 30, статей 281 і 282 Податкового кодексу України. У разі встановлення пільг, відмінних на територіях різних населених пунктів адміністративно-територіальної одиниці, за кожним населеним пунктом пільги затверджуються окремо.



## **Аналіз регуляторного впливу**

**до проєкту рішення Миколаївської сільської ради Петропавлівського району Дніпропетровської області «Про встановлення ставок земельного податку та пільг зі сплати земельного податку на 2022 рік по Миколаївській сільській раді Петропавлівського району Дніпропетровської області»**

### **I. Визначення проблеми**

Підготовлено згідно з вимогами Закону України «Про засади державної регуляторної політики у сфері господарської діяльності», «Методики проведення аналізу впливу регуляторного акту, затвердженої Постановою КМУ №308 від 11.03.2004 року.

Виходячи з норм пункту 5 статті 2 та частини 1 статті 3 Бюджетного кодексу України, бюджетний період для всіх бюджетів, що складають бюджетну систему України (однією зі складових якої є бюджети місцевого самоврядування), становить один календарний рік, що починається 01 січня кожного року й закінчується 31 грудня того ж року.

Органи місцевого самоврядування в рамках, визначених Бюджетним та Податковим кодексами України, мають ухвалювати рішення про встановлення місцевих податків і зборів на наступний рік для відповідного місцевого податку чи збору.

Податковим кодексом України (надалі – Кодекс) зобов'язано копію рішення сільської ради про встановлення місцевих податків чи зборів або про внесення змін до них надіслати в електронному вигляді в десятиденний строк з дня ухвалення до контролюючого органу, у якому перебувають на обліку платники відповідних місцевих податків та зборів, але не пізніше 25 липня року, що передусь бюджетному періоду, у якому планується застосування встановлюваних місцевих податків і зборів або змін до них.(ст.12.3.3.)

Рішення про встановлення місцевих податків та зборів офіційно оприлюднюється до 25 липня року, що передусь бюджетному періоду, в якому планується застосування встановлюваних місцевих податків та зборів або змін (плановий період). У іншому разі норми відповідного рішення міської ради застосовуються не раніше початку бюджетного періоду, що настає за плановим періодом.

d

Відповідно до вимог ст. 266.4.2 Кодексу органи місцевого самоврядування до 25 грудня року, що передує звітному, подають відповідному контролюючому органу за місцезнаходженням об'єкта житлової та/або нежитлової нерухомості інформацію щодо ставок та наданих пільг юридичним та/або фізичним особам зі сплати податку на нерухоме майно, відмінне від земельної ділянки, за формою, затвердженою Постановою Кабінету Міністрів України від 24 травня 2017 року №483 «Про затвердження форм типових рішень про встановлення ставок та пільг із сплати земельного податку та податку на нерухоме майно, відмінне від земельної ділянки (надалі – Постанова №483).

Питання залучення коштів до сільського бюджету від платників податку пропонується вирішити шляхом ухвалення рішення сільської ради з урахуванням вимог чинного законодавства та в межах повноважень, делегованих органам місцевого самоврядування.

Кодексом визначено платників податку: фізичні особи та юридичні особи (резиденти і нерезиденти України). При цьому, окремо не розподіляються фізичні особи на громадян і фізичних осіб-підприємців. Тобто, до цієї групи платників віднесено як громадян, так і фізичних осіб-підприємців.

Прийняття проекту рішення Миколаївської сільської ради зумовлено необхідністю збільшення дохідної частини сільського бюджету для забезпечення його збалансованості та задоволення нагальних потреб громади сільської ради, утому числі й за рахунок перегляду окремих ставок податку плати за землю на території Миколаївської сільської ради та можливого надання обґрунтованих додаткових пільг з його сплати певним категоріям суб'єктів господарювання.

*Основні групи, на які проблема справляє вплив:*

Групи(підгрупи)	Так	Ні
Громадяни	Шляхом забезпечення умов для покращення рівня соціальної захищеності територіальної громади за рахунок прогнозованих надходжень до сільського бюджету	-

	від сплати земельного податку	
Держава	1).Шляхом встановлення пільг державним підприємствам, установам та організаціям; 2).Шляхом надання органам місцевого самоврядування встановлювати розміри ставок земельного податку та пільг по його сплаті	-
Суб'єкти господарювання	1).Шляхом встановлення ставок земельного податку для суб'єктів господарювання – платників земельного податку, які мають земельні ділянки у власності та постійному користуванні 2).Шляхом надання суб'єктам господарювання комунальної власності пільг по сплаті земельного податку на підставі ПКУ та цього проекту рішення	Для суб'єктів господарювання, що сплачують орендну плату за землю, її розміри з розрахунку ставок податку залишаються без змін.
У тому числі малого підприємництва	Так	

Чому проблема не може бути розв'язана за допомогою ринкових механізмів?

4

Розв'язання проблеми встановлення ставок земельного податку на території Миколаївської сільської ради за допомогою ринкового механізму неможливе, оскільки чинним законодавством передбачено, що встановлення місцевих податків та зборів згідно з повноваженнями, визначеними в статті 12 розділу I «Загальні положення» Кодексу можуть здійснювати тільки органи місцевого самоврядування.

Чому проблема не може бути розв'язана за допомогою діючих регуляторних актів?

Зазначена проблема не може бути вирішена за допомогою діючих регуляторних актів з огляду на те, що рішення про встановлення місцевих податків та зборів повинно затверджуватися кожен рік на наступний бюджетний рік до 15 липня .

Метою прийняття рішення «Про встановлення ставок земельного податку та пільг зі сплати земельного податку на 2022 рік по Миколаївській сільській раді Петропавлівського району Дніпропетровської області» є приведення норм ставок податку у відповідність до Податкового кодексу України, наповнюваність сільського бюджету на наступний бюджетний рік.

## II. Цілі регулювання

Цілями прийняття запропонованого регуляторного акта є:

- своєчасне поповнення сільського бюджету;
- відкритість процедури, прозорість дій органу місцевого самоврядування при вирішенні питань щодо механізму справляння та порядок сплати земельного податку;
- приведення рішень сільської ради у відповідність до норм вимог Податкового Кодексу України;
- встановлення доцільних та обґрунтованих розмірів ставок та пільг земельного податку з урахуванням рівня платоспроможності суб'єктів господарювання
- здійснення планування та прогнозування надходжень від бюджету на нерухоме майно відмінне від земельної ділянки при формуванні бюджету;

## III. Визначення та оцінка альтернативних способів досягнення цілей

### 1. Визначення альтернативних способів

Вид альтернативи	Опис альтернативи
Альтернатива 1 Відмовитись від регулювання	Такий підхід не дозволить досягти цілей державного регулювання

Альтернатива 2 Внесення змін до діючого законодавства та існуючих регуляторних актів	Такий підхід не дозволить досягти цілей державного регулювання
Альтернатива 3 Прийняття розробленого регуляторного акта	Запропонований регуляторний акт відповідає потребам у розв'язанні визначеної проблеми та принципам регуляторної політики. У ньому чітко встановлені ставки податку на наступний бюджетний рік.

2. Оцінка альтернативних способів

**Оцінка впливу на сферу інтересів держави**

Вид альтернативи	Вигоди	Витрати
Альтернатива 1	Збільшення кількості суб'єктів господарювання за причини мінімальних розмірів ставок на земельні ділянки	Невиконання вимог чинного законодавства. Втрати бюджету через застосування мінімальних ставок збору, як це передбачено статтею 12.3.5. розділу I Податкового кодексу України
Альтернатива 2	—	—
Альтернатива 3	Збільшення надходжень до бюджету сільської ради. Підвищення рівня довіри до місцевої влади за причини встановлення доцільних та обґрунтованих розмірів пільг та ставок податку на земельну ділянку, з урахуванням рівня платоспроможності суб'єктів господарювання	—

**Оцінка впливу на сферу інтересів громадян**

Вид альтернативи	Вигоди	Витрати
Альтернатива 1	Відсутні	Невиконання бюджетних програм, відсутність коштів

		на реалізацію соціальних проектів
Альтернатива 2	—	—
Альтернатива 3	Встановлення помірних ставок податку з урахуванням платоспроможності суб'єктів господарювання	—

### Оцінка впливу на сферу інтересів суб'єктів господарювання

Показник	Великі	Середні	Малі	Мікро	Разом
Кількість суб'єктів господарювання, що підпадають під дію регулювання, одиниць (орієнтовно)	—	22	823	—	845
Питома вага групи у загальній кількості, відсотків	—			—	100%

Вид альтернативи	Вигоди	Витрати
Альтернатива 1	Мінімальні сплати податку на земельну ділянку	Відсутні
Альтернатива 2	—	—
Альтернатива 3	Відкритість процедури, прозорість дій органу місцевого самоврядування	Сплата податку за встановленими ставками

### ВИТРАТИ

на одного суб'єкта господарювання великого і середнього підприємства, які виникають внаслідок дії регуляторного акта

Порядковий номер	Витрати	За перший рік
------------------	---------	---------------

1	Податки та збори (зміна розміру податків/зборів, виникнення необхідності у сплаті податків/зборів), гривень	Сума, яку заплатить суб'єкт підприємництва середнього або великого бізнесу
---	-------------------------------------------------------------------------------------------------------------	----------------------------------------------------------------------------

Сумарні витрати за альтернативами	Сума витрат, гривень
Альтернатива 1	—
Альтернатива 2	—
Альтернатива 3	—

#### IV. Вибір найбільш оптимального альтернативного способу досягнення цілей

За результатами опрацювання альтернативних способів досягнення цілей державного регулювання здійснено вибір оптимального альтернативного способу з урахуванням системи бальної оцінки ступеня досягнення визначених цілей.

Вартість балів визначається за чотирибальною системою оцінки ступеня досягнення визначених цілей.

Рейтинг результативності (досягнення цілей під час вирішення проблеми)	Бал результативності (за чотирибальною системою оцінки)	Коментарі щодо присвоєння відповідного бала
Альтернатива 1 Відсутність регулювання	1	Наявність коштів, що надійдуть до бюджету недостатньо для вирішення проблем.
Альтернатива 2 Внесення змін до діючого законодавства та існуючих регуляторних актів	1	Ця Альтернатива є неприйнятною у зв'язку з діючим законодавством

Альтернатива 3 Прийняття рішення про затвердження Положення про конкурсний відбір суб'єктів оціночної діяльності	4	Запропонований регуляторний акт відповідає потребам у розв'язанні визначеної проблеми та принципам регуляторної політики. У ньому чітко встановлені ставки податку для сплати суб'єктами господарювання на 2022 рік
------------------------------------------------------------------------------------------------------------------------------------	---	---------------------------------------------------------------------------------------------------------------------------------------------------------------------------------------------------------------------

#### **V. Механізми та заходи, які забезпечать розв'язання визначеної проблеми**

Рішенням «Про встановлення ставок земельного податку та пільг зі сплати земельного податку на 2022 рік по Миколаївській сільській раді Петропавлівського району Дніпропетровської області» буде врегульовано ставки податку для сплати суб'єктами господарювання земельну ділянку. Механізм, що застосовується в даному рішенні, дозволить прозоро та чітко оглянути вся задіяні ставки податку для кожного об'єкта нарахування податку:

Організаційні заходи для впровадження регулювання:  
розробка проекту регуляторного акта – проекту рішення Миколаївської сільської ради «Про встановлення ставок земельного податку та пільг зі сплати земельного податку на 2022 рік по Миколаївській сільській раді Петропавлівського району Дніпропетровської області»

- обговорення його з усіма зацікавленими сторонами;  
оприлюднення проекту рішення Миколаївської сільської ради «Про встановлення ставок земельного податку та пільг зі сплати земельного податку на 2022 рік по Миколаївській сільській раді Петропавлівського району Дніпропетровської області» разом з аналізом регуляторного впливу з метою отримання зауважень та пропозицій від фізичних та юридичних осіб, їх об'єднань;

- прийняття рішення регуляторного акта «Про встановлення ставок земельного податку та пільг зі сплати земельного податку на 2022 рік по Миколаївській сільській раді Петропавлівського району Дніпропетровської області» на сесії сільської ради;

- оприлюднення прийнятого рішення у засобах масової інформації.

Запропонований механізм, спрямований на розв'язання визначеної проблеми, повністю відповідає принципам державної регуляторної політики, а саме: доцільності, ефективності, збалансованості, передбачуваності, прозорості та врахування громадської думки.

#### **VI. Оцінка виконання вимог регуляторного акта залежно від ресурсів, якими розпоряджаються органи виконавчої влади чи органи місцевого**



Реалізація регуляторного акта не потребує додаткових фінансових, матеріальних та інших витрат від суб'єктів господарювання, витрати заключаються у сплаті фіксованого податку.

Тобто, фізичні особи податок за 2021 рік на прогнозованому рівні 3 551 000 тис.грн грн. будуть сплачувати у 2022 році. З них земельний податок з фізичних осіб 2 595 000 тис.грн та орендна плата з фізичних осіб 956 000 тис.грн

Платники податку – юридичні особи самостійно обчислюють суму податку станом на 01 січня звітного року й до 20 лютого цього ж року подають контролюючому органу за місцезнаходженням об'єкта/об'єктів оподаткування декларацію за формою, установленною в порядку, передбаченому статтею 46 Кодексу.(ст.266.7.5.) Прогнозні надходження в сумі 4 793 000 тис.грн. від сплати податку юридичними особами (земельний податок з юридичних осіб 243 000 тис.грн та орендна плата з юридичних осіб 4 550 000 тис.грн ) надійдуть у 2022 році.

#### **VII. Обґрунтування запропонованого строку дії регуляторного акта**

Строк дії регуляторного акта встановлений на 2022 рік.

#### **VIII. Визначення показників результативності дії регуляторного акта**

З метою відстеження результативності дії цього регуляторного акта визначено наступні прогнозовані показники:

№ з/п	Показники результативності	2020	2021
<i>Кількісні</i>			
1	Розмір надходжень від фізичних осіб	1 618 000 тис.грн	3 551 000 тис.грн
3	Розмір надходжень від юридичних осіб	3 921 190 тис.грн	4 793 000 тис.грн
<i>Якісні (у бальній системі)</i>			
1	рівень інформованості суб'єктів господарювання з основних положень акта	5	
2	Розмір коштів і час, що витрачатимуться суб'єктами господарювання, пов'язаними з вимогами акта	Не збільшиться	

#### **IX. Визначення заходів, за допомогою яких здійснюватиметься відстеження результативності дії регуляторного акта**

Заходи з проведення відстеження результативності дії регуляторного акта Виконавчим комітетом Миколаївської сільської ради.

Строки проведення відстеження результативності дії регуляторного акта:

- базове відстеження – до набуття чинності цього регуляторного акта, а саме: з 28 грудня 2021 року по 28 січня 2021 року;
- повторне відстеження результативності регуляторного акта буде здійснено розробником через рік після набрання чинності цього рішення;
- періодичне відстеження результативності проводиться не буде, так як рішення дійсне один рік до прийняття наступного рішення про встановлення місцевих податків та зборів

Методи проведення відстеження результативності:

Для проведення базового відстеження використовувались такі методи одержання результатів відстеження:

- статистичні;
- соціологічні.

Цільовою групою соціологічного опитування є суб'єкти господарювання, фізичні особи, фізичні особи- підприємці, та юридичні особи.

Сільський голова



В.М. Одосвцев

Додаток до аналізу регуляторного впливу до проекту рішення «Про встановлення ставок земельного податку та пільг зі сплати земельного податку на 2022 рік по Миколаївській сільській раді Петропавлівського району Дніпропетровської області»

### ТЕСТ

**малого підприємництва (М-Тест)  
рішення Миколаївської сільської ради  
«Про встановлення ставок земельного  
податку та пільг зі сплати земельного податку на 2022 рік  
по Миколаївській сільській раді Петропавлівського району  
Дніпропетровської області»**

1. Консультації з представниками мікро- та малого підприємництва щодо оцінки впливу регулювання

Консультації щодо визначення впливу запропонованого регулювання на суб'єктів малого підприємництва та визначення детального переліку процедур, виконання яких необхідно для здійснення регулювання, проведено розробником у період з 28 грудня 2021 року по 28 січня 2021 року.

1	Телефонний запит до суб'єктів малого підприємництва	15	Обговорено проект рішення. В результаті були одержані дані від суб'єктів господарювання щодо потенційних ставок податку.
2	Консультування з представниками малого	1	Обговорено оцінку впливу

	підприємства		регуляторного акту на конкуренцію в рамках проведення аналізу регуляторного впливу
--	--------------	--	------------------------------------------------------------------------------------

2. Вимірювання впливу регулювання на суб'єктів малого підприємництва (мікро- та малі):

кількість суб'єктів малого підприємництва, на яких поширюється регулювання: 823 , у тому числі малого підприємництва - 823 та мікропідприємництва – не визначено.

Питома вага суб'єктів малого підприємництва у загальній кількості суб'єктів господарювання, на яких проблема справляє вплив 100 %.

3. Розрахунок витрат суб'єктів малого підприємництва на виконання вимог регулювання

Порядковий номер	Найменування оцінки	У перший рік
1	Придбання необхідного обладнання (пристроїв, машин, механізмів)	-
2	Процедури перевірки та/або постановки на відповідний облік у визначеному органі державної влади чи місцевого самоврядування	-
3	Процедури експлуатації обладнання (експлуатаційні витрати – витратні матеріали)	-
4	Процедури обслуговування обладнання (технічне обслуговування)	-
5	Інші процедури (уточнити) сплата податку ( в середньому на одного суб'єкта малого	3448,35

	чи мікропідприємства)	
6	Разом, гривень	-
7	Кількість суб'єктів господарювання, що повинні виконати вимоги регулювання, одиниць	823
8	Сумарно, гривень	2 838 000,0
9	Процедури отримання первинної інформації про вимоги регулювання. У середньому витрачається 1 година на отримання інформації про регулювання, отримання необхідних заяв (середня заробітна плата по Дніпропетровській області) за місяць – 6000 грн., 22-робочі дні, 189,68 грн. зарплата за 1 день (8 годин): $(6000:22:8)*1=34,09$ грн.	34,09 грн
11	Процедури офіційного звітування	-
12	Процедури щодо забезпечення процесу перевірок	-
13	Інші процедури	-
14	Разом, гривень	34,09 грн
15	Кількість суб'єктів малого підприємництва, що повинні виконати вимоги регулювання, одиниць	823
16	Сумарно, гривень	28056,0

Бюджетні витрати на адміністрування регулювання суб'єктів малого підприємництва

Витрати періодичні (за наступний рік) та за п'ять років не здійснювалися, тому що строк дії акту становить один рік.

Розрахунки здійснено з урахуванням заробітної плати по області

Державний орган, для якого здійснюється розрахунок вартості адміністрування регулювання:

Виконавчий комітет Миколаївської сільської ради  
(назва органу)

Процедура регулювання суб'єктів малого підприємництва	Планові витрати часу на процедуру	Вартість часу співробітника органу державної влади відповідної категорії (заробітна плата)	Оцінка кількості процедур за рік, що припадають на одного суб'єкта	Оцінка кількості суб'єктів, що підпадають під дію процедури регулювання	Витрати на адміністрування регулювання, гривень
1. Облік суб'єкта господарювання, що перебуває у сфері регулювання	-	-	-	-	-
2. Поточний контроль за суб'єктом господарювання, що перебуває у сфері регулювання, у тому числі:	-	-	-	-	-
камеральні	-	-	-	-	-
виїзні	-	-	-	-	-
1. Підготовка, затвердження та опрацювання одного окремого акта про порушення вимог регулювання	-	-	-	-	-
2. Реалізація одного окремого	-	-	-	-	-

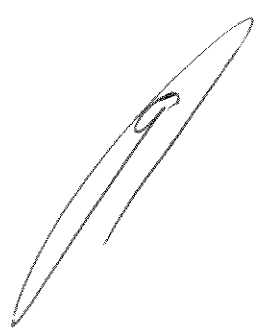
рішення щодо порушення вимог регулювання					
3. Оскарження одного окремого рішення суб'єктами господарювання	-	-	-	-	-
4. Підготовка звітності за результатами регулювання	-	-	-	-	-
7. Інші адміністративні процедури (уточнити): Розрахунки в середньому на 1 послугу:  - надання консультаційних послуг - 1 година; (Середня заробітна плата спеціаліста за місяць – 8000, 22 робочі дні, 363,64 грн. за день (8 годин) або 45,45грн. (за 1 годину): $(8000:22:8)*1=45,45$ грн	1 год.	45,45 грн. (за 1 годину)	1	823	37405,35
Разом за рік	1 год.	45,45 грн. (за 1 годину)	1	823	37405,35

4. Розрахунок сумарних витрат суб'єктів малого підприємництва, що виникають на виконання вимог регулювання

Порядковий номер	Показник	Перший рік регулювання (стартовий)
1	Оцінка «прямих» витрат суб'єктів малого підприємництва на виконання регулювання	2 503 669,0
2	Оцінка вартості адміністративних процедур для суб'єктів малого підприємництва щодо виконання регулювання та звітування	19505,1
3	Сумарні витрати малого підприємництва на виконання запланованого регулювання	2523174,1
4	Бюджетні витрати на адміністрування регулювання суб'єктів малого підприємництва	-
5	Сумарні витрати на виконання запланованого регулювання	2523174,1

5. На підставі аналізу витрат, наведених у попередніх таблицях, розроблення корегуючих заходів для суб'єктів малого підприємництва щодо запропонованого регулювання не потребує.

Сільський голова



В.М.ОДОЄВЦЕВ



## ВИСНОВОК

постійної комісії Миколаївської сільської ради VIII скликання з питань фінансів, бюджету, планування соціально-економічного розвитку інвестицій та міжнародного співробітництва та регуляторної діяльності про відповідність проекту регуляторного акта вимогам статей 4 та 8 Закону України «Про засади державної регуляторної політики у сфері господарської діяльності»

**Назва проекту регуляторного акта:** рішення Миколаївської сільської ради «Про встановлення ставок земельного податку та пільг зі сплати земельного податку на 2022 рік по Миколаївській сільській раді Петропавлівського району Дніпропетровської області»

**Розробник проекту регуляторного акта:** Виконком Миколаївської сільської ради.

За результатами вивчення проекту рішення Миколаївської сільської ради «Про встановлення ставок земельного податку та пільг зі сплати земельного податку на 2022 рік по Миколаївській сільській раді Петропавлівського району Дніпропетровської області» та його аналізу регуляторного впливу, постійна комісія дійшла наступних висновків.

Проект регуляторного акта – рішення сільської ради «Про встановлення ставок земельного податку та пільг зі сплати земельного податку на 2022 рік по Миколаївській сільській раді Петропавлівського району Дніпропетровської області» відповідає принципам державної регуляторної політики визначеним у ст.4 Закону України «Про засади державної регуляторної політики у сфері господарської діяльності», зокрема розробником забезпечено дотримання принципів державної регуляторної політики під час розробки проекту регуляторного акта. Проект рішення сільської ради «Про встановлення ставок земельного податку та пільг зі сплати земельного податку на 2022 рік по Миколаївській сільській раді Петропавлівського району Дніпропетровської області» внесено до плану діяльності сільської ради з підготовки проектів регуляторних актів на 2021 рік. Прозорість та врахування громадської думки забезпечується шляхом оприлюднення (25.01.2021) зазначеного проекту рішення, аналізу регуляторного впливу до нього та обов'язкового розгляду зауважень та пропозицій, наданих у встановленому законом порядку фізичними та юридичними особами, їх об'єднаннями.

Аналіз регуляторного впливу проекту рішення сільської ради «Про встановлення ставок земельного податку та пільг зі сплати земельного податку на 2022 рік по Миколаївській сільській раді Петропавлівського району Дніпропетровської області» відповідає вимогам, визначеним у ст.8 Закону України «Про засади державної регуляторної політики у сфері господарської діяльності», зокрема розробником дотримано вимоги щодо підготовки аналізу регуляторного впливу.

Аналіз регуляторного впливу до проекту рішення сільської ради «Про встановлення ставок земельного податку та пільг зі сплати земельного податку на 2022 рік по Миколаївській сільській раді Петропавлівського району Дніпропетровської області» викладений у друкованій формі, підписаний розробником проекту та разом з проектом оприлюднені відповідно до вимог

d

ст.13 Закону України «Про засади державної регуляторної політики у сфері господарської діяльності» на офіційному веб-сайті Миколаївської сільської ради у мережі Інтернет, про що надано відповідне повідомлення у газеті «Степова зоря» (28.01.2021).

#### ЗАГАЛЬНИЙ ВИСНОВОК

За результатами розгляду проєкту регуляторного акта – рішення сільської ради «Про встановлення ставок земельного податку та пільг зі сплати земельного податку на 2022 рік по Миколаївській сільській раді Петропавлівського району Дніпропетровської області» постійною комісією сільської ради з питань фінансів, бюджету, планування соціально-економічного розвитку інвестицій та міжнародного співробітництва та регуляторної діяльності встановлено, що проєкт регуляторного акта відповідає вимогам статей 4 та 8 Закону України «Про засади державної регуляторної політики у сфері господарської діяльності» та може бути внесений на розгляд Миколаївської сільської ради.

Голова постійної комісії сільської ради  
з питань фінансів, бюджету,  
планування соціально-економічного  
розвитку інвестицій та міжнародного  
співробітництва та регуляторної діяльності



Жила А.М.

# Степова ЗОРЯ

Тижневик Присамарського краю  
Засновано у травні 1930 року

Наші першопідписники

№ 4 (9924)



28 січня 2021 року



четвер



### Марія Миколаївна Замура

"Степову зорю" я вилисую усе життя, бо дуже хороша мені ця газета. Тут всі новини мого краю. А ще воєнні статті цікаві – у мене загинув батько на війні. Подобаються і вітання, шукаю тих людей, яких знаю, радію за них.

В Новому році колективу бажаю здоров'я, успіхів і побільше передплатників.

### Материнство/розрив

### Вітер у вітряк виявився зимовою ледь +0°C до +10°C

У період православного свята Водохрещення до України завітали справжні хрещенські морози. У порівнянні з попереднім теплим періодом ці дні стали для наших країн зимовим дивом. Особливо морозним для регіону виявився 20 січня. Подекуди стовпчик вуличних градусників опустився до -30°C.

Про дуже низьку температуру у цей день ми опублікували замітку на сторінці «Степової зорі» у Facebook. Пост із самого ранку став популярним серед наших користувачів. Його переглянули 6800 людей. Наші земляки з різних населених пунктів, і не тільки Петропавлівщини, поділилися інформацією про те, яка температура надворі у них. Під заміткою дописувачі залишили 74 коментарі, з яких стало зрозумілим, що:

- **найхолодніше (-30°C) виявилось:** у с. Богданівка, с. Мар'янка, с. Новоселівка, с. Хороше (Причелилівка), с. Самарське (вулиця біля річки), смт Петропавлівка (біля річки), с. Новохоросівське;

- **найтепліше (-20-21°C):** у м. Першотравенськ, смт Петропавлівка (район ГРП) та м. Кам'янське (були коментарі й згодки).

Ранок 21-го січня видався грохотом гелієм за минулий – вуличний градусник показав лише -22°C. І вже з минулих вихідних до нас повернулося тепло. В окремі дні наші країни фіксували показники до +10°C.

А от погода на наступний місяць – лютий – готує українцям «температурні гойдалки». Про це зазначив народний синоптик Леонід Горбань.

За його словами, на початку місяця на більшій території України слід очікувати невеликі морози. У період із 6 по 10 лютого почнеться поступове підвищення температури повітря по всій Україні. Але також очікуються опади.

У другій декаді лютого знову похолодає. Місячна температура повітря опуститься до -17 градусів морозу. Втім, таке похолодання буде нетривалим. Вже із 18 лютого почне теплішати і показники термометрів покажуть від -3... до +2°C. Чи дійсно буде так – покаже час. Тим більше, спостережливості у наших читачів вистачає.

### ПОГОДА В ПЕТРОПАВЛІВСЬКОМУ РАЙОНІ

ЧЕТВЕР 28 січня	П'ЯТНИЦЯ 29 січня	СУБОТА 30 січня	НЕДІЛЯ 31 січня
+4	+5	+2	+5
ПОНЕДІЛОК 1 лютого	ВІВТОРОК 2 лютого	СЕРЕДА 3 лютого	
+6	+5	+6	



Читайте на стор. 4-5

Як звучить Петропавлівка, чи ставили колись собі таке питання? А наше селище має своє звучання: шепіт – у річках та лісах, а голос – у церковних дзвонах. Петропавлівка. Водохреща. Церковні дзвони кличуть на Богослужіння, нагадують про Бога і важливість молитви. Почувши

церковний дзвін, християни хрестяться. Церковний дзвін утішає і спонукає до молитви, бо ще, вірять люди, має цілючі властивості, бо зцілює душу і тіло, й освячує повітря. П'ятнадцять років поспіль дивовижний дзвін над храмом Святих Петра і Павла в Петропавлівці розносить дзвонарка Ольга Козинець.


Сумуємо

# Світлої пам'яті



27 січня виповнюється 2 роки світлої пам'яті


**Довгала Володимира Анатолійовича**



Для нас он жив і где-то рядом,  
В wspomинаннях, в серцях і в мечах  
Душа воягда жива, і он воягда знаєт,  
І види, как сiрадаем мы сeйчас!  
На небе стало большe ангелом одним,  
И это очевидно, точно знаю!  
Сeгодня, завтра и всю жизнь  
Мы помним, любим и скорбим!

З сумом і печалю – мама, тато,  
брат з сім'єю,  
т.Наталія, д.Володимир, д.Олександр

17 січня 2021 року на 71-му році пішов із життя Чорний Анатолій Іванович



Народився він 9 січня 1951 року в селі Чумаки Петропавлівського району Дніпропетровської області.

В 1966 році закінчив Чумакиську восьмирічну школу і поступив до Верхньодніпровського сільськогосподарського технікуму, в якому навчався до 1969 року. Працював рахівником у колгоспі ім. Жданова Петропавлівського району.

З 1971 року по 1975 рік навчався у Дніпропетровському сільськогосподарському інституті на економічному факультеті, по закінченні якого отримав спеціальність – економіст по бухгалтерському обліку в сільському господарстві. Працював і оліонним бухгалтером та заступником і оліоня колгоспу ім. Жданова Петропавлівського району.

З березня 1983 року – інструктор організаційного відділу Петропавлівського РККП України, а в жовтні 1983 р. – затверджений головою партійної комісії при Петропавлівському РККП України. З 1988 по 1996 рік Анатолій Іванович працював і оліоня районної комісії народного контролю старшим податковим інспектором державної податкової інспекції, завідувачим загальним відділом райдержадміністрації, заступником голови РДА з питань соціальної сфери.

З грудня 1996 року по лютий 2003 року працював начальником державної податкової інспекції в Петропавлівському районі. З 2000 року по 2006 рік – заступник голови Петропавлівської райдержадміністрації, перший заступник голови РДА, голова РДА.

Анатолій Іванович мав глибокі професійні знання та хороші організаційські здібності.

Працюючи на різних керівних посадах, Анатолій Іванович багато уваги приділяв організації роботи з кадрами місцевих органів державної влади, вдосконаленню організаційської та організаційно-масової роботи селищної та сільських рад. Постійно приділяв увагу розвитку освіти, медицини, культури, інших служб в районі.

Домагався ефективності і якості в роботі всіх виробничих ділянок. Творчо вирішував проблемні питання. Вміло надавав методичну допомогу керівникам структурних підрозділів. Багато уваги приділяв питанням внутрішньої політики, зустрічаючись з трудовими колективами району, запроваджував в роботу нові форми і методи керівництва, спираючись на структурні підрозділи серед керівників та жителів району. Анатолій Іванович зарекомендував себе відповідальним, ініціативним, вимогливим до себе і своїх колег по роботі, користувався заслуженою авторитетом.

Все своє трудове життя Анатолій Іванович присвятив розвитку району та служинню його жителям. До нього часто зверталися за допомогою та порадою не як до керівника, а як до доброї людини. Він завжди займав активну життєву позицію.

Анатолій Іванович мав чудову сім'ю: дружину Галину Іванівну, вчительку за освітою та великим стажем педагогічної роботи. Разом вони виростили та виховали двоох прекрасних дітей – Ірину та Світлану.

Жителі району сумують з приводу смерті Чорного Анатолія Івановича, який залишив добру, світлу пам'ять про себе і назавжди залишиться у наших серцях.

Спи спокійно, Анатолію Івановичу! Земля тобі глибоко!

## Слiвчуття



У цей скорботний час щиро співчуваємо Черкасу Володимирі Олександровичу з приводу смерті дружини **Ніни Олександрівни**. Важко знайти слова втіхи, коли стається непоправне – смерть рідної людини. Ми не в змозі змінити обставини, лише просимо Всевишнього дати сирітним перенести біль втрати, а душу покійної прийняти в Царство Небесне.

Рада ветеранів Петропавлівського ВП

## Слiвчуття



З глибоким смутком сприйняли звістку про передчасну смерть колеги Ткаченка Віктора Михайловича. Щиро висловлюємо глибокі співчуття рідним і близьким та розділяємо всім серцем ваші біль та горе. Світла пам'ять про нього залишиться у серцях тих, хто його знав.

Рада ветеранів Петропавлівського ВП

## Згади

**Важко пережити втрату для наших земляків, які втрачають своїх рідних і близьких. Ми співчуємо родичам та близьким, які втрачають своїх рідних і близьких. Ми співчуємо родичам та близьким, які втрачають своїх рідних і близьких.**

**ФЕРМЕРСЬКЕ ГОСПОДАРСТВО «ОЛІМП»** представляє собою фактично один промисловий майданчик, що знаходиться за адресою: 52723, Дніпропетровська область, Петропавлівський район, с. Тройцьке, вул. Соваозна-25. ФГ «ОЛІМП» займається збиранням зернових культур з полів, включаючи: відвантаження, очищення, калібрування та тимчасове зберігання зернових культур для подальшої реалізації.

0,0000003 т. Нікель та його сполуки (у перерахунку на нікель) - 0,0000004 т. Мідь та її сполуки (у перерахунку на мідь) - 0,024229 т. Цинк та його сполуки (у перерахунку на цинк) - 0,0000099 т. Арген та його сполуки (у перерахунку на арген) - 0,0000002 т.


Сумарний фактичний викид забруднюючих речовин на момент проведення інвентаризації джерел викидів забруднюючих речовин істотною – 31,54411790 т/р.к.

Зуваження з цього питання просимо надсилати протягом 30 днів з дня опублікування інформації в засобах масової інформації до Дніпропетровської обласної державної адміністрації за адресою: м. Дніпро, пр. Олександра Поля, 1. 49004 або за телефоном (056) 742-89-80.

В результаті діяльності підприємства в атмосферне повітря потрапляють забруднюючі речовини, а саме: речовини у вигляді суспендованих твердих частинок - 1,912850 т. Оксид вуглецю - 0,63250 т. Неметанові леткі органічні сполуки (НМОС) - 0,1397680 т. Азоту оксиди: азоту оксид і азоту діоксид (по NO2) - 0,12360 т. Залізо та його сполуки (у перерахунку на залізо) - 0,0590 т. Манган та його сполуки (у перерахунку на диоксид мангану) - 0,0003 т. Медан - 0,0014 т. Азоту (I) оксид (N2O) - 0,0011 т. Диоксид вуглецю - 28,5680 т. Сірчи діоксид - 0,0812 т. Свинць та його сполуки (у перерахунку на свинць) - 0,00010 т. Ртуть та її сполуки (у перерахунку на ртуть) - 0,00007 т. Хром та його сполуки (у перерахунку на триоксид хрому) -

29 січня виповнюється 40 днів, як пішов з життя

**Воробйов Сергій Федорович**



Минає 40 днів тяжкої скорботи і печалі, як тебе немає з нами.  
Не стихає біль в наших серцях.  
Ти був для нас опорою, іспрадником, найпрекраснішим чоловіком, батьком, дідусям, гарним працівником.  
Пропрацював на шахті 21 рік і був нагороджений трьома медалями "Шахтарська Слава".  
Ти увесь час турбувався про нас, забував думати про себе.  
Спасибі тобі, рідненький, за турботу, життєву мудрість.  
Вічного тобі життя у Царстві Небесним та спокою твоєї душі.  
... Пусто у душі,  
Та слізьми падають в долоні,  
Не помічало краси,  
Нового дня й нової долі...

З глибоким сумом дружина,  
діти, онуки

14 січня на 89 році життя перестало битися серце нашої дорогої мами, бабусі та прабабусі

**Сачко Марії Аврамівни**



Пусто стало на душі,  
І серце плаче кожен день від болю,  
І горотає тиним смутком все навколо.  
Рідненька, ми сумуєм за тобою,  
Не вистачає усмішки і слова,  
І погляду ласкавого й простого.  
Любила ти життя, любила людей,  
Жила для онуків і дітей,  
Пшла ти гідно в небуття,  
Тобі не буде забуття.  
А поки пам'ять житиме в віках,  
Живімо будеш у серцях...  
Нехай лебедямим гурком буде тобі земин і Царство Небесне.

З глибокою тугою і сумом – рідні

УСЕ ПРО МІСТО І РАЙОН ПЕТРОПАВЛІВКА. City

Новини, цікаві люди, варті уваги місця