



УКРАЇНА

**МАХНІВСЬКА СІЛЬСЬКА РАДА**

22133, с. Махнівка вул. Нікольського.15. Козятинського району Вінницької області  
телефон 3-21-88; 3-20-68 E-mail: E-mail: komsomol.sr@ukr.net

02.06.2021 № 594  
на № \_\_\_\_\_ від \_\_\_\_\_


Державна регуляторна  
служба України

Махнівська сільська рада направляє проект рішення «Про встановлення місцевих податків і зборів на території Махнівської сільської ради», аналіз регуляторного впливу проекту регуляторного акту "Про встановлення місцевих податків і зборів на території Махнівської сільської ради" та експертний висновок.

Додаток :

1. Проект рішення «Про встановлення місцевих податків і зборів на території Махнівської сільської ради» на 58 аркушах.
2. Аналіз регуляторного впливу проекту регуляторного акту "Про встановлення місцевих податків і зборів на території Махнівської сільської ради" на 20 аркушах.
3. Експертний висновок на 2 аркушах.

Сільський голова



Павло Кузьмінський

0.3112

Державна регуляторна служба України  
№ 4999/0/19-21 від 09.06.2021





Україна

Махнівська сільська рада

Хмільницького району Вінницької області

\_\_ сесія \_\_ скликання

**Р І Ш Е Н Н Я**

**ПРОЕКТ**

\_\_\_\_\_ 2021 року

№ \_\_\_\_\_

*«Про встановлення місцевих податків і зборів на території*

*Махнівської сільської ради»*

Відповідно до статей 10, 12, 265, 266, 267, 269-289, 293 Податкового Кодексу України, статті 25, пункту 24 частини I статті 26, статті 69 Закону України «Про місцеве самоврядування в Україні», Закону України «Про засади державної регуляторної політики в сфері господарської діяльності», постановою Кабінету Міністрів України від 24.05.2017 року № 483 «Про затвердження форм типових рішень про встановлення ставок та пільг із сплати земельного податку та податку на нерухоме майно, відмінне від земельної ділянки», рекомендацій постійної комісії ради з питань фінансів, бюджету, планування соціально-економічного розвитку, інвестицій та міжнародного співробітництва, з метою подальшого вдосконалення на місцевому рівні системи адміністрування податків, збільшення потенційних джерел надходження фінансових ресурсів до доходної частини бюджету територіальної громади Махнівська сільська рада **ВИРІШИЛА:**

1. Встановити на території Махнівської сільської територіальної громади (села Безіменне, вчинець, Куманівка, Листопадівка, Мала Клітинка, Марківці, Махнівка, Медведівка, Молодіжне, Молотківці, Мшанець, Немирищі, Перемога, Подичинці, Терпівка, Туча, Хліборобне, Чернички, Юрівка, селища Садове) такі місцеві податки та збори:

1.1. Земельний податок:

- елементи плати за землю згідно з додатком 1;
- ставки земельного податку згідно з додатком 2;
- пільги для юридичних осіб, надані відповідно до пункту 284.1 статті 284 Податкового кодексу України, за переліком згідно з додатком 3.

1.2. Податок на нерухоме майно, відмінне від земельної ділянки:

- елементи податку на нерухоме майно, відмінне від земельної ділянки згідно з додатком 4;
- ставки податку на нерухоме майно, відмінне від земельної ділянки згідно з додатком 5;
- пільги для фізичних осіб, надані відповідно до підпункту 266.4.2 пункту 266.4 статті 266

Податкового кодексу України, за переліком згідно з додатком 6;

1.3. Єдиний податок для суб'єктів господарювання, які застосовують спрощену систему оподаткування, обліку та звітності і віднесені до першої та другої групи платників єдиного податку, визначених у підпунктах 1, 2 пункту 293.2 статті 293 Податкового кодексу України;

- елементи єдиного податку для суб'єктів господарювання, які застосовують спрощену систему оподаткування, обліку та звітності і віднесені до першої та другої групи платників єдиного податку згідно з додатком 7;
- ставки єдиного податку для платників єдиного податку першої та другої групи згідно з додатком 8, 9.

1.4. Транспортний податок та його елементи згідно з додатком 10.

1.5. Туристичний збір та його елементи, згідно з додатком 11.

2. Це рішення набирає чинності з 01 січня 2022 року.

3. З дня набрання чинності даного рішення визнати такими, що втратили:

рішення 24 сесії 7 скликання Безіменської сільської ради від 29.05.2020 року № 27

«Про встановлення місцевих податків і зборів на 2021 р.»;

рішення 20 сесії 7 скликання Куманівської сільської ради від 27.06.2019 року №3-20/2019

«Про встановлення місцевих податків і зборів на 2020 р.»;

рішення 3 сесії 7 скликання Махнівської сільської ради від 17.06.2020 року №15-03-07

«Про встановлення місцевих податків і зборів на території Махнівської сільської ради на 2021 рік»;

рішення 22 сесії 7 скликання Поличинецької сільської ради від 18.12.2019 року №13-22-07 «Про внесення змін до ставок із сплати земельного податку на 2020 рік», рішення 20 сесії 7

скликання Поличинецької сільської ради від 11.07.2019 року № 06-20-07 «Про затвердження ставок єдиного податку на 2020 рік», рішення 20 сесії 7 скликання Поличинецької сільської

ради від 11.07.2019 року № 05-20-07 «Про затвердження ставок орендної плати за земельні ділянки», рішення 20 сесії 7 скликання Поличинецької сільської ради від 18.01.2018 року № 04-

13-07 «Про встановлення ставок та пільг із сплати податку на нерухоме майно, відмінне від земельної ділянки»;

рішення 12 сесії 7 скликання Тернівської сільської ради від 04 квітня 2018 року № 51-12-

07 «Про встановлення ставок та пільг із сплати податку на нерухоме майно, відмінне від земельної ділянки, на 2019 рік», рішення 12 сесії 7 скликання Тернівської сільської ради від 04 квітня 2018

року № 52-12-07 «Про встановлення ставок та пільг із сплати земельного податку на 2019 рік»;

рішення 5 позачергової сесії 7 скликання Юрівської сільської ради від 20 червня 2018 року №17 «Про встановлення місцевих податків на території Юрівської сільської ради» рішення 5

позачергової сесії 7 скликання Юрівської сільської ради від 20 червня 2018 року №18 «Про встановлення ставок та пільг із сплати податку на нерухоме майно, відмінне від земельної ділянки,

на 2019 рік», рішення 5 позачергової сесії 7 скликання Юрівської сільської ради від 20 червня 2018 року №19 «Про встановлення ставок та пільг із сплати земельного податку на 2019 рік»,

рішення 5 позачергової сесії 7 скликання Юрівської сільської ради від 20 червня 2018 року №20 «Про затвердження фіксованих ставок єдиного податку по групах підприємницької діяльності, що

здійснюються на умовах спрощеної системи оподаткування», рішення 5 позачергової сесії 7 скликання Юрівської сільської ради від 20 червня 2018 року № 22 «Про встановлення на території Юрівської

сільської ради транспортного податку».

4. Секретарю сільської ради (П. Маліванчук) дане рішення після прийняття оприлюднити у визначений законом спосіб, в друкованих засобах масової інформації (газета «Вісник

Козятинщини»), розмістити на офіційному сайті Махнівської сільської ТГ (<https://gromada.org.ua/gromada/mahnivska/>) та на Єдиному державному порталі відкритих даних.

5. Секретарю сільської ради (Н. Маліванчук) у відповідності до п.12.3.3. Податкового Кодексу України надіслати електронну та паперову копію прийнятого рішення у десятиденний строк з дня оприлюднення до Козятинського підрозділу ГУ ДПС у Вінницькій області для здійснення контролю за своєчасністю та повнотою надходжень встановлених податків та зборів до бюджету територіальної громади.

6. Питання, не врегульовані даним рішенням, регулюються Податковим Кодексом України.

7. Контроль за виконанням рішення покласти на постійну комісію ради з питань фінансів, бюджету, планування соціально-економічного розвитку, інвестицій та міжнародного співробітництва (Машталер Н.В.).

Сільський голова



Павло КУЗЬМІНСЬКИЙ

## Елементи плати за землю.

### 1. Платники податку

Платники податку визначені пунктом 269.1 статті 269 Податкового кодексу України.

### 2. Об'єкти оподаткування

Об'єкти оподаткування земельним податком визначені пунктом 270.1 статті 270 Податкового кодексу України.

### 3. База оподаткування

Базу оподаткування земельним податком, визначено пунктом 271.1 ст. 271 Податкового кодексу України.

### 4. Ставка податку

Ставки земельного податку визначені у Додатку 2 до цього рішення.

#### 4.1. Пільги щодо сплати земельного податку

1. Перелік пільг для фізичних осіб визначено статтею 281 Податкового кодексу України
2. Перелік пільг для юридичних осіб визначено статтею 282 Податкового кодексу України.
3. Перелік земельних ділянок, які не підлягають оподаткуванню земельним податком визначено статтею 283 Податкового кодексу України.
4. Порядок та особливості застосування пільг визначено пунктами 284.2 та 284.3 статті 284 Податкового кодексу України.
5. Перелік пільг наданих відповідно до пункту 284.1 статті 284 Податкового кодексу України визначено у додатку 3 до цього рішення.

### 5. Порядок обчислення податку

Порядок обчислення податку встановлюється відповідно до статті 286 Податкового кодексу України.

### 6. Податковий період

Податковий період встановлюється відповідно до статті 285 Податкового кодексу України.

### 7. Строк та порядок сплати податку

Строк та порядок сплати податку визначаються відповідно до статті 287 Податкового кодексу України.

### 8. Строк та порядок подання звітності про обчислення і сплату податку

Строк та порядок подання звітності про обчислення і сплату податку визначено пунктами 286.2 - 286.4 статті 286 Податкового кодексу України.

Секретар сільської ради  Нелія МАЛІВАНЧУК



**СТАВКИ**  
**земельного податку<sup>1</sup>**

Адміністративно-територіальні одиниці або населені пункти, або території територіальних громад, на які поширюється дія рішення ради:

Код області	Код району	Код населеного пункту (згідно КАТОГП)	Найменування адміністративно-територіальної одиниці або населеного пункту, або території територіальної громади
UA05000000000010236	UA05120000000017020	UA05120110000018679	Махнівська територіальна громада
UA05000000000010236	UA05120000000017020	UA05120110020048412	с. Безіменне
UA05000000000010236	UA05120000000017020	UA05120110030012414	с. Вовчищець
UA05000000000010236	UA05120000000017020	UA05120110040049365	с. Куманівка
UA05000000000010236	UA05120000000017020	UA05120110050062285	с. Листопадівка
UA05000000000010236	UA05120000000017020	UA05120110060063434	с. Мала Клітинка
UA05000000000010236	UA05120000000017020	UA05120110070053854	с. Марківці
UA05000000000010236	UA05120000000017020	UA05120110010064789	с. Махнівка
UA05000000000010236	UA05120000000017020	UA05120110080071139	с. Медведівка
UA05000000000010236	UA05120000000017020	UA05120110090041104	с. Молодіжне
UA05000000000010236	UA05120000000017020	UA05120110100062956	с. Молоківці
UA05000000000010236	UA05120000000017020	UA05120110110077246	с. Мишанець
UA05000000000010236	UA05120000000017020	UA05120110120099841	с. Пемиринці
UA05000000000010236	UA05120000000017020	UA05120110130074587	с. Перемога
UA05000000000010236	UA05120000000017020	UA05120110140044400	с. Поліщичі

UA05000000000010236	UA05120000000017020	UA05120110200078028	с-ще Салове
UA05000000000010236	UA05120000000017020	UA05120110150016023	с. Тернівка
UA05000000000010236	UA05120000000017020	UA05120110160051202	с. Туча
UA05000000000010236	UA05120000000017020	UA05120110170062716	с. Хліборобне
UA05000000000010236	UA05120000000017020	UA05120110180026517	с. Чернички
UA05000000000010236	UA05120000000017020	UA05120110190070443	с. Юрівка

Вид цільового призначення земель <sup>2</sup>		Ставки податку <sup>3</sup> (відсотків нормативної грошової оцінки)			
		за земельні ділянки, нормативну грошову оцінку яких проведено (незалежно від місцезнаходження)		за земельні ділянки за межами населених пунктів, нормативну грошову оцінку яких не проведено	
код <sup>2</sup>	найменування <sup>2</sup>	для юридичних осіб	для фізичних осіб	для юридичних осіб	для фізичних осіб
01	Землі сільськогосподарського призначення				
01.01	Для ведення товарного сільськогосподарського виробництва <sup>4</sup>	1,500	1,500	1,500	1,500
01.02	Для ведення фермерського господарства <sup>4</sup>	1,500	1,500	1,500	1,500
01.03	Для ведення особистого селянського господарства <sup>4</sup>	1,500	1,500	2,000	2,000
01.04	Для ведення підсобного сільського господарства <sup>4</sup>	1,000	1,000	1,000	1,000
01.05	Для індивідуального садівництва <sup>4</sup>	1,000	1,000	1,000	1,000
01.06	Для колективного садівництва <sup>4</sup>	1,000	1,000	1,000	1,000
01.07	Для городництва <sup>4</sup>	1,000	1,000	1,000	1,000
01.08	Для сінокошіння і випасання худоби <sup>4</sup>	1,000	1,000	3,000	3,000
01.09	Для дослідних і навчальних цілей	3,000	3,000	3,000	3,000
01.10	Для пропаганди передового досвіду ведення сільського господарства	3,000	3,000	3,000	3,000
01.11	Для надання послуг у сільському господарстві	3,000	3,000	5,000	5,000
01.12	Для розміщення інфраструктури оптових ринків сільськогосподарської продукції	3,000	3,000	5,000	5,000
01.13	Для іншого сільськогосподарського призначення	3,000	3,000	5,000	5,000
01.14	Для цілей підрозділів 01.01-01.13 та для	3,000	3,000	5,000	5,000

Вид цільового призначення земель <sup>2</sup>		Ставки податку <sup>3</sup> (відсотків нормативної грошової оцінки)			
		за земельні ділянки, нормативну грошову оцінку яких проведено (незалежно від місцезнаходження)		за земельні ділянки за межами населених пунктів, нормативну грошову оцінку яких не проведено	
код <sup>2</sup>	найменування <sup>2</sup>	для юридичних осіб	для фізичних осіб	для юридичних осіб	для фізичних осіб
	збереження та використання земель природно-заповідного фонду				
02	Землі житлової забудови				
02.01	Для будівництва і обслуговування житлового будинку, господарських будівель і споруд (присадибна ділянка) <sup>4</sup>	0,400	0,200	3,000	3,000
02.02	Для колективного житлового будівництва <sup>4</sup>	0,400	0,100	3,000	3,000
02.03	Для будівництва і обслуговування багатоквартирного житлового будинку	0,400	0,050	3,000	3,000
02.04	Для будівництва і обслуговування будівель тимчасового проживання	0,400	0,100	3,000	3,000
02.05	Для будівництва індивідуальних гаражів	0,400	0,500	3,000	3,000
02.06	Для колективного гаражного будівництва	0,400	0,100	0,400	0,400
02.07	Для іншої житлової забудови	0,400	0,400	0,300	0,300
02.08	Для цілей підрозділів 02.01-02.07 та для збереження та використання земель природно-заповідного фонду	0,400	0,400	0,300	0,300
03	Землі громадської забудови				
03.01	Для будівництва та обслуговування будівель органів державної влади та місцевого самоврядування <sup>4</sup>	3,000	3,000	3,000	3,000
03.02	Для будівництва та обслуговування будівель закладів освіти <sup>4</sup>	3,000	3,000	3,000	3,000
03.03	Для будівництва та обслуговування будівель закладів охорони здоров'я та соціальної допомоги <sup>4</sup>	3,000	3,000	3,000	3,000
03.04	Для будівництва та обслуговування будівель громадських та релігійних організацій <sup>4</sup>	0,300	0,300	5,000	5,000
03.05	Для будівництва та обслуговування будівель закладів культурно-просвітницького обслуговування <sup>4</sup>	0,100	0,000	5,000	5,000
03.06	Для будівництва та обслуговування	3,000	3,000	3,000	3,000



Вид цільового призначення земель <sup>2</sup>		Ставки податку <sup>3</sup> (відсотків нормативної грошової оцінки)			
		за земельні ділянки, нормативну грошову оцінку яких проведено (незалежно від місцезнаходження)		за земельні ділянки за межами населених пунктів, нормативну грошову оцінку яких не проведено	
код <sup>2</sup>	найменування <sup>2</sup>	для юридичних осіб	для фізичних осіб	для юридичних осіб	для фізичних осіб
	будівель екстериторіальних організацій та органів <sup>4</sup>				
03.07	Для будівництва та обслуговування будівель торгівлі	4.000	4.000	4.000	4.000
03.08	Для будівництва та обслуговування об'єктів туристичної інфраструктури та закладів громадського харчування	3.000	3.000	3.000	3.000
03.09	Для будівництва та обслуговування будівель кредитно-фінансових установ	1.000	1.000	3.000	3.000
03.10	Для будівництва та обслуговування будівель ринкової інфраструктури	3.000	3.000	3.000	3.000
03.11	Для будівництва та обслуговування будівель і споруд закладів науки	3.000	3.000	3.000	3.000
03.12	Для будівництва та обслуговування будівель закладів комунального обслуговування	3.000	3.000	3.000	3.000
03.13	Для будівництва та обслуговування будівель закладів побутового обслуговування	1.000	1.000	1.000	1.000
03.14	Для розміщення та постійної діяльності органів ДСНС <sup>4</sup>	3.000	3.000	3.000	3.000
03.15	Для будівництва та обслуговування інших будівель громадської забудови	3.000	3.000	3.000	3.000
03.16	Для цілей підрозділів 03.01-03.15 та для збереження та використання земель природно-заповідного фонду	3.000	3.000	3.000	3.000
04	Землі природно-заповідного фонду				
04.01	Для збереження та використання біосферних заповідників	3.000	3.000	3.000	3.000
04.02	Для збереження та використання природних заповідників <sup>4</sup>	3.000	3.000	3.000	3.000
04.03	Для збереження та використання національних природних парків <sup>4</sup>	3.000	3.000	3.000	3.000
04.04	Для збереження та використання ботанічних садів <sup>4</sup>	3.000	3.000	3.000	3.000

Вид цільового призначення земель <sup>2</sup>		Ставки податку <sup>3</sup> (відсотків нормативної грошової оцінки)			
		за земельні ділянки нормативну грошову оцінку яких проведено (незалежно від місцезнаходження)		за земельні ділянки за межами населених пунктів, нормативну грошову оцінку яких не проведено	
код <sup>2</sup>	найменування <sup>2</sup>	для юридичних осіб	для фізичних осіб	для юридичних осіб	для фізичних осіб
04.05	Для збереження та використання зоологічних парків	3,000	3,000	3,000	3,000
04.06	Для збереження та використання дендрологічних парків	3,000	3,000	3,000	3,000
04.07	Для збереження та використання парків - пам'яток садово-паркового мистецтва	3,000	3,000	3,000	3,000
04.08	Для збереження та використання заказників	3,000	3,000	3,000	3,000
04.09	Для збереження та використання заповідних урочищ	3,000	3,000	3,000	3,000
04.10	Для збереження та використання пам'яток природи	3,000	3,000	3,000	3,000
04.11	Для збереження та використання регіональних ландшафтних парків	3,000	3,000	3,000	3,000
05	Землі іншого природоохоронного призначення				
06	Землі оздоровчого призначення (землі, що мають природні лікувальні властивості, які використовуються або можуть використовуватися для профілактики захворювань і лікування людей)				
06.01	Для будівництва і обслуговування санаторно-оздоровчих закладів <sup>4</sup>	3,000	3,000	3,000	3,000
06.02	Для розробки родовищ природних лікувальних ресурсів	3,000	3,000	3,000	3,000
06.03	Для інших оздоровчих цілей	3,000	3,000	3,000	3,000
06.04	Для цілей підрозділів 06.01-06.03 та для збереження та використання земель природно-заповідного фонду	3,000	3,000	3,000	3,000
07	Землі рекреаційного призначення				
07.01	Для будівництва та обслуговування об'єктів рекреаційного призначення <sup>4</sup>	3,000	3,000	3,000	3,000
07.02	Для будівництва та обслуговування об'єктів фізичної культури і спорту <sup>4</sup>	3,000	3,000	3,000	3,000
07.03	Для індивідуального дачного будівництва	1,000	1,000	1,000	1,000

код <sup>2</sup>	найменування <sup>2</sup>	Ставки податку <sup>3</sup> (відсотків нормативної грошової оцінки)			
		за земельні ділянки, нормативну грошову оцінку яких проведено (незалежно від місцезнаходження)		за земельні ділянки за межами населених пунктів, нормативну грошову оцінку яких не проведено	
		для юридичних осіб	для фізичних осіб	для юридичних осіб	для фізичних осіб
07.04	Для колективного дачного будівництва	1,000	1,000	1,000	1,000
07.05	Для цілей підрозділів 07.01-07.04 та для збереження та використання земель природно-заповідного фонду	3,000	3,000	3,000	3,000
08	Землі історико-культурного призначення				
08.01	Для забезпечення охорони об'єктів культурної спадщини	3,000	3,000	3,000	3,000
08.02	Для розміщення та обслуговування музейних закладів	3,000	3,000	3,000	3,000
08.03	Для іншого історико-культурного призначення	3,000	3,000	3,000	3,000
08.04	Для цілей підрозділів 08.01-08.03 та для збереження та використання земель природно-заповідного фонду	3,000	3,000	3,000	3,000
09	Землі лісогосподарського призначення				
09.01	Для ведення лісового господарства і пов'язаних з ним послуг	0,100	0,100	0,100	0,100
09.02	Для іншого лісогосподарського призначення	0,100	0,100	0,100	0,100
09.03	Для цілей підрозділів 09.01-09.02 та для збереження та використання земель природно-заповідного фонду	0,100	0,100	0,100	0,100
10	Землі водного фонду				
10.01	Для експлуатації та догляду за водними об'єктами	3,000	3,000	3,000	3,000
10.02	Для облаштування та догляду за прибережними захисними смугами	3,000	3,000	3,000	3,000
10.03	Для експлуатації та догляду за смугами відведення	3,000	3,000	3,000	3,000
10.04	Для експлуатації та догляду за гідротехнічними, іншими	3,000	3,000	3,000	3,000

Вид цільового призначення земель <sup>2</sup>		Ставки податку <sup>3</sup> (відсотків нормативної грошової оцінки)			
		за земельні ділянки, нормативну грошову оцінку яких проведено (незалежно від місцезнаходження)		за земельні ділянки за межами населених пунктів, нормативну грошову оцінку яких не проведено	
код <sup>2</sup>	найменування <sup>2</sup>	для юридичних осіб	для фізичних осіб	для юридичних осіб	для фізичних осіб
	водогосподарськими спорудами і каналами				
10.05	Для догляду за береговими смугами водних шляхів	3.000	3.000	3.000	3.000
10.06	Для сінокосіння	3.000	3.000	3.000	3.000
10.07	Для рибогосподарських потреб	3.000	3.000	3.000	3.000
10.08	Для культурно-оздоровчих потреб, рекреаційних, спортивних і туристичних цілей	3.000	3.000	3.000	3.000
10.09	Для проведення науково-дослідних робіт	3.000	3.000	3.000	3.000
10.10	Для будівництва та експлуатації гідротехнічних, гідрометричних та лінійних споруд	3.000	3.000	3.000	3.000
10.11	Для будівництва та експлуатації санаторіїв та інших лікувально-оздоровчих закладів у межах прибережних захисних смуг морів, морських заток і лиманів	3.000	3.000	3.000	3.000
10.12	Для цілей підрозділів 10.01-10.11 та для збереження та використання земель природно-заповідного фонду	3.000	3.000	3.000	3.000
11	Землі промисловості				
11.01	Для розміщення та експлуатації основних, підсобних і допоміжних будівель та споруд підприємствами, що пов'язані з користуванням надрами	3.000	3.000	3.000	3.000
11.02	Для розміщення та експлуатації основних, підсобних і допоміжних будівель та споруд підприємств переробної, машинобудівної та іншої промисловості	3.000	3.000	3.000	3.000
11.03	Для розміщення та експлуатації основних, підсобних і допоміжних будівель та споруд будівельних організацій та підприємств	3.000	3.000	3.000	3.000
11.04	Для розміщення та експлуатації основних, підсобних і допоміжних будівель та споруд технічної інфраструктури (виробництва та розподілення газу, постачання пари та гарячої води, збирання, очищення та розподілення води)	3.000	3.000	3.000	3.000

Вид цільового призначення земель <sup>2</sup>		Ставки податку <sup>3</sup> (відсотків нормативної грошової оцінки)			
		за земельні ділянки, нормативну грошову оцінку яких проведено (незалежно від місцезнаходження)		за земельні ділянки за межами населених пунктів, нормативну грошову оцінку яких не проведено	
код <sup>2</sup>	найменування <sup>2</sup>	для юридичних осіб	для фізичних осіб	для юридичних осіб	для фізичних осіб
11.05	Для цілей підрозділів 11.01-11.04 та для збереження та використання земель природно-заповідного фонду	3.000	3.000	3.000	3.000
12	Землі транспорту				
12.01	Для розміщення та експлуатації будівель і споруд залізничного транспорту	3.000	3.000	5.000	5.000
12.02	Для розміщення та експлуатації будівель і споруд морського транспорту	3.000	3.000	5.000	5.000
12.03	Для розміщення та експлуатації будівель і споруд річкового транспорту	3.000	3.000	5.000	5.000
12.04	Для розміщення та експлуатації будівель і споруд автомобільного транспорту та дорожнього господарства <sup>1</sup>	3.000	3.000	5.000	5.000
12.05	Для розміщення та експлуатації будівель і споруд авіаційного транспорту	3.000	3.000	5.000	5.000
12.06	Для розміщення та експлуатації об'єктів трубопровідного транспорту	3.000	3.000	5.000	5.000
12.07	Для розміщення та експлуатації будівель і споруд міського електротранспорту	3.000	3.000	5.000	5.000
12.08	Для розміщення та експлуатації будівель і споруд додаткових транспортних послуг та допоміжних операцій	3.000	3.000	5.000	5.000
12.09	Для розміщення та експлуатації будівель і споруд іншого наземного транспорту	3.000	3.000	5.000	5.000
12.10	Для цілей підрозділів 12.01-12.09 та для збереження та використання земель природно-заповідного фонду	3.000	3.000	5.000	5.000
13	Землі зв'язку				
13.01	Для розміщення та експлуатації об'єктів і споруд телекомунікацій	3.000	3.000	5.000	5.000
13.02	Для розміщення та експлуатації будівель та споруд об'єктів поштового зв'язку	3.000	3.000	5.000	5.000
13.03	Для розміщення та експлуатації інших технічних засобів зв'язку	3.000	3.000	5.000	5.000

Вид цільового призначення земель <sup>2</sup>		Ставки податку <sup>3</sup> (відсотків нормативної грошової оцінки)			
		за земельні ділянки, нормативну грошову оцінку яких проведено (незалежно від місцезнаходження)		за земельні ділянки за межами населених пунктів, нормативну грошову оцінку яких не проведено	
код <sup>2</sup>	найменування <sup>2</sup>	для юридичних осіб	для фізичних осіб	для юридичних осіб	для фізичних осіб
13.04	Для цілей підрозділів 13.01-13.03, 13.05 та для збереження та використання земель природно-заповідного фонду	3.000	3.000	5.000	5.000
14	Землі енергетики				
14.01	Для розміщення, будівництва, експлуатації та обслуговування будівель і споруд об'єктів енергогенеруючих підприємств, установ і організацій	3.000	3.000	5.000	5.000
14.02	Для розміщення, будівництва, експлуатації та обслуговування будівель і споруд об'єктів передачі електричної та теплової енергії	3.000	3.000	5.000	5.000
14.03	Для цілей підрозділів 14.01-14.02 та для збереження та використання земель природно-заповідного фонду	3.000	3.000	5.000	5.000
15	Землі оборони				
15.01	Для розміщення та постійної діяльності Збройних Сил <sup>4</sup>	3.000	3.000	3.000	3.000
15.02	Для розміщення та постійної діяльності військових частин (підрозділів) Національної гвардії <sup>4</sup>	3.000	3.000	3.000	3.000
15.03	Для розміщення та постійної діяльності Держприкордонслужби <sup>4</sup>	3.000	3.000	3.000	3.000
15.04	Для розміщення та постійної діяльності СБУ <sup>4</sup>	3.000	3.000	3.000	3.000
15.05	Для розміщення та постійної діяльності Держспецтрансслужби <sup>4</sup>	3.000	3.000	3.000	3.000
15.06	Для розміщення та постійної діяльності Служби зовнішньої розвідки <sup>4</sup>	3.000	3.000	3.000	3.000
15.07	Для розміщення та постійної діяльності інших, утворених відповідно до законів, військових формувань <sup>4</sup>	3.000	3.000	3.000	3.000
15.08	Для цілей підрозділів 15.01-15.07 та для	3.000	3.000	3.000	3.000

Вид цільового призначення земель <sup>2</sup>		Ставки податку <sup>3</sup> (відсотків нормативної грошової оцінки)			
		за земельні ділянки, нормативну грошову оцінку яких проведено (незалежно від місцезнаходження)		за земельні ділянки за межами населених пунктів, нормативну грошову оцінку яких не проведено	
код <sup>2</sup>	найменування <sup>2</sup>	для юридичних осіб	для фізичних осіб	для юридичних осіб	для фізичних осіб
	збереження та використання земель природно-заповідного фонду				
16	Землі запасу	3,000	3,000	5,000	5,000
17	Землі резервного фонду	3,000	3,000	5,000	5,000
18	Землі загального користування <sup>4</sup>	1,000	1,000	5,000	5,000
19	Для цілей підрозділів 16-18 та для збереження та використання земель природно-заповідного фонду	3,000	3,000	3,000	3,000

<sup>1</sup> У разі встановлення ставок податку, відмінних на територіях різних населених пунктів адміністративно-територіальної одиниці, за кожним населеним пунктом ставки затверджуються окремими додатками.

<sup>2</sup> Вид цільового призначення земель зазначається згідно з Класифікацією видів цільового призначення земель, затвердженою наказом Держкомзему від 23 липня 2010 р. № 548.

<sup>3</sup> Ставки податку встановлюються з урахуванням норм підпункту 12.3.7 пункту 12.3 статті 12, пункту 30.2 статті 30, статей 274 і 277 Податкового кодексу України і зазначаються десятковим дробом з трьома (у разі потреби чотирма) десятковими знаками після коми.

<sup>4</sup> Земельні ділянки, що класифікуються за кодами цього підрозділу, звільняються/можуть звільнитися повністю або частково від оподаткування земельним податком відповідно до норм статей 281-283 Податкового кодексу України.

Секретар сільської ради *Н. Маливанчук* Нелія МАЛІВАНЧУК



до проекту рішення \_\_\_ сесії \_\_\_ скликання  
Махнівської сільської ради,  
від \_\_\_ 2021 року №

**ПЕРЕЛІК**  
**пільг для фізичних та юридичних осіб, наданих**  
**відповідно до пункту 284.1 статті 284 Податкового**  
**кодексу України, із сплати земельного податку<sup>1</sup>**

Адміністративно-територіальні одиниці або населені пункти, або території територіальних громад, на які поширюється дія рішення ради:

Код області	Код району	Код населеного пункту (згідно КАТОГУ)	Найменування адміністративно-територіальної одиниці або населеного пункту, або території територіальної громади
UA05000000000010236	UA05120000000017020	UA05120110000018679	Махнівська територіальна громада
UA05000000000010236	UA05120000000017020	UA05120110020048412	с. Безіменне
UA05000000000010236	UA05120000000017020	UA05120110030012414	с. Вовчинець
UA05000000000010236	UA05120000000017020	UA05120110040049365	с. Куманівка
UA05000000000010236	UA05120000000017020	UA05120110050062285	с. Листопадівка
UA05000000000010236	UA05120000000017020	UA05120110060063434	с. Мала Клітинка
UA05000000000010236	UA05120000000017020	UA05120110070053854	с. Марківці
UA05000000000010236	UA05120000000017020	UA05120110010064789	с. Махівка
UA05000000000010236	UA05120000000017020	UA05120110080071139	с. Медведівка
UA05000000000010236	UA05120000000017020	UA05120110090041104	с. Молодіжне
UA05000000000010236	UA05120000000017020	UA05120110100062956	с. Молотківці
UA05000000000010236	UA05120000000017020	UA05120110110077246	с. Мшанець
UA05000000000010236	UA05120000000017020	UA05120110120099841	с. Пемиринці




UA05000000000010236	UA05120000000017020	UA05120110130074587	с. Перемога
UA05000000000010236	UA05120000000017020	UA05120110140044400	с. Поличинці
UA05000000000010236	UA05120000000017020	UA05120110200078028	с-ще Садове
UA05000000000010236	UA05120000000017020	UA05120110150016023	с. Тернівка
UA05000000000010236	UA05120000000017020	UA05120110160051202	с. Туча
UA05000000000010236	UA05120000000017020	UA05120110170062716	с. Хліборобне
UA05000000000010236	UA05120000000017020	UA05120110180026517	с. Чернички
UA05000000000010236	UA05120000000017020	UA05120110190070443	с. Юрівка

Група платників, категорія/цільове призначення земельних ділянок	Розмір пільги (відсотків суми податкового зобов'язання за рік)
1	2
Органи державної влади та місцевого самоврядування, а також організації, створені ними в установленому порядку, що повністю утримуються за рахунок відповідного державного та місцевого бюджету, що є неприбутковими та включені до Реєстру неприбуткових установ та організацій, за земельні ділянки, на яких розміщені їх адміністративні та інші споруди. У разі виключення таких установ та організацій з Реєстру неприбуткових установ та організацій, декларація подається платником податку протягом 30 календарних днів з дня включення, а податок сплачується починаючи з місяця, наступного за місцем, в якому відбулося виключення з Реєстру неприбуткових установ та організацій.	100
Суб'єкти господарювання які займаються водопостачанням	100

Примітка:

1 Пільги визначаються з урахуванням норм підпункту 12.3.7 пункту 12.3 статті 12, пункту 30.2 статті 30, статей 281 і 282 Податкового кодексу України. У разі встановлення пільг, відмінних на територіях різних населених пунктів адміністративно-територіальної одиниці, за кожним населеним пунктом пільги затверджуються окремо.

Секретар сільської ради *Г. Мельник* Пелія МАЛІВАНЧУК



## **Елементи податку на нерухоме майно, відмінне від земельної ділянки**

### **1. Платники податку**

Платники податку визначаються пунктом 266.1 статті 266 Податкового кодексу України.

### **2. Об'єкт оподаткування**

Об'єкт оподаткування визначається відповідно до пункту 266.2 статті 266 Податкового кодексу України.

База оподаткування визначається пунктом 266.3 статті 266 Податкового кодексу України.

### **3. Ставка податку**

Ставки податку у відсотках розміру мінімальної заробітної плати, встановленої законом на 1 січня звітного (податкового) року, за 1 квадратний метр бази оподаткування відповідно додатку 5 до цього рішення.

Встановити зони розташування об'єктів оподаткування житлової та нежитлової нерухомості для встановлення ставок податку на нерухоме майно, відмінне від земельної ділянки. До Зони 1 відноситься територія: с. Безіменне, с. Вовчинець, с. Куманівка, с. Листопадівка, с. Мала Клітинка, с. Марківці, с. Махіївка, с. Медведівка, с. Молодіжне, с. Молотківці, с. Мшанець, с. Немиринці, с. Перемога, с. Полчичинці, с-ще Садове, с. Тернівка, с. Туча, с. Хліборобне, с. Чернички, с. Юрівка.

### **3. База оподаткування**

База оподаткування визначається пунктом 266.3 статті 266 Податкового кодексу України.

Пільги для фізичних та юридичних осіб, встановлені відповідно до підпункту 266.4.2 пункту 266.4 статті 266 Податкового кодексу України визначено у додатку 6 даного рішення.

### **5. Порядок обчислення податку**

Порядок обчислення податку встановлюється відповідно до пунктів 266.7 та 266.8 статті 266 Податкового кодексу України.

### **6. Податковий період**

Податковий період встановлюється відповідно до пункту 266.6 статті 266 Податкового кодексу України.

### **7. Строк та порядок сплати податку**

Строк сплати податку визначається відповідно до пункту 266.10 статті 266 Податкового кодексу України.

Порядок сплати податку визначається відповідно до пункту 266.9 статті 266 Податкового кодексу України.

### **8. Строк та порядок подання звітності про обчислення і сплату податку**

Строк та обчислення подання звітності про обчислення і сплату податку визначено пунктом 266.7 статті 266 Податкового кодексу України.

Секретар сільської ради  Нелія МАЛІВАНЧУК



**СТАВКИ**  
**податку на нерухоме майно, відмінне від земельної ділянки<sup>1</sup>**

Адміністративно-територіальні одиниці або населені пункти, або території територіальних громад, на які поширюється дія рішення ради:

Код області	Код району	Код населеного пункту (згідно КАТОГПТ)	Найменування адміністративно-територіальної одиниці або населеного пункту, або території територіальної громади
UA05000000000010236	UA05120000000017020	UA05120110000018679	Махнівська територіальна громада
UA05000000000010236	UA05120000000017020	UA05120110020048412	с. Безіменне
UA05000000000010236	UA05120000000017020	UA05120110030012414	с. Вовчинець
UA05000000000010236	UA05120000000017020	UA05120110040049365	с. Куманівка
UA05000000000010236	UA05120000000017020	UA05120110050062285	с. Листопадівка
UA05000000000010236	UA05120000000017020	UA05120110060063434	с. Мала Клітинка
UA05000000000010236	UA05120000000017020	UA05120110070053854	с. Марківці
UA05000000000010236	UA05120000000017020	UA05120110010064789	с. Махнівка
UA05000000000010236	UA05120000000017020	UA05120110080071139	с. Медведівка
UA05000000000010236	UA05120000000017020	UA05120110090041104	с. Молодіжне
UA05000000000010236	UA05120000000017020	UA05120110100062956	с. Молотківці
UA05000000000010236	UA05120000000017020	UA05120110110077246	с. Мшанець

UA05000000000010236 UA05120000000017020 UA05120110120099841 с. Нехиринці

UA05000000000010236 UA05120000000017020 UA05120110130074587 с. Перемога

UA05000000000010236 UA05120000000017020 UA05120110140044400 с. Подичинці

UA05000000000010236 UA05120000000017020 UA05120110200078028 с-ще Садове

UA05000000000010236 UA05120000000017020 UA05120110150016023 с. Тернівка

UA05000000000010236 UA05120000000017020 UA05120110160051202 с. Туча

UA05000000000010236 UA05120000000017020 UA05120110170062716 с. Хліборобне

UA05000000000010236 UA05120000000017020 UA05120110180026517 с. Червички

UA05000000000010236 UA05120000000017020 UA05120110190070443 с. Юрівка

Класифікація будівель та споруд <sup>2</sup>		Ставки податку <sup>3</sup> за 1 кв. метр (відсотків розміру мінімальної заробітної плати, встановленої законом на 1 січня звітного (податкового) року)					
код <sup>2</sup>	найменування <sup>2</sup>	для юридичних осіб			для фізичних осіб		
		1 зона <sup>4</sup>	2 зона <sup>4</sup>	3 зона <sup>4</sup>	1 зона <sup>4</sup>	2 зона <sup>4</sup>	3 зона <sup>4</sup>
II							
	Будівлі житлові						
III							
	Будинки одноквартирні						
III0							
	Будинки одноквартирні <sup>5</sup>						
III0.1	Будинки одноквартирні масової забудови	1.000	0.000	0.000	1.000	0.000	0.000
III0.2	Котеджі та будинки одноквартирні підвищеної комфортності	1.000	0.000	0.000	1.000	0.000	0.000
III0.3	Будинки садибного типу	1.000	0.000	0.000	1.000	0.000	0.000
III0.4	Будинки лачні та	1.000	0.000	0.000	1.000	0.000	0.000

	садові						
112		Будинки з двома та більше квартирами					
1121		Будинки з двома квартирами <sup>5</sup>					
1121.1	Будинки двоквартирні масової забудови	1.000	0.000	0.000	1.000	0.000	0.000
1121.2	Котеджі та будинки двоквартирні підвищеної комфортності	1.000	0.000	0.000	1.000	0.000	0.000
1122		Будинки з трьома та більше квартирами <sup>5</sup>					
1122.1	Будинки багатоквартирні масової забудови	1.000	0.000	0.000	1.000	0.000	0.000
1122.2	Будинки багатоквартирні підвищеної комфортності, індивідуальні	1.000	0.000	0.000	1.000	0.000	0.000
1122.3	Будинки житлові готельного типу	1.000	0.000	0.000	1.000	0.000	0.000
113		Гуртожитки <sup>5</sup>					
1130.1	Гуртожитки для робітників та службовців	0.000	0.000	0.000	0.000	0.000	0.000
1130.2	Гуртожитки для студентів вищих навчальних закладів <sup>5</sup>	0.000	0.000	0.000	0.000	0.000	0.000
1130.3	Гуртожитки для учнів навчальних закладів <sup>5</sup>	0.000	0.000	0.000	0.000	0.000	0.000
1130.4	Будинки-інтернати для людей похилого віку та інвалідів <sup>5</sup>	0.000	0.000	0.000	0.000	0.000	0.000
1130.5	Будинки дитини та сирітські будинки <sup>5</sup>	0.000	0.000	0.000	0.000	0.000	0.000
1130.6	Будинки для біженців, притулки для бездомних <sup>5</sup>	0.000	0.000	0.000	0.000	0.000	0.000
1130.9	Будинки для	0.000	0.000	0.000	0.000	0.000	0.000

	колективного проживання інші						
12		Будівлі нежитлові					
121		Готелі, ресторани та подібні будівлі					
1211		Будівлі готельні					
1211.1	Готелі	1.000	0.000	0.000	0.500	0.000	0.000
1211.2	Мотелі	1.000	0.000	0.000	1.000	0.000	0.000
1211.3	Кемпінги	1.000	0.000	0.000	1.000	0.000	0.000
1211.4	Пансіонати	1.000	0.000	0.000	1.000	0.000	0.000
1211.5	Ресторани та бари	1.000	0.000	0.000	1.000	0.000	0.000
1212		Інші будівлі для тимчасового проживання					
1212.1	Туристичні бази та гірські притулки	1.000	0.000	0.000	1.000	0.000	0.000
1212.2	Дитячі та сімейні табори відпочинку	1.000	0.000	0.000	1.000	0.000	0.000
1212.3	Центри та будинки відпочинку	1.000	0.000	0.000	1.000	0.000	0.000
1212.9	Інші будівлі для тимчасового проживання, не класифіковані раніше	1.000	0.000	0.000	1.000	0.000	0.000
122		Будівлі офісні					
1220		Будівлі офісні <sup>5</sup>					
1220.1	Будівлі органів державного та місцевого управління <sup>5</sup>	0.000	0.000	0.000	0.000	0.000	0.000
1220.2	Будівлі фінансового обслуговування	0.500	0.000	0.000	0.500	0.000	0.000
1220.3	Будівлі органів правосуддя <sup>5</sup>	0.100	0.000	0.000	0.100	0.000	0.000
1220.4	Будівлі закордонних представництв <sup>5</sup>	0.100	0.000	0.000	0.100	0.000	0.000
1220.5	Адміністративно-	1.000	0.000	0.000	1.000	0.000	0.000

	побутові будівлі промислових підприємств						
1220.9	Будівлі для конторських та адміністративних цілей інші	1,000	0,000	0,000	1,000	0,000	0,000
123					Будівлі торговельні		
1230					Будівлі торговельні		
1230.1	Торгові центри, універмаги, магазини	1,000	0,000	0,000	0,500	0,000	0,000
1230.2	Криті ринки, павільйони та зали для ярмарків <sup>5</sup>	1,000	0,000	0,000	0,500	0,000	0,000
1230.3	Станції технічного обслуговування автомобілів	1,000	0,000	0,000	0,500	0,000	0,000
1230.4	Їдальні, кафе, закусочні тощо	1,000	0,000	0,000	0,500	0,000	0,000
1230.5	Бази та склади підприємств торгівлі і громадського харчування	1,000	0,000	0,000	0,500	0,000	0,000
1230.6	Будівлі підприємств побутового обслуговування	0,500	0,000	0,000	0,500	0,000	0,000
1230.9	Будівлі торговельні інші	1,000	0,000	0,000	1,000	0,000	0,000
124					Будівлі транспорту та засобів зв'язку		
1241	Вокзали, аеровокзали, будівлі засобів зв'язку та пов'язані з ними будівлі						
1241.1	Автовокзали та інші будівлі автомобільного транспорту	1,000	0,000	0,000	1,000	0,000	0,000
1241.2	Вокзали та інші будівлі залізничного транспорту	1,000	0,000	0,000	1,000	0,000	0,000
1241.3	Будівлі міського електротранспорту	1,000	0,000	0,000	1,000	0,000	0,000





1251.3	Будівлі підприємств хімічної та нафтохімічної промисловості <sup>5</sup>	1.500	0.000	0.000	1.500	0.000	0.000
1251.4	Будівлі підприємств легкої промисловості <sup>5</sup>	0.500	0.000	0.000	0.500	0.000	0.000
1251.5	Будівлі підприємств харчової промисловості <sup>5</sup>	0.500	0.000	0.000	0.500	0.000	0.000
1251.6	Будівлі підприємств медичної та мікробіологічної промисловості <sup>5</sup>	0.500	0.000	0.000	0.500	0.000	0.000
1251.7	Будівлі підприємств лісової, деревообробної та целюлозно-паперової промисловості <sup>5</sup>	0.400	0.000	0.000	0.400	0.000	0.000
1251.8	Будівлі підприємств будівельної індустрії, будівельних матеріалів та виробів, скляної та фарфоро-фаянсової промисловості <sup>5</sup>	0.400	0.000	0.000	0.400	0.000	0.000
1251.9	Будівлі інших промислових виробництв, включаючи поліграфічне <sup>5</sup>	0.400	0.000	0.000	0.400	0.000	0.000
1252	Резервуари, силоси та склади						
1252.1	Резервуари для нафти, нафтопродуктів та газу	1.500	0.000	0.000	1.500	0.000	0.000
1252.2	Резервуари та смності інші	1.500	0.000	0.000	1.500	0.000	0.000
1252.3	Силоси для зерна	1.500	0.000	0.000	1.500	0.000	0.000
1252.4	Силоси для цементу та інших сицучих матеріалів	1.500	0.000	0.000	1.500	0.000	0.000

1252.5	Склади спеціальні товарні	1.500	0.000	0.000	1.500	0.000	0.000
1252.6	Холодильники	1.500	0.000	0.000	1.500	0.000	0.000
1252.7	Складські майданчики	1.500	0.000	0.000	1.500	0.000	0.000
1252.8	Склади універсальні	1.500	0.000	0.000	1.500	0.000	0.000
1252.9	Склади та сховища інші <sup>5</sup>	1.500	0.000	0.000	1.500	0.000	0.000
126	Будівлі для публічних виступів, закладів освітнього, медичного та оздоровчого призначення						
1261	Будівлі для публічних виступів						
1261.1	Театри, кінотеатри та концертні зали	0.100	0.000	0.000	0.100	0.000	0.000
1261.2	Зали засідань та багатоцільові зали для публічних виступів	0.100	0.000	0.000	0.100	0.000	0.000
1261.3	Цирки	0.100	0.000	0.000	0.100	0.000	0.000
1261.4	Казино, ігорні будинки	1.500	0.000	0.000	1.500	0.000	0.000
1261.5	Музичні та танцювальні зали, дискотеки	0.100	0.000	0.000	0.100	0.000	0.000
1261.9	Будівлі для публічних виступів інші	0.100	0.000	0.000	0.100	0.000	0.000
1262	Музеї та бібліотеки						
1262.1	Музеї та художні галереї <sup>5</sup>	0.000	0.000	0.000	0.000	0.000	0.000
1262.2	Бібліотеки, книгосховища <sup>5</sup>	0.000	0.000	0.000	0.000	0.000	0.000
1262.3	Технічні центри	0.000	0.000	0.000	0.000	0.000	0.000
1262.4	Планетарії <sup>5</sup>	0.000	0.000	0.000	0.000	0.000	0.000
1262.5	Будівлі архівів <sup>5</sup>	0.000	0.000	0.000	0.000	0.000	0.000
1262.6	Будівлі зоологічних та ботанічних садів <sup>5</sup>	0.000	0.000	0.000	0.000	0.000	0.000



1264.4	Поліклініки, пункти медичного обслуговування та консультації <sup>5</sup>	0,000	0,000	0,000	0,000	0,000	0,000
1264.5	Шпиталі виправних закладів, в'язниць та Збройних Сил <sup>5</sup>	0,000	0,000	0,000	0,000	0,000	0,000
1264.6	Санаторії, профілакторії та центри функціональної реабілітації <sup>5</sup>	0,000	0,000	0,000	0,000	0,000	0,000
1264.9	Заклади лікувально-профілактичні та оздоровчі інші <sup>5</sup>	0,000	0,000	0,000	0,000	0,000	0,000
1265					Зали спортивні <sup>5</sup>		
1265.1	Зали гімнастичні, баскетбольні, волейбольні, тенісні тощо	0,000	0,000	0,000	0,000	0,000	0,000
1265.2	Басейни криті для плавання	0,000	0,000	0,000	0,000	0,000	0,000
1265.3	Хокейні та льодові стадіони криті	0,000	0,000	0,000	0,000	0,000	0,000
1265.4	Манежі легкоатлетичні	0,000	0,000	0,000	0,000	0,000	0,000
1265.5	Тири	0,500	0,000	0,000	0,500	0,000	0,000
1265.9	Зали спортивні інші	0,000	0,000	0,000	0,000	0,000	0,000
127					Будівлі нежитлові інші		
1271					Будівлі сільськогосподарського призначення, лісівництва та рибного господарства <sup>5</sup>		
1271.1	Будівлі для тваринництва <sup>5</sup>	1,000	0,000	0,000	1,000	0,000	0,000
1271.2	Будівлі для птахівництва <sup>5</sup>	1,000	0,000	0,000	1,000	0,000	0,000
1271.3	Будівлі для зберігання зерна <sup>5</sup>	1,000	0,000	0,000	1,000	0,000	0,000
1271.4	Будівлі силосні та	1,000	0,000	0,000	1,000	0,000	0,000

	сінажні <sup>5</sup>						
1271.5	Будівлі для садівництва, виноградарства та виноробства <sup>5</sup>	0,500	0,000	0,000	0,500	0,000	0,000
1271.6	Будівлі тепличного господарства <sup>5</sup>	0,500	0,000	0,000	0,500	0,000	0,000
1271.7	Будівлі рибного господарства <sup>5</sup>	0,500	0,000	0,000	0,500	0,000	0,000
1271.8	Будівлі підприємств лісівництва та звірівництва <sup>5</sup>	0,500	0,000	0,000	0,500	0,000	0,000
1271.9	Будівлі сільськогосподарського призначення інші <sup>5</sup>	0,500	0,000	0,000	0,500	0,000	0,000
1272	Будівлі для культової та релігійної діяльності <sup>5</sup>						
1272.1	Церкви, собори, костьоли, мечеті, синагоги тощо <sup>5</sup>	0,000	0,000	0,000	0,000	0,000	0,000
1272.2	Похоронні бюро та ритуальні зали	0,500	0,000	0,000	0,500	0,000	0,000
1272.3	Цвинтарі та крематорії <sup>5</sup>	0,000	0,000	0,000	0,000	0,000	0,000
1273	Пам'ятки історичні та такі, що охороняються державою <sup>5</sup>						
1273.1	Пам'ятки історії та архітектури <sup>5</sup>	0,000	0,000	0,000	0,000	0,000	0,000
1273.2	Археологічні розкопки, руїни та історичні місця, що охороняються державою <sup>5</sup>	0,000	0,000	0,000	0,000	0,000	0,000
1273.3	Меморіали, художньо-декоративні будівлі, статуї <sup>5</sup>	0,000	0,000	0,000	0,000	0,000	0,000
1274	Будівлі інші, не класифіковані раніше <sup>5</sup>						
1274.1	Казарми Збройних Сил <sup>5</sup>	0,100	0,000	0,000	0,100	0,000	0,000
1274.2	Будівлі поліцейських	0,100	0,000	0,000	0,100	0,000	0,000

та пожежних служб<sup>5</sup>

1274.3	Будівлі виправних закладів, в'язниць та слідчих ізоляторів <sup>5</sup>	0,100	0,000	0,000	0,100	0,000	0,000
1274.4	Будівлі лазень та пралень	1,500	0,000	0,000	0,100	0,000	0,000
1274.5	Будівлі з облаштування населених пунктів	0,100	0,000	0,000	0,100	0,000	0,000

<sup>1</sup> У разі встановлення ставок податку, відрізняючись на територіях різних населених пунктів адміністративно-територіальної одиниці, за кожним населеним пунктом ставки затверджуються окремими податками


<sup>2</sup> Класифікація будівель та споруд, код та найменування зазначаються відповідно до Державного класифікатора будівель та споруд ДК 018-2000, затвердженого наказом Держстандарту від 17 серпня 2000 р. № 507

<sup>3</sup> Ставки податку встановлюються з урахуванням норм підпункту 12.3.7 пункту 12.3 статті 12, пункту 30.2 статті 30, пункту 266.2 статті 266 Податкового кодексу України і зазначаються десятковим дробом з грима (у разі потреби чотирма десятковими знаками після коми).

<sup>4</sup> У разі визначення у рішенні про оподаткування податком на нерухоме майно, відмінне від земельної ділянки, зони адміністративно-територіальної одиниці, щодо якої приймається рішення, ставки встановлюються залежно від зони. Без урахування зони ставки зазначаються у графі "І зона"

<sup>5</sup> Об'єкти нерухомості, що класифікуються за цим підкласом, звільнюються можуть звільнятися повністю або частково від оподаткування податком на нерухоме майно, відмінне від земельної ділянки, відповідно до норм підпункту 266.2.2 пункту 266.2 та пункту 266.4 статті 266 Податкового кодексу України

Секретар сільської ради



*Н. Маливанчук*

Нелія МАЛІВАНЧУК

до проекту рішення \_\_\_ сесії \_\_\_ скликання  
Махнівської сільської ради  
від \_\_\_\_\_ 2021 року № \_\_\_\_\_

### ПЕРЕЛІК

**пільг для фізичних осіб, наданих відповідно до підпункту 266.4.2 пункту 266.4 статті 266 Податкового кодексу України, із сплати податку на нерухоме майно, відмінне від земельної ділянки<sup>1</sup>**

Адміністративно-територіальні одиниці або населені пункти, або території територіальних громад, на які поширюється дія рішення ради:

Код області	Код району	Код населеного пункту (згідно КАТОГТГ)	Найменування адміністративно-територіальної одиниці або населеного пункту, або території територіальної громади
UA05000000000010236	UA05120000000017020	UA05120110000018679	Махнівська територіальна громада
UA05000000000010236	UA05120000000017020	UA05120110020048412	с. Безіменне
UA05000000000010236	UA05120000000017020	UA05120110030012414	с. Вовчинець
UA05000000000010236	UA05120000000017020	UA05120110040049365	с. Куманівка
UA05000000000010236	UA05120000000017020	UA05120110050062285	с. Листопадівка
UA05000000000010236	UA05120000000017020	UA05120110060063434	с. Мала Каїтника
UA05000000000010236	UA05120000000017020	UA05120110070053854	с. Марківці
UA05000000000010236	UA05120000000017020	UA05120110010064789	с. Махнівка
UA05000000000010236	UA05120000000017020	UA05120110080071139	с. Медведівка

UA0500000000010236 UA0512000000017020 UA05120110090041104 с. Молодіжне

UA0500000000010236 UA0512000000017020 UA05120110100062956 с. Молотківці

UA0500000000010236 UA0512000000017020 UA05120110110077246 с. Мшанець

UA0500000000010236 UA0512000000017020 UA05120110120099841 с. Пемиринці

UA0500000000010236 UA0512000000017020 UA05120110130074587 с. Перемога

UA0500000000010236 UA0512000000017020 UA05120110140044400 с. Подичинці

UA0500000000010236 UA0512000000017020 UA05120110200078028 с-ще Садове

UA0500000000010236 UA0512000000017020 UA05120110150016023 с. Тернівка

UA0500000000010236 UA0512000000017020 UA05120110160051202 с. Туча

UA0500000000010236 UA0512000000017020 UA05120110170062716 с. Хліборобне

UA0500000000010236 UA0512000000017020 UA05120110180026517 с. Чернишки

UA0500000000010236 UA0512000000017020 UA05120110190070443 с. Юрівка

Група платників, категорія/класифікація будівель та споруд	Розмір пільги (відсотків суми податкового зобов'язання за рік)
Об'єкти житлової та/або нежитлової нерухомості, які перебувають у власності учасників бойових дій	100

Пільги визначаються з урахуванням норм підпункту 12.3.7 пункту 12.3 статті 12, пункту 30.2 статті 30, пункту 266.2 статті 266 Податкового кодексу України. У разі встановлення пільг, відмінних на територіях різних населених пунктів адміністративно-територіальної одиниці, за кожним населеним пунктом пільги затверджуються окремо.

*Примітка: Пільги з податку не застосовуються до об'єктів об'єктів оподаткування, що використовуються їх власниками з метою одержання доходів (здаються в оренду, лізинг, позичку, використовуються в підприємницькій діяльності).*

Секретар сільської ради *Н. Малиш* **Нелія МАЛІШАНЧУК**

