



ДЕРЖАВНА СЛУЖБА УКРАЇНИ З ПИТАНЬ ГЕОДЕЗІЇ, КАРТОГРАФІЇ ТА КАДАСТРУ
Держгеокадастр
вул. Народного Ополчення, 3, м. Київ, 03151, тел. 249-96-75, факс 249-96-70
land@land.gov.ua

03.07.2017 № 28-0.17-10408/2-17

На _____ від _____

Державна регуляторна
служба України

*Про погодження проекту
постанови Кабінету
Міністрів України*

Державною службою України з питань геодезії, картографії та кадастру відповідно до статті 22 Закону України «Про топографо-геодезичну і картографічну діяльність» розроблено проект постанови Кабінету Міністрів України «Про затвердження Порядку використання, обліку та охорони геодезичних пунктів».

Відповідно до вимог параграфу 37 Регламенту Кабінету Міністрів України, затвердженого постановою Кабінету Міністрів України від 18 липня 2007 р. № 950, просимо погодити зазначений проект постанови у 5-денний строк.

- Додатки:
1. Проект постанови на 10 арк.
 2. Пояснювальна записка на 3 арк.
 3. Аналіз регуляторного впливу на 6 арк.
 4. Повідомлення про оприлюднення на 1 арк.

В. о. Голови

О. М. Цвях

Ідентифікатор 249 96 93

0.17
Ідентифікатор Євгенія Жумагалієва

ДЕРЖГЕОКАДАСТР
6-28-0.17-10408/2-17 від 03.07.2017



0.31

Державна регуляторна служба України
№ 7256/0/19-17 від 04.07.2017





КАБІНЕТ МІНІСТРІВ УКРАЇНИ

ПОСТАНОВА

від 2017 р. №
Київ

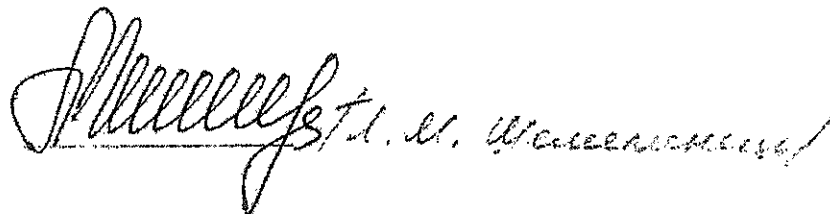
Про затвердження Порядку використання, обліку та охорони геодезичних пунктів

Відповідно до статті 22 Закону України «Про топографо-геодезичну і картографічну діяльність», статті 8 Закону України «Про Державний земельний кадастр» Кабінет Міністрів України постановляє:

1. Затвердити Порядок використання, обліку та охорони геодезичних пунктів, що додається.
2. Визнати такими, що втратили чинність, постанови Кабінету Міністрів України згідно з переліком, що додається.

Прем'єр-міністр України

В.ГРОЙСМАН


Володимир Гройсман


М. Добросин

ЗАТВЕРДЖЕНО
постановою Кабінету Міністрів України
від «_____» _____ 2017 року № _____

ПОРЯДОК
використання, обліку та охорони геодезичних пунктів

1. Цей Порядок визначає механізм створення, використання, утримання обліку та охорони геодезичних пунктів.

2. Терміни, що використовуються у цьому Порядку, вживаються у таких значеннях:

база даних геодезичних пунктів - електронна база даних, що включає інформацію про технічні характеристики геодезичних пунктів, технічний стан елементів геодезичних пунктів тощо;

державна геодезична мережа – геодезична основа Державного земельного кадастру, яка комплексом інженерних споруд – геодезичних пунктів, що забезпечує поширення координат на територію держави і є вихідною для створення інших геодезичних мереж;

геодезичний пункт як об'єкт основних засобів – пристрій і (або) споруда для позначення на місцевості точок земної поверхні з відомими координатами і висотами, який є матеріальним активом, що утримується з метою використання його як вихідної геодезичної основи при виконанні топографо-геодезичних робіт.

Інші терміни вживаються у значеннях, наведених в Законі України «Про топографо-геодезичну і картографічну діяльність», постанові Кабінету Міністрів України від 7 серпня 2013 року № 646 «Деякі питання реалізації частини першої статті 12 Закону України «Про топографо-геодезичну і картографічну діяльність».

3. Державна геодезична мережа включає в себе геодезичні пункти, рівномірно розміщені на території держави, що забезпечує поширення систем координат і висот та гравіметричної системи і є вихідною для створення інших мереж.

Державна геодезична мережа закріплюється на місцевості геодезичними, гравіметричними пунктами та нівелірними реперами, положення яких визначено в установлених системах координат і висот.

4. До геодезичних пунктів належать центри та зовнішні знаки триангуляції, GPS-мережі, полігонометрії, в тому числі і настінної, а також нівелірної мережі.

5. Геодезичні пункти Державної геодезичної мережі та геодезичної мережі згущення належать на праві власності державі в особі Держгеокадастру та закріплюються на праві господарського відання за державними підприємствами, що належать до сфери управління Держгеокадастру (далі – Підприємства).

6. Облік геодезичних пунктів здійснюється Держгеокадастром шляхом ведення бази даних геодезичних пунктів.

Формування переліку та зведеного акту інвентаризації геодезичних пунктів, що підлягають обліку, здійснюється інвентаризаційними комісіями Підприємств.

Перелік та зведений акт підписуються всіма членами інвентаризаційних комісій Підприємств. Після підписання перелік та зведений акт подаються на затвердження до Держгеокадастру.

Члени інвентаризаційних комісій Підприємств відповідають за достовірність сформованих переліків та зведених актів.

7. Держгеокадастр затверджує подані переліки, зведені акти та передає їх незалежному оцінювачу для здійснення оцінки.

8. Знесення або перезакладка геодезичних пунктів здійснюється лише з дозволу Держгеокадастру або його територіальних органів.

9. Погодження виконання робіт в охоронних зонах геодезичних пунктів та/або робіт із знесення і перезакладки геодезичних пунктів здійснюється Держгеокадастром, або його територіальним органом у строк, що не перевищує 30 календарних днів з дня реєстрації заяви, на безоплатній основі.

10. Земельні ділянки, на яких розташовані геодезичні пункти, зі смугою землі завширшки один метр уздовж меж геодезичних пунктів є охоронними зонами цих пунктів.

11. В охоронних зонах заборонено:

виконувати різні господарські роботи (складувати матеріали, утримувати худобу, розводити багаття та інше) і завдавати будь-якої шкоди геодезичним пунктам;

виконувати без дозволу Держгеокадастру або його територіальних органів роботи, що можуть негативно вплинути на стан геодезичних пунктів.

12. Підприємства передають геодезичні пункти Державної геодезичної мережі та мереж згущення, встановлені під час виконання топографо-геодезичних робіт, відповідно до договору про передачу геодезичних пунктів для забезпечення їх схоронності користувачам (власникам) земельних ділянок, на території яких вони знаходяться, за формою згідно з додатком до цього Порядку.

Договір укладається у двох примірниках між Підприємством та користувачем (власником) земельної ділянки, на території якої знаходиться геодезичний пункт.

13. Геодезичні пункти, які будуються під час виконання топографо-геодезичних та маркшейдерських робіт на будівельних майданчиках, заводських територіях, шахтах, інвентаризації земель та будівництва на інших об'єктах, передаються для забезпечення їх схоронності замовникам цих робіт.

14. Передача геодезичних пунктів для забезпечення їх схоронності здійснюється на місці їх знаходження за участю представників користувачів (власників) земельних ділянок та Держгеокадастру або його територіальних органів згідно з пунктом 12 цього Порядку.

15. Обстеження геодезичних пунктів Державної геодезичної мережі та їх оновлення здійснюються у порядку, встановленому Міністерством аграрної політики та продовольства України.

Систематичне обстеження та оновлення геодезичних пунктів здійснюється виконавцями геодезичних робіт на окремих територіях під час проведення топографо-геодезичних робіт, земельно-кадастрової зйомки, інженерно-геодезичних вишукувань, пов'язаних з використанням геодезичних пунктів. Результати обстеження геодезичних пунктів заносяться до бази даних геодезичних пунктів.

Періодичне обстеження та оновлення геодезичних пунктів здійснюється Держгеокадастром та його територіальними органами.

За дорученням Держгеокадастру періодичне обстеження та оновлення геодезичних пунктів можуть здійснюватися Підприємствами.

16. Періодичне обстеження та оновлення геодезичних пунктів проводиться у міру потреби, але не рідше ніж один раз на 10 років, а на території міст і зон активної господарської діяльності - не рідше ніж один раз на п'ять років.

17. У процесі періодичного обстеження геодезичних пунктів Держгеокадастр та його територіальні органи забезпечують виконання таких заходів:

перевірку відповідності технічного стану геодезичного пункту його технічній документації та вимогам нормативних документів;

установлення вимог щодо підтримання геодезичного пункту у технічному стані, придатному до експлуатації;

розроблення нормативних документів з питань технічного нагляду за геодезичними пунктами;

аналіз результатів наглядової діяльності та розроблення заходів щодо її удосконалення;

формування та ведення бази даних геодезичних пунктів.

18. Формування та ведення бази даних геодезичних пунктів здійснюється адміністратором банку геодезичних даних.

19. Під час здійснення нагляду за технічним станом Держгеокадастр та його територіальні органи складають картку побудови, обстеження та оновлення геодезичного пункту за формою, затвердженою Мінагрополітики.

20. Оригінали документів, зазначених у пункту 19 цього Порядку, передаються Підприємствам. Копії цих документів зберігаються в Держгеокадастрі.

21. Інформація про побудовані, обстежені та оновлені геодезичні пункти надається до бази даних геодезичних пунктів в порядку, встановленому Мінагрополітики.


22. Підприємства забезпечують утримання геодезичних пунктів, а також підтримання їх у стані, необхідному для приведення їх у готовність до використання за призначенням у строк, визначений картками побудови, обстеження та оновлення геодезичних пунктів.


23. Вимоги щодо утримання та експлуатації геодезичних пунктів визначаються Мінагрополітики.

24. Здійснення контролю за збереженням геодезичних пунктів забезпечує Держгеокадастр та його територіальні органи.

25. Витрати, пов'язані з періодичним обстеженням та оновленням геодезичних пунктів та їх утриманням здійснюються за рахунок коштів Державного бюджету України та інших джерел не заборонених законодавством.

26. Особи, винні у порушенні вимог щодо охорони геодезичних пунктів, несуть відповідальність згідно із законодавством.


С. М. Шчербіна


С. С. Шчербіна

Додаток
до Порядку використання,
обліку та охорони геодезичних
пунктів

ТИПОВИЙ ДОГОВІР
про передачу геодезичних пунктів для забезпечення їх схоронності

_____ 20__ р. №_____
(населений пункт)

Державне підприємство _____
(найменування державного підприємства)

в особі _____
(прізвище, ім'я, по батькові особи, що уповноважена на передачу геодезичного пункту для забезпечення схоронності)

що діє на підставі _____ (далі –
балансоутримувач) з однієї сторони, та _____
(прізвище, ім'я, по батькові

фізичної особи/посада, прізвище, ім'я, по батькові уповноваженого представника юридичної
особи, що прийняв геодезичний пункт)
(далі - користувач) з другої сторони, уклали цей договір про нижченаведене.

Предмет договору

1. Балансоутримувач передає а Користувач приймає геодезичний пункт Державної геодезичної мережі або геодезичної мережі згущення, розташований за адресою (назва пункту, його вид та номер, місце розташування) для забезпечення його схоронності у відповідності до вимог Закону України «Про топографо-геодезичну і картографічну діяльність».

Умови передачі геодезичного пункту

1. Факт передачі геодезичного пункту оформлюється актом про передачу геодезичних пунктів для забезпечення їх схоронності, який є невід'ємною частиною договору та підписується сторонами у двох примірниках, один з яких залишається у користувача, який прийняв геодезичний пункт, другий – у балансоутримувача.

Права та обов'язки сторін

1. Балансоутримувач має право:
 - 1.1. Безперешкодно обстежувати геодезичний пункт та здійснювати його оновлення.
 - 1.2. Здійснювати контроль за збереженням геодезичного пункту.
2. Користувач має право:

- 2.1. Ознайомлюватись з умовами збереження геодезичного пункту.
3. Балансоутримувач зобов'язаний:
- 3.1. Інформувати Користувача про умови збереження геодезичного пункту.
4. Користувач зобов'язаний:
- 4.1. Забезпечувати схоронність геодезичного пункту.
- 4.2. Здійснювати виконання робіт в охоронних зонах геодезичного пункту та/або робіт із знесення і перезакладки геодезичного пункту лише з дозволу Держгеокадастру.

Відповідальність

1. Користувач несе відповідальність за:
- 1.1. Виконання різних господарських робіт і завдання будь-якої шкоди геодезичному пункту.
- 1.2. Виконання без дозволу Держгеокадастру робіт, що можуть негативно вплинути на стан геодезичного пункту.

Адреса і підписи сторін

Балансоутримувач		Користувач	
(найменування державного підприємства,		(прізвище, ім'я, по батькові/найменування	
який передає геодезичний пункт)		юридичної особи,	
(місцезнаходження)		що приймає геодезичний пункт)	
(код згідно з ЄДРПОУ)		(місце реєстрації/місцезнаходження)	
		(номер платника податків*/код згідно з ЄДРПОУ)	
(підпис уповноваженої особи)	(ініціали та прізвище)	(підпис уповноваженої особи)	(ініціали та прізвище)
М. П. (у разі наявності печатки)		М. П. (у разі наявності печатки)	

АКТ

про передачу геодезичних пунктів для забезпечення їх схоронності

Я, _____
(ім'я, по батькові, прізвище особи, що передає геодезичний пункт для забезпечення схоронності, посада, орган, його адреса)

що підписався нижче, відповідно до Закону України «Про топографо-геодезичну і картографічну діяльність» та Порядку використання, обліку та охорони геодезичних пунктів

і я, _____
(ім'я, по батькові, прізвище особи, що прийняла геодезичний пункт для забезпечення схоронності, посада, найменування юридичної особи, її адреса)

що підписався нижче, прийняв для забезпечення схоронності геодезичний пункт, _____

(назва пункту, його вид та номер)

розташований _____
(місце розташування)

Акт складений «___» _____ року у кількості трьох примірників, з яких:

один зберігається _____
(орган, адреса)

другий вручається _____
(ім'я, по батькові, прізвище)

третій надсилається до Держгеокадастру.

Передав _____
(ім'я, по батькові, прізвище, підпис)

Прийняв _____
(ім'я, по батькові, прізвище, підпис)

[Handwritten signatures and stamps]

ЗАТВЕРДЖЕНО
постановою Кабінету Міністрів України
від «_____» _____ 2017 року № _____

ПЕРЕЛІК

постанов Кабінету Міністрів України, що втратили чинність

1. Постанова Кабінету Міністрів України від 19 липня 1999 р. № 1284 «Про Порядок охорони геодезичних пунктів» (Офіційний вісник України, 1999, № 29, ст. 1485).
2. Пункт 33 змін, що вносяться до актів Кабінету Міністрів України, затверджених постановою Кабінету Міністрів України від 21 червня 2004 р. № 792 (Офіційний вісник України, 2004, № 25, ст. 1650).
3. Пункт 26 змін, що вносяться до актів Кабінету Міністрів України, затверджених постановою Кабінету Міністрів України від 25 травня 2006 р. № 754 (Офіційний вісник України, 2006, № 22, ст. 1635).
4. Пункт 7 змін, що вносяться до актів Кабінету Міністрів України, затверджених постановою Кабінету Міністрів України від 23 грудня 2009 р. № 1413 (Офіційний вісник України, 2010, № 1, ст. 6).
5. Пункт 4 змін, що вносяться до постанов Кабінету Міністрів України, затверджених постановою Кабінету Міністрів України від 10 жовтня 2012 р. № 930 (Офіційний вісник України, 2012, № 77, ст. 3120).
6. Пункт 5 змін, що вносяться до актів Кабінету Міністрів України, затверджених постановою Кабінету Міністрів України від 27 травня 2015 р. № 379 (Офіційний вісник України, 2015, № 46, ст. 1472).

Сергій М. Шиньков

Микола М. Шиньков

ПОЯСНЮВАЛЬНА ЗАПИСКА
до проекту постанови Кабінету Міністрів України «Про затвердження
Порядку використання, обліку та охорони геодезичних пунктів»

1. Обґрунтування необхідності прийняття акта

Відповідно до статті 22 Закону України «Про топографо-геодезичну і картографічну діяльність» охорона геодезичних пунктів здійснюється у порядку, встановленому Кабінетом Міністрів України.

Відповідно до статті 8 Закону України «Про Державний земельний кадастр» геодезичною основою для Державного земельного кадастру є державна геодезична мережа.

Державна геодезична мережа – мережа геодезичних пунктів, що забезпечує поширення координат на територію держави і є вихідною для створення інших геодезичних мереж.

Сьогодні близько вісімдесяти відсотків будь-якої інформації тією чи іншою мірою пов'язані з просторовими аспектами і тому топографо-геодезична та картографічна інформація повинна бути високоточною в усіх сферах економіки, оборони, науки та освіти і є важливою складовою національної безпеки і оборони та одним із найбільш вагомих завдань держави, у зв'язку з чим є дуже важливим питання охорони, збереження та оновлення геодезичних пунктів.

Прийняття проекту Порядку дозволить врегулювати питання охорони геодезичних пунктів Державної геодезичної мережі та геодезичної мережі згущення, здійснення обстеження та оновлення геодезичних пунктів, їх облік.

2. Мета і шляхи її досягнення

Метою прийняття проекту постанови є приведення нормативно-правових актів Кабінету Міністрів України у відповідність з вимогами чинного законодавства та затвердження Порядку використання, обліку та охорони геодезичних пунктів.

Проект надасть можливість реалізувати норми Закону України «Про топографо-геодезичну і картографічну діяльність» шляхом затвердження Кабінетом Міністрів України Порядку використання, обліку та охорони геодезичних пунктів.

Проектом запропоновано затвердити типову форму договору про передачу геодезичних пунктів для забезпечення їх схоронності, визначено порядок обстеження та оновлення геодезичних пунктів.

3. Правові аспекти

У даній сфері правового регулювання діють:

Закон України «Про топографо-геодезичну і картографічну діяльність»;

Закон України «Про Державний земельний кадастр»;

Постанова Кабінету Міністрів України від 7 серпня 2013 року № 646;

Порядок обстеження та оновлення пунктів Державної геодезичної мережі, затверджений наказом Міністерства аграрної політики і продовольства України від 03.11.2014 № 435, зареєстрованим в Міністерстві юстиції України 19 листопада 2014 р. за № 1467/26244;

Положення про Державну службу України з питань геодезії, картографії та кадастру, затверджене постановою Кабінету Міністрів України від 14 січня 2015 року № 15.

4. Фінансово-економічне обґрунтування

Реалізація проекту наказу потребує додаткових бюджетних витрат для проведення оцінки геодезичних пунктів як основних засобів та адміністрування ведення бази даних геодезичних пунктів.

5. Позиція заінтересованих органів

Проект постанови потребує погодження з Міністерством аграрної політики та продовольства України, Міністерством фінансів України, Міністерством економічного розвитку і торгівлі України, Державною регуляторною службою України та проведення правової експертизи Міністерством юстиції України.

6. Регіональний аспект

Проект постанови не стосується питання розвитку адміністративно-територіальних одиниць.

6¹. Запобігання дискримінації

У проекті постанови відсутні положення, які містять ознаки дискримінації.

7. Запобігання корупції

Проект не містить правил і процедур, які можуть містити ризики вчинення корупційних правопорушень.

8. Громадське обговорення

Проект постанови буде розміщено на офіційному веб-сайті Міністерства аграрної політики та продовольства України, на офіційному веб-сайті Державної служби України з питань геодезії, картографії та кадастру.

9. Позиція соціальних партнерів

Проект постанови не стосується відносин у соціально-трудоій сфері, тому не потребує погодження з уповноваженими представниками від всеукраїнських профспілок, їх об'єднань та всеукраїнських об'єднань організацій роботодавців.

10. Оцінка регуляторного впливу

Проект постанови є регуляторним актом.

10¹. Вплив реалізації акта на ринок праці

Реалізація проекту постанови не впливатиме на ринок праці.

11. Прогноз результатів

Прийняття проекту постанови забезпечить виконання вимог Закону України «Про топографо-геодезичну і картографічну діяльність», дозволить врегулювати порядок використання, обліку та охорони геодезичних пунктів

Перший заступник Голови Державної
служби України з питань геодезії,
картографії та кадастру

 Л. М. Шемелінець

16 серпня 2017 р.

Аналіз регуляторного впливу до проекту постанови Кабінету Міністрів України «Про затвердження Порядку використання, обліку та охорони геодезичних пунктів»

I. Визначення проблеми

Відповідно до статті 22 Закону України «Про топографо-геодезичну і картографічну діяльність» (далі – Закон) закріплення геодезичних пунктів на місцевості здійснюється спеціальними інженерними пристроями і спорудами. Знесення або перезакладка геодезичних пунктів здійснюється лише за погодженням із центральним органом виконавчої влади, що реалізує державну політику у галузі топографо-геодезичної і картографічної діяльності.

Суб'єкти підприємницької діяльності, які виконують топографо-геодезичні роботи і використовують пункти Державної геодезичної мережі України, а також пункти зйомочних геодезичних мереж як вихідну геодезичну основу, мають право доступу до геодезичних пунктів на підставі договору, укладеного з власником земельної ділянки, або за погодженням із землекористувачем та власником будівлі, на якій вони розміщені, та подають в установленому порядку центральному органу виконавчої влади, що реалізує державну політику у галузі топографо-геодезичної і картографічної діяльності, відомості про стан пунктів, що ними використовувалися.

Обстеження і відновлення пунктів державної геодезичної і нівелірної мереж України здійснюються центральним органом виконавчої влади, що реалізує державну політику у галузі топографо-геодезичної і картографічної діяльності.

Геодезичні пункти Державної геодезичної мережі України є державною власністю. Облік геодезичних пунктів здійснює центральний орган виконавчої влади, що реалізує державну політику у галузі топографо-геодезичної і картографічної діяльності.

Охорона геодезичних пунктів здійснюється у порядку, встановленому Кабінетом Міністрів України.

Геодезична (планова) мережа включає українську постійно діючу (перманентну) мережу спостережень глобальних навігаційних супутникових систем та геодезичні (планові) мережі 1, 2 і 3 класу (17 882 геодезичних пунктів).

За результатами попереднього огляду у 2016 році Державної геодезичної мережі 1 та 2 класу (6 814 геодезичних пунктів) встановлено, що близько 2 500 геодезичних пунктів 1 та 2 класу знаходяться в незадовільному стані та потребують виконання комплексу робіт з їх обстеження та оновлення.

Прийняття проекту постанови дозволить врегулювати питання належного функціонування геодезичної мережі на території України.

Проект надасть можливість реалізувати норми Закону України «Про топографо-геодезичну і картографічну діяльність» шляхом затвердження Кабінетом Міністрів України Порядку використання, обліку та охорони геодезичних пунктів.

Проектом запропоновано затвердити типову форму договору про передачу геодезичних пунктів для забезпечення їх схоронності, визначено порядок обстеження та оновлення геодезичних пунктів. Окрім цього, врегульовано питання щодо формування переліку та проведення інвентаризації геодезичних пунктів.

Основні групи (підгрупи), на які проблема справляє вплив:

Групи (підгрупи)	Так	Ні
Громадяни	+	
Держава	+	
Суб'єкти господарювання	+	
у тому числі суб'єкти малого підприємництва	+	

Проблема, яку пропонується врегулювати в результаті прийняття регуляторного акта, є важливою і не може бути розв'язана за допомогою ринкових механізмів, оскільки потребує законодавчого врегулювання.

Існуючі правові норми не дають змоги у повній мірі реалізувати положення Закону України «Про топографо-геодезичну і картографічну діяльність» в частині охорони геодезичних пунктів Державної геодезичної мережі та геодезичної мережі згущення, здійснення обстеження та оновлення геодезичних пунктів, їх обліку.

II. Цілі державного регулювання

Цілями державного регулювання є здійснення охорони геодезичних пунктів Державної геодезичної мережі та геодезичної мережі згущення, врегулювання питання передачі геодезичних пунктів для забезпечення їх схоронності.

III. Визначення та оцінка альтернативних способів досягнення цілей

1. Визначення альтернативних способів

Вид альтернативи	Опис альтернативи
Альтернатива 1	Не належне врегулювання
Альтернатива 2	Прийняття проекту постанови Кабінету Міністрів України «Про затвердження Порядку використання, обліку та охорони геодезичних пунктів»

2. Оцінка вибраних альтернативних способів досягнення цілей

Оцінка впливу на сферу інтересів держави

Вид альтернативи	Вигоди	Витрати
Альтернатива 1	Проблема не вирішується	Альтернатива є неприйнятною, оскільки не забезпечує досягнення поставленої мети
Альтернатива 2	Проблема буде вирішена за допомогою затвердження Порядку використання, обліку та охорони геодезичних пунктів	Витрати, пов'язані з періодичним обстеженням та оновленням геодезичних пунктів

Оцінка впливу на сферу інтересів громадян

Вид альтернативи	Вигоди	Витрати
Альтернатива 1	Відсутні	Альтернатива є неприйнятною, оскільки не забезпечує досягнення поставленої мети
Альтернатива 2	Забезпечення належного врегулювання передачі геодезичних пунктів з метою їх збереження	Відсутні

Оцінка впливу на сферу інтересів суб'єктів господарювання

Показник	Великі	Середні	Малі	Мікро	Разом
Кількість суб'єктів господарювання, що підпадають під дію регулювання, одиниць	-	-	-	2 927	2 927
Питома вага групи у загальній кількості, відсотків	-	-	-	100	X

Вид альтернативи	Вигоди	Витрати
Альтернатива 1	Відсутні	Альтернатива є неприйнятною, оскільки не забезпечує досягнення поставленої мети
Альтернатива 2	Врегулювання питань виконання топографо-геодезичних робіт і використання геодезичних пунктів	Відсутні

Сумарні витрати за альтернативами	Сума витрат, гривень
Залишення існуючої на даний момент ситуації без змін	0,00
Прийняття проекту акта	0,00

IV. Вибір найбільш оптимального альтернативного способу досягнення цілей

Рейтинг результативності (досягнення цілей під час вирішення проблеми)	Бал результативності (за чотирибальною системою оцінки)	Коментарі щодо присвоєння відповідного бала
Альтернатива 1	1	Проблема продовжує існувати, що не забезпечить досягнення поставленої мети.
Альтернатива 2	4	У разі прийняття акта задекларовані цілі забезпечать повною мірою досягнення поставленої мети

Рейтинг результативності	Вигоди (підсумок)	Витрати (підсумок)	Обґрунтування відповідного місця альтернативи у рейтингу
Альтернатива 1	Відсутні	Відсутні	Проблема продовжує існувати
Альтернатива 2	Встановлюється чіткий порядок використання, обліку та охорони геодезичних пунктів.	У разі прийняття проекту акта, громадяни та суб'єкти господарювання не нестимуть ніяких матеріальних та інших витрат	У разі прийняття регуляторного акта задекларована ціль буде досягнута повною мірою

Рейтинг	Аргументи щодо переваги обраної альтернативи/причини відмови від альтернативи	Оцінка ризику зовнішніх чинників на дію запропонованого регуляторного акта
Альтернатива 1	Така альтернатива є неприйнятною, оскільки не вирішує питань використання,	Зовнішні чинники на дію регуляторного акта у разі залишення

	обліку та охорони геодезичних пунктів.	існуючої на даний момент ситуації без змін відсутні
Альтернатива 2	У разі прийняття регуляторного акта, для держави вигода полягатиме в удосконаленні нормативно-правової бази у сфері топографо-геодезичної і картографічної діяльності.	

V. Механізми та заходи, які забезпечать розв'язання визначеної проблеми

Для впровадження цього регуляторного акта необхідно:
 органам державної влади погодити та затвердити запропонований порядок використання, обліку та охорони геодезичних пунктів;
 забезпечити інформування суб'єктів господарювання та громадськості про порядок використання, обліку та охорони геодезичних пунктів шляхом його оприлюднення в мережі Інтернет – на офіційному веб-сайті Мінагрополітики та Держгеокадастру;

суб'єктам господарювання обов'язково надавати до Держгеокадастру відомості про стан пунктів Державної геодезичної мережі та мереж згущення, що використовувалися для створення знімальних геодезичних мереж, як вихідні дані.

VI. Оцінка виконання вимог регуляторного акта залежно від ресурсів, якими розпоряджаються органи виконавчої влади чи органи місцевого самоврядування, фізичні та юридичні особи, які повинні проваджувати або виконувати ці вимоги

Витрати на виконання вимог регуляторного акта з боку органів виконавчої влади чи органів місцевого самоврядування, фізичних та юридичних осіб будуть здійснюватись за рахунок Державного бюджету України на виконання топографо-геодезичних і картографічних робіт загальнодержавного призначення.

VII. Обґрунтування запропонованого строку дії регуляторного акта

Термін дії запропонованого регуляторного акта встановлюється довгостроковий або до прийняття нових нормативних актів.

У разі потреби до нього вноситимуться зміни за підсумками аналізу відстеження його результативності.

VIII. Визначення показників результативності дії регуляторного акта

Основними показниками результативності регуляторного акта є:

розмір надходжень до державних та місцевих бюджетів — не прогнозується;

кількість суб'єктів господарювання, на яких поширюватиметься дія акта — на всіх суб'єктів господарювання, які виконують топографо-геодезичні і картографічні роботи;

розмір коштів, що витрачатимуться суб'єктами господарювання та/або фізичними особами не змінюватиметься;

рівень поінформованості суб'єктів господарювання з основних положень акта визначається на високому рівні.

IX. Визначення заходів, за допомогою яких здійснюватиметься відстеження результативності дії регуляторного акта

Базове відстеження результативності регуляторного акта буде здійснюватися до дати набрання чинності цього акта шляхом збору пропозицій і зауважень та їх аналізу.

Повторне відстеження планується здійснити через рік після набуття чинності регуляторного акту, в результаті якого відбудеться порівняння показників базового та повторного відстеження. У разі виявлення нерегульованих та проблемних питань шляхом аналізу якісних показників дії цього акта, ці питання будуть врегульовані шляхом внесення відповідних змін.

Періодичне відстеження здійснюватиметься раз на три роки, починаючи з дня виконання заходів з повторного відстеження, в тому числі у разі, коли дію акта, прийнятого на визначений строк, було продовжено з метою оцінки ступеня досягнення актом визначених цілей. Установлені кількісні та якісні значення показників результативності акта будуть порівнюватися із значеннями аналогічних показників, що встановлені під час повторного відстеження.

Перший заступник Міністра
аграрної політики та
продовольства України
"16" *серпня* 2017 р.



Максим МАРТИШОК

Повідомлення
про оприлюднення проекту постанови Кабінету Міністрів України
«Про затвердження Порядку використання, обліку та охорони геодезичних пунктів»

1. Розробник: Державна служба України з питань геодезії, картографії та кадастру.

2. Стислий виклад змісту проекту:

Проект постанови розроблено з метою приведення нормативно-правових актів Кабінету Міністрів України у відповідність з вимогами чинного законодавства та затвердження Порядку використання, обліку та охорони геодезичних пунктів.

Проект постанови розроблено відповідно до статті 22 Закону України «Про топографо-геодезичну і картографічну діяльність».

3. Спосіб оприлюднення проекту регуляторного акта:

Проект акта, пояснювальну записку та аналіз регуляторного впливу розміщено на офіційних сайтах Міністерства аграрної політики та продовольства України та Державної служби України з питань геодезії, картографії та кадастру.

4. Строк, протягом якого приймаються зауваження та пропозиції від фізичних та юридичних осіб, їх об'єднань:

Зауваження та пропозиції приймаються протягом місяця.

5. Зауваження та пропозиції надсилати на адресу:

Міністерство аграрної політики та продовольства України (вул. Хрещатик, 24, м. Київ, 01001), e-mail: info@minagro.gov.ua.

Державна служба України з питань геодезії, картографії та кадастру (Департамент міжнародної співпраці та ринку земель), 03680, м. Київ, вул. Народного ополчення, 3, тел. 275 73 66, гупок_oz@land.gov.ua.

Державна регуляторна служба України, 01001, м. Київ, вул. Арсенальна, 9/11, тел. 285 05 55, факс 254 43 93, inform@dktr.gov.ua.

Зауваження та пропозиції надсилати електронною та звичайною поштою.

Перший заступник
Міністра аграрної політики
та продовольства України



Максим МАРТИНЮК



ДЕРЖАВНА СЛУЖБА УКРАЇНИ З ПИТАНЬ ГЕОДЕЗІЇ, КАРТОГРАФІЇ ТА КАДАСТРУ
Держгеокадастр

03151, м.Київ, вул. Народного ополчення, 3 тел. 249-96-91, 249-96-75, факс 249-96-70
post@geokadastr.gov.ua

ДОВІДКА

12 червня 2017 року

Відповідно до наказу Держгеокадастру від 09.06.2017 № 139-кв на період відпустки ЦВЯХА Олега Миколайовича з 12 по 16 червня 2017 року виконання обов'язків Голови Держгеокадастру покладено на ШЕМЕЛИНЕЦЬ Людмилу Миколаївну, першого заступника Голови.

Директор Департаменту
кадрової політики та персоналу



С.П. Ковганич

ВИСНОВОК
про проведення антидискримінаційної експертизи
проекту постанови Кабінету Міністрів України
«Про затвердження Порядку використання, обліку та охорони
геодезичних пунктів»

Проект акта розроблено Державною службою України з питань геодезії, картографії та кадастру.

1. Положення проекту акта, які містять ознаки дискримінації

У проекті акта відсутні положення, які містять ознаки дискримінації.

2. Обґрунтування дискримінаційного характеру положень проекту акта

У проекті акта відсутні положення, які містять ознаки дискримінації.

3. Пропозиції щодо усунення у проекті акта положень, які містять ознаки дискримінації

Оскільки у проекті акта відсутні положення, які містять ознаки дискримінації, пропозиції щодо усунення у проекті акта положень, які містять ознаки дискримінації, відсутні.

Директор Юридичного департаменту



І.В. Солодка

16 червня 2017 р.



**МІНІСТЕРСТВО
АГРАРНОЇ ПОЛІТИКИ ТА
ПРОДОВОЛЬСТВА УКРАЇНИ**

Мінагрополітики

вул. Хрещатик, 24, м. Київ, 01001
тел. 226-25-39, факс 278-76-02
web: www.minagro.gov.ua
код ЄДРПОУ 37471967
e-mail: info@minagro.gov.ua

**MINISTRY
OF AGRARIAN POLICY AND
FOOD OF UKRAINE**

Minagropolicy

24, Khreshchatyk str., Kyiv 01001
tel. +380-44/226-25-39
fax +380-44/278-76-02
web: www.minagro.gov.ua
e-mail: info@minagro.gov.ua

16.06.2017 № 37-13-7/14689

На № 5-28-0.17-9395/2-17 від 16.06.2017

**Державна служба України з питань
геодезії, картографії та кадастру**

*Щодо погодження
проекту постанови
Кабінету Міністрів України*

Міністерство аграрної політики та продовольства України опрацювало проект постанови Кабінету Міністрів України «Про затвердження порядку використання, обліку та охорони геодезичних пунктів» надісланий листом Держгеокадастру від 16.06.2017 № 5-28-0.17-9395/2-17, та відповідно до абзацу третього пункту 1 параграфу 37 Регламенту Кабінету Міністрів України, затвердженого постановою Кабінету Міністрів України від 18 липня 2007 року № 950, погоджує його.

Додаток: на 23 арк, в 1 прим.

Перший заступник Міністра

Максим МАРТИНЮК



**МІНІСТЕРСТВО
АГРАРНОЇ ПОЛІТИКИ ТА
ПРОДОВОЛЬСТВА УКРАЇНИ**

Мінагрополітики
вул. Хрещатик, 24, м. Київ, 01001
тел. 226-25-39, факс 278-76-02
web: www.minagro.gov.ua
код ЄДРПОУ 37471967
e-mail: info@minagro.gov.ua

**MINISTRY
OF AGRARIAN POLICY AND
FOOD OF UKRAINE**


Minagropolicy
24, Khreshchatyk str., Kyiv 01001
tel. +380-44/226-25-39
fax +380-44/278-76-02
web: www.minagro.gov.ua
e-mail: info@minagro.gov.ua

16 червня 2017 року

ДОВІДКА

Відповідно до пункту 25 розділу I Розподілу функціональних повноважень між Міністром та заступниками Міністра, затвердженого наказом Мінагрополітики від 04 листопада 2015 року № 413 (зі змінами), виконання обов'язків Міністра аграрної політики та продовольства України Кутового Тараса Вікторовича покладено на першого заступника Міністра Мартинюка Максима Петровича з 25 травня 2017 року.

Директор Департаменту електронного
документообігу та контролю апарат



І. Кавун