



ДЕРЖАВНА РЕГУЛЯТОРНА СЛУЖБА УКРАЇНИ

вул. Арсенальна, 9/11 м. Київ 01011, тел. (044) 254-56-73, факс (044) 254-43-93
E-mail: inform@dkrp.gov.ua, Web: <http://www.drs.gov.ua>, код ЄДРПОУ 39582357

від _____ № _____
на № _____ від _____

Рішення № 96 від 01.03 2019 р. про погодження проекту регуляторного акта

Державною регуляторною службою України відповідно до Закону України «Про засади державної регуляторної політики у сфері господарської діяльності» розглянуто проект постанови Кабінету Міністрів України «Про затвердження Порядку проведення інвентаризації земель» (далі - проект постанови), а також документи, що додаються до нього, подані Державною службою України з питань геодезії, картографії та кадастру листом від 30.01.2019 № 6-28-0.13-710/2-19.

Під час знаходження на розгляді, проект постанови був редакційно доопрацьований розробником та повторно надісланий листом Держгеокадастру від 27.02.2019 № 6-28-0.13-1821/2-19.

За результатами розгляду доопрацьованого проекту постанови та аналізу регуляторного впливу на відповідність вимогам статей 4, 5, 8 і 9 Закону України «Про засади державної регуляторної політики у сфері господарської діяльності»

вирішено:

погодити проект постанови Кабінету Міністрів України «Про затвердження Порядку проведення інвентаризації земель».

Голова

Ксенія ЛЯПІНА



Бункевич
2545825

Державна регуляторна служба України
ВІХ №1338/0/20-19 від 01.03.2019

Бункевич Катерина Анатоліївна





КАБІНЕТ МІНІСТРІВ УКРАЇНИ

ПОСТАНОВА

від

2019 р. №

Київ

Про затвердження Порядку проведення інвентаризації земель

Відповідно до частини третьої статті 35 Закону України «Про землеустрій» Кабінет Міністрів України постановляє:

1. Затвердити Порядок проведення інвентаризації земель.
2. Визнати такими, що втратили чинність, постанови Кабінету Міністрів України згідно з переліком, що додається.

Прем'єр-міністр України

В. ГРОЙСМАН

В. Гройсман

ЗАТВЕРДЖЕНО

постановою Кабінету Міністрів України


від

2019 р. №

ПЕРЕЛІК

постанов Кабінету Міністрів України, що втратили чинність

1. Постанова Кабінету Міністрів України від 23 травня 2012 р. № 513 «Про затвердження Порядку проведення інвентаризації земель» (Офіційний вісник України, 2012 р., № 44, ст. 1701).
2. Пункт 1 постанови Кабінету Міністрів України від 20 лютого 2013 р. № 154 «Про внесення змін до Порядку проведення інвентаризації земель та визнання такими, що втратили чинність, деяких постанов Кабінету Міністрів України» (Офіційний вісник України, 2013 р., № 21, ст. 707).
3. Пункт 3 змін, що вносяться до постанов Кабінету Міністрів України, затверджених постановою Кабінету Міністрів України від 22 вересня 2016 р. № 668 (Офіційний вісник України, 2016 р., № 79, ст. 2639).
4. Пункт 4 змін, що вносяться до постанов Кабінету Міністрів України, затверджених постановою Кабінету Міністрів України від 22 листопада 2017 р. № 890 (Офіційний вісник України, 2017 р., № 96, ст. 2936).



В. Тарасюк



водних об'єктів і гідротехнічних споруд, дорожньої мережі, електромереж напругою 0,4 кВ і більше, продуктопроводів та інших об'єктів, для яких створюються захисні, охоронні та інші зони з особливими умовами користування;

зрошуваних та осушуваних земель.

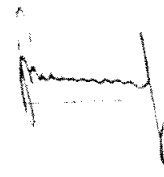
25. На зведеному інвентаризаційному плані чорним кольором наносяться межі земельних ділянок згідно з документами, що посвідчують речові права на земельну ділянку, і Державним земельним кадастром; червоним кольором – межі земельних ділянок за результатами проведення інвентаризації земель.

26. За результатами проведення інвентаризації земель виконавцем робіт розробляється технічна документація, склад якої встановлений статтею 57 Закону України «Про землеустрій».

27. Технічна документація погоджується та затверджується в порядку, встановленому статтею 186 Земельного кодексу України.

28. Виконавець подає копії матеріалів, отриманих у результаті проведення інвентаризації земель, до місцевого фонду документації із землеустрою в паперовій та електронній формі.

29. Відомості, отримані в результаті інвентаризації земель, підлягають внесенню до Державного земельного кадастру відповідно до Порядку ведення Державного земельного кадастру, затвердженого постановою Кабінету Міністрів України від 17 жовтня 2012 р. № 1051 (Офіційний вісник України, 2012 р., № 89, ст. 3598).



З. Павло



планово-картографічні матеріали, в тому числі ортофотоплани, складені за результатами виконання робіт відповідно до Угоди про позику (Проект «Видача державних актів на право власності на землю у сільській місцевості та розвиток системи кадастру») між Україною та Міжнародним банком реконструкції та розвитку;

відомості з Державного реєстру речових прав на нерухоме майно;

копії документів, які посвідчують речові права на земельну ділянку або підтверджують сплату земельного податку.

3. Вимоги до інвентаризації земель _____

4. Матеріали, які подаються за результатами виконання робіт _____

5. Перелік матеріалів, що видаються замовникові робіт з інвентаризації за результатами її проведення _____

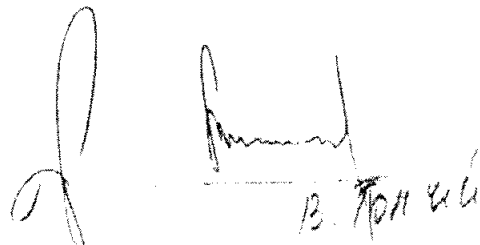
ПОГОДЖЕНО

Виконавець: _____

_____ (ініціали та прізвище)
_____ (підпис)

М. П.

_____ 20__ р.



В. Гончар

* Заповнюється у разі, коли замовником є органи виконавчої влади, Рада міністрів Автономної Республіки Крим чи органи місцевого самоврядування, юридичні особи.

