



ДЕРЖАВНА СЛУЖБА УКРАЇНИ З ПИТАНЬ ГЕОДЕЗІЇ, КАРТОГРАФІЇ ТА КАДАСТРУ
Держгеокадастр
вул. Народного Ополчення, 3, м. Київ, 03151, тел. 249-96-75, факс 249-96-70
land@land.gov.ua

03.05.2019 № 6-28-0.17-4029/2-19

На

від

Державна регуляторна служба
України

**Про погодження проекту
постанови Кабінету
Міністрів України**

Державною службою України з питань геодезії, картографії та кадастру з урахуванням листа Національного банку України від 11 січня 2018 р. № 57-0009/1799, надісланого Секретаріатом Кабінету Міністрів України (лист від 11 квітня 2018 р. № 4897/0/2-18), розроблено проект постанови Кабінету Міністрів України «Про внесення змін до деяких актів Кабінету Міністрів України».

Відповідно до пункту 1 параграфу 37 Регламенту Кабінету Міністрів України, затвердженого постановою Кабінету Міністрів України від 18 липня 2007 року № 950, просимо погодити зазначений проект постанови Кабінету Міністрів України в триденний термін.

- Додатки:
1. Проект постанови на 7 арк. в 1 прим.
 2. Пояснювальна записка на 5 арк. в 1 прим.
 3. Порівняльна таблиця на 8 арк. в 1 прим.
 4. Аналіз регуляторного впливу на 6 арк. в 1 прим.
 5. Повідомлення про оприлюднення на 1 арк. в 1 прим.

В. о. Голови

О. КОЛОТІЛІН





КАБІНЕТ МІНІСТРІВ УКРАЇНИ

ПОСТАНОВА

від 2019 р. №

Київ

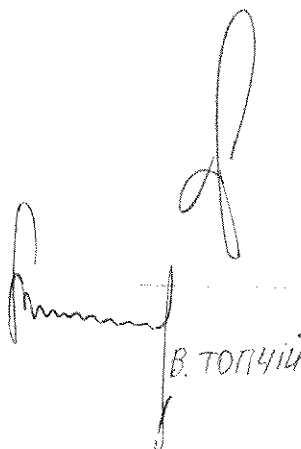
Про внесення змін до деяких актів Кабінету Міністрів України

Кабінет Міністрів України постановляє:

Внести зміни до деяких актів Кабінету Міністрів України, що додаються.

Прем'єр-міністр України

В. ГРОЙСМАН


В. ТОПЧИЙ

В. КОМОДІВ

ЗАТВЕРДЖЕНО
постановою Кабінету Міністрів України
від 2019 р. №

**ЗМІНИ,
що вносяться до актів Кабінету Міністрів України**

1. У постанові Кабінету Міністрів України від 01 серпня 2011 року № 835 «Деякі питання надання Державною службою з питань геодезії, картографії та кадастру та її територіальними органами адміністративних послуг» (Офіційний вісник України, 2011 р., № 59, ст. 2374; 2013 р., № 2, ст. 41, № 80, ст. 2975; 2014 р., № 97, ст. 2786; 2015 р., № 46, ст. 1472, № 79, ст. 2650; 2016 р., № 25, ст. 992, № 99, ст. 3212; 2017 р., № 92, ст. 2788):

підпункт 2 пункту 2 викласти у такій редакції:

«2) оплата послуг здійснюється з урахуванням вимог Закону України «Про платіжні системи та переказ коштів в Україні»;»;

додатки 2 та 3 до постанови викласти у такій редакції:

«Додаток 2
до постанови Кабінету Міністрів України
від 01 серпня 2011 р. № 835
(в редакції постанови Кабінету Міністрів
України
від 2019 р. №)

ПЕРЕЛІК

платних адміністративних послуг, що надаються Державною службою з питань геодезії, картографії та кадастру та її територіальними органами

Найменування послуги	Нормативно-правовий акт, яким встановлено розмір плати за надання послуги
Держгеокадастр та його територіальні органи	
1. Обов'язкова, добровільна державна експертиза земельпорядної документації, а також вибіркова державна експертиза земельпорядної документації (у разі видачі негативного висновку)	Закон України «Про державну експертизу земельпорядної документації»
2. Надання відомостей з Державного	Закон України «Про Державний

земельного кадастру у формі:	земельний кадастр»
1) витягів з Державного земельного кадастру про: землі в межах адміністративно-територіальних одиниць обмеження у використанні земель земельну ділянку	
2) довідок, що містять узагальнену інформацію про землі (території)	
3) вкопійовань з картографічної основи Державного земельного кадастру, кадастрової карти (плану)	Закон України «Про Державний земельний кадастр»
3. Надання відомостей з Державного земельного кадастру у формі копій документів, що створюються під час ведення Державного земельного кадастру	
4. Пошук, перегляд, копіювання та роздрукування відомостей з Державного земельного кадастру про:	Закон України «Про Державний земельний кадастр»
земельні угіддя (за 1 кв. дециметр плану масштабу 1:2000 - 1:5000 території населених пунктів та масштабу 1:5000 - 1:10000 за межами населених пунктів)	
частини земельної ділянки, на яку поширюється дія земельного сервітуту, договору суборенди земельної ділянки	
координати поворотних точок меж об'єктів кадастру (за один аркуш формату А4 (до 30 точок меж об'єктів)	
бонітування ґрунтів (за 1 кв. дециметр плану масштабу 1:5000 - 1:10000 за межами населених пунктів)	
5. Виправлення технічної помилки у відомостях Державного земельного кадастру не з вини органу, що здійснює його ведення	Закон України «Про Державний земельний кадастр»

Додаток 3
до постанови Кабінету Міністрів України
від 01 серпня 2011 р. № 835
(в редакції постанови Кабінету Міністрів
України
від 2019 р. №)

ПЕРЕЛІК

адміністративних послуг, що надаються Державною службою з питань геодезії, картографії та кадастру та її територіальними органами на безоплатній основі

Найменування послуги	Нормативно-правовий акт, яким встановлено розмір плати за надання послуги
Держгеокадастр та його територіальні органи	
1. Видача відомостей з документації із землеустрою, що включена до Державного фонду документації із землеустрою	постанова Кабінету Міністрів України від 17 листопада 2004 р. № 1553 (Офіційний вісник України, 2004 р., № 46, ст. 3039)
2. Видача витягу з технічної документації про нормативну грошову оцінку земельної ділянки	Закон України «Про оцінку земель»
3. Видача довідки з державної статистичної звітності про наявність земель та розподіл їх за власниками земель, землекористувачами, угіддями	Закон України «Про землеустрій»
4. Реєстрація апаратури супутникових радіонавігаційних систем	постанова Кабінету Міністрів України від 13 липня 1998 р. № 1075 (Офіційний вісник України, 1998 р., № 28, ст. 1048)
5. Висновок щодо меж географічного місця, з яким пов'язані особливі властивості, певні якості та інші характеристики товару	Закон України «Про охорону прав на зазначення походження товарів»
6. Видача рішення про передачу у власність, надання у користування земельних ділянок сільськогосподарського призначення, що перебувають у державній власності	Земельний кодекс України
7. Видача висновку про погодження документації із землеустрою	- " -

8. погодження виконання робіт із знесення або перезакладки геодезичних пунктів	Закон України «Про топографо-геодезичну і картографічну діяльність»
9. Видача витягу з Державного реєстру сертифікованих інженерів-землевпорядників	Закон України «Про землеустрій»
10. Видача витягу з Державного реєстру сертифікованих інженерів-геодезистів	Закон України «Про топографо-геодезичну і картографічну діяльність»
11. Прийняття рішення про видачу, анулювання, поновлення кваліфікаційного сертифіката сертифікованого інженера-землевпорядника	Закон України «Про землеустрій»
12. Прийняття рішення про анулювання, поновлення кваліфікаційного сертифіката сертифікованого інженера-геодезиста	Закон України «Про топографо-геодезичну і картографічну діяльність»
13. Внесення до Державного земельного кадастру відомостей про обмеження у використанні земель, встановлені законами та прийнятими відповідно до них нормативно-правовими актами	Закон України «Про Державний земельний кадастр»
14. Державна реєстрація земельної ділянки	-"
15. Внесення до Державного земельного кадастру відомостей про межі частини земельної ділянки, на яку поширюються права суборенди, сервітуту	-"
16. виправлення технічної помилки у відомостях з Державного земельного кадастру, допущеної органом, що здійснює його ведення	-"
17. Видача довідки про наявність та розмір земельної частки (паю), довідки про наявність у Державному земельному кадастрі відомостей про одержання у власність земельної ділянки у межах норм безоплатної приватизації за певним видом її цільового призначення (використання)	Земельний кодекс України та Закон України «Про державну соціальну допомогу малозабезпеченим сім'ям»
18. Внесення до Державного	Закон України «Про Державний

земельного кадастру відомостей (змін до них) про межі державного кордону України	земельний кадастр»
19. Державна реєстрація обмежень у використанні земель	-"-
20. Внесення до Державного земельного кадастру відомостей (змін до них) про землі в межах території адміністративно-територіальних одиниць	-"-
21. Внесення до Державного земельного кадастру відомостей (змін до них) про земельну ділянку	-"-
22. Надання довідки про осіб, які отримали доступ до інформації про суб'єкта речового права у Державному земельному кадастрі	-"-
23. Пошук, перегляд, копіювання та роздрукування відомостей з Державного земельного кадастру про нормативно-грошову оцінку земель та земельних ділянок	-"-
24. Проведення експертизи пропозицій та рішень органів державної влади щодо найменування або перейменування географічних об'єктів	Закон України «Про географічні назви»
25. Видача дозволу на зняття та перенесення ґрунтового покриву земельних ділянок	Земельний кодекс України та Закон України «Про державний контроль за використанням та охороною земель»

2. У додатку до розпорядження Кабінету Міністрів України від 16 травня 2014 р. № 523 «Деякі питання надання адміністративних послуг органів виконавчої влади через центри надання адміністративних послуг» (Офіційний вісник України, 2014 р., № 45, ст. 1193; 2017 р., № 90, ст. 2743):

у пункті 55 слова «з видачею витягу з Державного земельного кадастру» виключити;

у пунктах 57, 58, 59, 61 слова «з видачею витягу» виключити;

у пункті 60 слово «безпосередньо» та слова «з видачею витягу» виключити;

у підпункті 2 пункту 62 слова «довідки, що містить» замінити словами «довідок, що містять»;

пункти 67, 69 викласти у такій редакції:

«

67. Обов'язкова державна експертиза	Земельний кодекс України та Закон
-------------------------------------	-----------------------------------

землевпорядної документації	України «Про державну експертизу землевпорядної документації»
69. Видача рішення про передачу у власність, надання у користування земельних ділянок, що перебувають у державній або комунальній власності	Земельний кодекс України

».



О. КОЛОДІСЬКА



В. ТОТЧІЙ



**МІНІСТЕРСТВО
АГРАРНОЇ ПОЛІТИКИ ТА
ПРОДОВОЛЬСТВА УКРАЇНИ**

Мінагрополітики

вул. Хрещатик, 24, м. Київ, 01001
тел. 226-25-39, факс 278-76-02
web: www.minagro.gov.ua
код ЄДРПОУ 37471967
e-mail: info@minagro.gov.ua

**MINISTRY
OF AGRARIAN POLICY AND
FOOD OF UKRAINE**

Minagropolicy

24, Khreshchatyk str., Kyiv 01001
tel. +380-44/226-25-39
fax +380-44/278-76-02
web: www.minagro.gov.ua
e-mail: info@minagro.gov.ua

03.05.2019 № 37-13-7/10999

На № 5-28-0.17-3672/2-19 від 23.04.2019

**Державна служба України з питань
геодезії, картографії та кадастру**

*Щодо погодження проекту постанови
Кабінету Міністрів України*

Міністерство аграрної політики та продовольства України опрацювало проект постанови Кабінету Міністрів України «Про внесення змін до деяких актів Кабінету Міністрів України» та відповідно до абзацу четвертого пункту 1 параграфу 37 Регламенту Кабінету Міністрів України, затвердженого постановою Кабінету Міністрів України від 18 липня 2007 року № 950, погоджує його.

Додаток: на 30 арк. в 1 прим.

Заступник Міністра

Володимир ТОПЧІЙ





**МІНІСТЕРСТВО
АГРАРНОЇ ПОЛІТИКИ ТА
ПРОДОВОЛЬСТВА УКРАЇНИ**

Мінагрополітики

вул. Хрещатик, 24, м. Київ, 01001
тел. 226-25-39, факс 278-76-02
web: www.minagro.gov.ua
код ЄДРПОУ 37471967
e-mail: info@minagro.gov.ua

**MINISTRY
OF AGRARIAN POLICY AND
FOOD OF UKRAINE**

Minagropolicy

24, Khreshchatyk str., Kyiv 01001
tel. +380-44/226-25-39
fax +380-44/278-76-02
web: www.minagro.gov.ua
e-mail: info@minagro.gov.ua

03 травня 2019 року

ДОВІДКА

У зв'язку з відпусткою в.о. Міністра аграрної політики та продовольства України О.В. Трофімцевої та відповідно до тимчасового розподілу обов'язків в.о. Міністра між заступниками Міністра, які вони здійснюють у разі його відсутності, затвердженого наказом Мінагрополітики від 11 січня 2019 року № 9 (у редакції наказу Мінагрополітики від 11 лютого 2019 року № 46) , виконання обов'язків Міністра 03 травня 2019 року покладено на заступника Міністра аграрної політики та продовольства України Топчія Володимира Миколайовича.

**Заступник директора Департаменту
забезпечення роботи Міністерства
начальник відділу організаційного
забезпечення Міністерства**



[Handwritten signature]
О. Войтович

ПОЯСНЮВАЛЬНА ЗАПИСКА
до проекту постанови Кабінету Міністрів України
«Про внесення змін до деяких актів Кабінету Міністрів України»

Мета: проект постанови Кабінету Міністрів України «Про внесення змін до деяких актів Кабінету Міністрів України» (далі – проект постанови) розроблено з метою систематизації адміністративних послуг, що надаються Державною службою України з питань геодезії, картографії та кадастру та її територіальними органами.

1. Підстава розроблення проекту акта

Постановою Кабінету Міністрів України від 1 серпня 2011 р. № 835 «Деякі питання надання Державною службою з питань геодезії, картографії та кадастру та її територіальними органами адміністративних послуг» визначено повний перелік адміністративних послуг, як платних, так і безоплатних, що надаються Держгеокадастром та його територіальними органами.

Національний банк України листом від 11 січня 2018 р. № 57-0009/1799, надісланим до Держгеокадастру Секретаріатом Кабінету Міністрів України (лист від 11.04.2018 № 4897/0/2-18), звернувся до Кабінету Міністрів України щодо необхідності врахування у постанові Кабінету Міністрів України від 1 серпня 2011 р. № 835 сучасних способів оплати адміністративних послуг.

Крім того, постанова Кабінету Міністрів України від 1 серпня 2011 р. № 835 та розпорядження Кабінету Міністрів України від 16 травня 2014 р. № 523-р «Деякі питання надання адміністративних послуг органів виконавчої влади через центри надання адміністративних послуг» потребують взаємоузгодження в частині назв адміністративних послуг.

2. Обґрунтування необхідності прийняття акта

Проект постанови розроблено з метою врахування у постанові Кабінету Міністрів України від 1 серпня 2011 р. № 835 сучасних способів оплати адміністративних послуг та взаємоузгодження між собою постанови Кабінету Міністрів України від 1 серпня 2011 р. № 835 та розпорядження Кабінету Міністрів України від 16 травня 2014 р. № 523-р в частині назв адміністративних послуг.

Шляхами досягнення цієї мети є внесення відповідних змін до нормативно-правових актів.

3. Суть проекту акта

Положеннями проекту постанови передбачено врахування у постанові Кабінету Міністрів України від 1 серпня 2011 р. № 835 сучасних способів оплати адміністративних послуг та взаємоузгодження між собою постанови Кабінету Міністрів України від 1 серпня 2011 р. № 835 та розпорядження Кабінету Міністрів України від 16 травня 2014 р. № 523-р в частині назв адміністративних послуг.

4. Правові аспекти

До нормативно-правових актів, які діють у цій сфері суспільних відносин, належать: Конституція України, закони України «Про адміністративні послуги», «Про платіжні системи та переказ коштів в Україні».

5. Фінансово-економічне обґрунтування

Реалізація проекту постанови не потребує видатків із Державного та місцевих бюджетів.

6. Прогноз впливу

Проект постанови є регуляторним актом.

6-1. Стратегічна екологічна оцінка

Проект постанови не є документом державного планування, підготовлений з урахуванням особливостей, передбачених Законом України «Про стратегічну екологічну оцінку».

7. Позиція заінтересованих сторін

Проект постанови не стосується відносин у соціально-трудої сфері, тому не потребує погодження з уповноваженими представниками від всеукраїнських профспілок, їх об'єднань та всеукраїнських об'єднань організацій роботодавців.

8. Громадське обговорення

Проект постанови буде розміщено на офіційному веб-сайті Міністерства аграрної політики та продовольства України, на офіційному веб-сайті Державної служби України з питань геодезії, картографії та кадастру.

9. Позиція заінтересованих органів

Проект постанови підлягає погодженню з Міністерством аграрної політики та продовольства України, Міністерством фінансів України, Міністерством економічного розвитку і торгівлі України, Державною регуляторною службою України та проведення правової експертизи Міністерством юстиції України.

10. Правова експертиза

Проект постанови потребує проведення правової експертизи Міністерством юстиції України.

11. Запобігання дискримінації

У проекті постанови відсутні положення, які містять ознаки дискримінації.

11-1. Відповідність принципу забезпечення рівних прав та можливостей жінок і чоловіків

У проекті постанови відсутні положення, які порушують принцип забезпечення рівних прав та можливостей жінок і чоловіків.

12. Запобігання корупції

У проекті постанови відсутні правила і процедури, які можуть містити ризики вчинення корупційних правопорушень.

Проект постанови не потребує проведення антикорупційної експертизи.

13. Прогноз результатів

Прийняття проекту постанови дозволить:

врахувати у постанові Кабінету Міністрів України від 1 серпня 2011 р. № 835 сучасні способи оплати адміністративних послуг;

взаємоузгодити між собою постанову Кабінету Міністрів України від 1 серпня 2011 р. № 835 та розпорядження Кабінету Міністрів України від 16 травня 2014 р. № 523-р в частині назв адміністративних послуг.

**В. о. Голови Державної служби
України з питань геодезії,
картографії та кадастру**

Л.В. Рівне 2019 р.

О. КОЛОТІЛІН

ПРОГНОЗ ВПЛИВУ

реалізації проекту постанови Кабінету Міністрів України «Про внесення змін до деяких актів Кабінету Міністрів України» на ключові інтереси заінтересованих сторін

1. Суть проекту акта

Положеннями проекту постанови передбачено врахування у постанові Кабінету Міністрів України від 01 серпня 2011 р. № 835 сучасних способів оплати адміністративних послуг та взаємоузгодження між собою постанови Кабінету Міністрів України від 1 серпня 2011 р. № 835 та розпорядження Кабінету Міністрів України від 16 травня 2014 р. № 523-р в частині назв адміністративних послуг.

2. Вплив на ключові інтереси усіх заінтересованих сторін

Заінтересована сторона	Ключовий інтерес	Очікуваний (позитивний чи негативний) вплив на ключовий інтерес із зазначенням передбачуваної динаміки змін основних показників (у числовому або якісному вимірі)		Пояснення (чому саме реалізація акта призведе до очікуваного впливу)
		короткостроковий вплив (до року)	середньостроковий вплив (більше року)	
Держава	Систематизація адміністративних послуг, що надаються Державною службою України з питань геодезії, картографії та кадастру та її територіальними органами.	Позитивний	Позитивний	Систематизація адміністративних послуг, що надаються Державною службою України з питань геодезії, картографії та кадастру та її територіальними органами та взаємоузгодження між собою постанови Кабінету Міністрів України від 1 серпня 2011 р. № 835 та розпорядження Кабінету
Громадяни	Відсутність формальних підстав для відмови у наданні послуг	Позитивний	Позитивний	

Суб'єкти господарювання	Бражування у постанові Кабінету Міністрів України від 1 серпня 2011 р. № 835 сучасних способів оплати адміністративних послуг	Позитивний	Позитивний	Міністрів України від 16 травня 2014 р. № 523-р в частині назв адміністративних послуг.
-------------------------	---	------------	------------	---



О. Коваленко

ПОРІВНЯЛЬНА ТАБЛИЦЯ
до проекту постанови Кабінету Міністрів України
«Про внесення змін до деяких актів Кабінету Міністрів України»

Зміст положення (норми) чинного законодавства	Зміст відповідного положення (норми) проекту акта
<p style="text-align: center;"><i>Постанова Кабінету Міністрів України від 1 серпня 2011 року № 835 «Деякі питання надання Державною службою з питань геодезії, картографії та кадастру та її територіальними органами адміністративних послуг»</i></p> <p>2. Установити, що:</p> <p>...</p> <p>2) оплата послуг здійснюється шляхом попереднього перерахування коштів через банки та/або відділення поштового зв'язку; підтвердженням оплати послуги є платіжне доручення або квитанція з відміткою банку чи відділення поштового зв'язку;</p> <p>...</p>	<p>2. Установити, що:</p> <p>...</p> <p>2) оплата послуг здійснюється з урахуванням вимог Закону України «Про платіжні системи та переказ коштів в Україні»;</p> <p>...</p>
<p>Додаток 2 до постанови Кабінету Міністрів України від 01 серпня 2011 року № 835</p>	
<p>5. Обов'язкова, добровільна державна експертиза земельпорядної документації, а також вибірково державна експертиза земельпорядної документації (у разі видачі негативного висновку)</p> <p>9. Надання відомостей з Державного земельного кадастру у формі:</p> <p>1) витягів з Державного земельного кадастру про:</p> <p>землі в межах адміністративно-територіальних</p>	<p>1. Обов'язкова, добровільна державна експертиза земельпорядної документації, а також вибірково державна експертиза земельпорядної документації (у разі видачі негативного висновку)</p> <p>2. Надання відомостей з Державного земельного кадастру у формі:</p> <p>1) витягів з Державного земельного кадастру про:</p> <p>землі в межах адміністративно-територіальних</p>

Одиниць	Одиниць
<p>обмеження у використанні земель</p> <p>земельну ділянку</p> <p>2) довідки, що містять узагальнену інформацію про землі (території)</p> <p>3) вкопійовань з картографічної основи Державного земельного кадастру, кадастрової карти (плану)</p>	<p>обмеження у використанні земель</p> <p>земельну ділянку</p> <p>2) довідок, що містять узагальнену інформацію про землі (території)</p> <p>3) вкопійовань з картографічної основи Державного земельного кадастру, кадастрової карти (плану)</p>
<p>9¹. Надання відомостей з Державного земельного кадастру у формі копії документа, що створюється під час ведення Державного земельного кадастру</p> <p>10. Пошук, перегляд, копіювання та роздрукування відомостей з Державного земельного кадастру про:</p> <p>земельні угіддя (за 1 кв. дециметр плану масштабу 1:2000 - 1:5000 території населених пунктів та масштабу 1:5000 - 1:10000 за межами населених пунктів)</p> <p>частини земельної ділянки, на яку поширюється дія земельного сервітуту, договору суборенди земельної ділянки</p> <p>координати поворотних точок меж об'єктів кадастру (за один аркуш формату А4 (до 30 точок меж об'єктів)</p>	<p>3. Надання відомостей з Державного земельного кадастру у формі копій документів, що створюються під час ведення Державного земельного кадастру</p> <p>4. Пошук, перегляд, копіювання та роздрукування відомостей з Державного земельного кадастру про:</p> <p>земельні угіддя (за 1 кв. дециметр плану масштабу 1:2000 - 1:5000 території населених пунктів та масштабу 1:5000 - 1:10000 за межами населених пунктів)</p> <p>частини земельної ділянки, на яку поширюється дія земельного сервітуту, договору суборенди земельної ділянки</p> <p>координати поворотних точок меж об'єктів кадастру (за один аркуш формату А4 (до 30 точок меж об'єктів)</p>
<p>бонітування ґрунтів (за 1 кв. дециметр плану</p>	<p>бонітування ґрунтів (за 1 кв. дециметр плану</p>

масштабу 1:5000 - 1:10000 за межами населених пунктів)	масштабу 1:5000 - 1:10000 за межами населених пунктів)
11. Виправлення технічної помилки у відомостях Державного земельного кадастру не з вини органу, що здійснює його ведення	5. Виправлення технічної помилки у відомостях Державного земельного кадастру не з вини органу, що здійснює його ведення
Додаток 3 до постанови Кабінету Міністрів України від 01 серпня 2011 року № 835	
1. Видача відомостей з документації із землеустрою, що включена до Державного фонду документації із землеустрою	1. Видача відомостей з документації із землеустрою, що включена до Державного фонду документації із землеустрою
2. Видача витягу з технічної документації про нормативну грошову оцінку земельної ділянки	2. Видача витягу з технічної документації про нормативну грошову оцінку земельної ділянки
3. Надання довідки з державної статистичної звітності про наявність земель та розподіл їх за власниками земель, угіддями (за даними форми 6-зем) Реєстрація апаратури супутникових радіонавігаційних систем	3. Видача довідки з державної статистичної звітності про наявність земель та розподіл їх за власниками земель, землекористувачами, угіддями
4. Висновок щодо меж географічного місця, з яким пов'язані особливі властивості, певні якості та інші характеристики товару	4. Реєстрація апаратури супутникових радіонавігаційних систем
5. Прийняття рішення щодо передачі земельних ділянок сільськогосподарського призначення державної власності	5. Висновок щодо меж географічного місця, з яким пов'язані особливі властивості, певні якості та інші характеристики товару
6. Видача висновку про погодження документації із землеустрою	6. Видача рішення про передачу у власність, надання у користування земельних ділянок сільськогосподарського призначення, що перебувають у державній власності
7. Погодження робіт із знесення і перезакладення геодезичних пунктів	7. Видача висновку про погодження документації із землеустрою

8. Видача витягів з Державного реєстру сертифікованих інженерів-землевпорядників і Державного реєстру сертифікованих інженерів-геодезистів	8. Погодження виконання робіт із знесення або перезакладки геодезичних пунктів
9. Прийняття рішення про видачу (анулювання, позбавлення, зупинення, поновлення) кваліфікаційного сертифіката сертифікованого інженера-землевпорядника та інженера-геодезиста	9. Видача витягу з Державного реєстру сертифікованих інженерів-землевпорядників
10. Внесення до Державного земельного кадастру відомостей про обмеження у використанні земель, встановлені законами та прийнятими відповідно до них нормативно-правовими актами	10. Видача витягу з Державного реєстру сертифікованих інженерів-геодезистів
11. Видача витягу з Державного земельного кадастру на підтвердження внесення до Державного земельного кадастру відомостей про обмеження у використанні земель, встановлені законами та прийнятими відповідно до них нормативно-правовими актами	11. Прийняття рішення про видачу, анулювання, поновлення кваліфікаційного сертифіката сертифікованого інженера-землевпорядника
12. Видача витягу з Державного земельного кадастру про земельну ділянку на підтвердження державної реєстрації земельної ділянки	12. Прийняття рішення про анулювання, поновлення кваліфікаційного сертифіката сертифікованого інженера-геодезиста
13. Видача витягу з Державного земельного кадастру про земельну ділянку на підтвердження внесення до Державного земельного кадастру відомостей про межі частини земельної ділянки, на яку поширюються права суборенди, сервіту	13. Внесення до Державного земельного кадастру відомостей про обмеження у використанні земель, встановлені законами та прийнятими відповідно до них нормативно-правовими актами
14. Виправлення технічної помилки у відомостях з Державного земельного кадастру, яка була допущена органом, що здійснює його ведення	14. Державна реєстрація земельної ділянки
15. Надання довідки про наявність та розмір земельної частки (паю), довідки про наявність у Державному земельному кадастрі відомостей про одержання у власність	15. Внесення до Державного земельного кадастру відомостей про межі частини земельної ділянки, на яку поширюються права суборенди, сервіту

земельної ділянки у межах норм безоплатної приватизації за певним видом її цільового призначення (використання)	
16. Внесення до Державного земельного кадастру відомостей (змін до них) про межі державного кордону України	16. Виправлення технічної помилки у відомостях з Державного земельного кадастру, допущеної органом, що здійснює його ведення
17. Державна реєстрація земельної ділянки	17. Видача довідки про наявність та розмір земельної частки (паю), довідки про наявність у Державному земельному кадастрі відомостей про одержання у власність земельної ділянки у межах норм безоплатної приватизації за певним видом її цільового призначення (використання)
18. Державна реєстрація обмежень у використанні земель	18. Внесення до Державного земельного кадастру відомостей (змін до них) про межі державного кордону України
19. Внесення до Державного земельного кадастру відомостей (змін до них) про: землі в межах території адміністративно-територіальних одиниць земельну ділянку	19. Державна реєстрація обмежень у використанні земель
20. Надання за зверненням органів виконавчої влади та органів місцевого самоврядування відомостей з Державного земельного кадастру у формі: витягів з Державного земельного кадастру про: межі державного кордону на підтвердження внесення відомостей до Державного земельного кадастру землі в межах території адміністративно-територіальних одиниць	20. Внесення до Державного земельного кадастру відомостей (змін до них) про землі в межах території адміністративно-територіальних одиниць


<p>обмеження у використанні земель земельну ділянку</p> <p>довідки, що містить узагальнену інформацію про землі (території)</p> <p>викопіювань з кадастрової карти (плану) та іншої картографічної документації Державного земельного кадастру</p>	
<p>21. Надання довідки про осіб, які отримали доступ до інформації про суб'єкта речового права у Державному земельному кадастрі</p> <p>22. Пошук, перегляд, копіювання та роздрукування відомостей з Державного земельного кадастру про нормативно-грошову оцінку земель та земельних ділянок</p> <p>23. Проведення експертизи пропозицій та рішень органів державної влади щодо найменування або перейменування географічних об'єктів</p>	<p>21. Внесення до Державного земельного кадастру відомостей (змін до них) про земельну ділянку</p> <p>22. Надання довідки про осіб, які отримали доступ до інформації про суб'єкта речового права у Державному земельному кадастрі</p> <p>23. Пошук, перегляд, копіювання та роздрукування відомостей з Державного земельного кадастру про нормативно-грошову оцінку земель та земельних ділянок</p> <p>24. Проведення експертизи пропозицій та рішень органів державної влади щодо найменування або перейменування географічних об'єктів</p> <p>25. Видача дозволу на зняття та перенесення ґрунтового покриву земельних ділянок</p>
<p>55. Державна реєстрація земельної ділянки з видачею витягу з Державного земельного кадастру</p>	<p>55. Державна реєстрація земельної ділянки</p>
<p><i>Додаток до розпорядження Кабінету Міністрів України від 16 травня 2014 р. № 523 «Деякі питання надання адміністративних послуг органів виконавчої влади через центри надання адміністративних послуг»</i></p>	

<p>57. Внесення до Державного земельного кадастру відомостей про межі частини земельної ділянки, на яку поширюються права суборенди, сервітуту, з видачею витягу</p>	<p>57. Внесення до Державного земельного кадастру відомостей про межі частини земельної ділянки, на яку поширюються права суборенди, сервітуту</p>
<p>58. Внесення до Державного земельного кадастру відомостей (змін до них) про землі в межах територій адміністративно-територіальних одиниць з видачею витягу</p>	<p>58. Внесення до Державного земельного кадастру відомостей (змін до них) про землі в межах територій адміністративно-територіальних одиниць</p>
<p>59. Державна реєстрація обмежень у використанні земель з видачею витягу</p>	<p>59. Державна реєстрація обмежень у використанні земель</p>
<p>60. Внесення до Державного земельного кадастру відомостей про обмеження у використанні земель, встановлені безосередньо законами та прийнятими відповідно до них нормативно-правовими актами, з видачею витягу</p>	<p>60. Внесення до Державного земельного кадастру відомостей про обмеження у використанні земель, встановлені законами та прийнятими відповідно до них нормативно-правовими актами</p>
<p>61. Виправлення технічної помилки у відомостях з Державного земельного кадастру, допущеної органом, що здійснює його ведення, з видачею витягу</p>	<p>61. Виправлення технічної помилки у відомостях з Державного земельного кадастру, допущеної органом, що здійснює його ведення</p>
<p>62. Надання відомостей з Державного земельного кадастру у формі:</p> <ol style="list-style-type: none"> 1) витягу з Державного земельного кадастру про: землі в межах території адміністративно-територіальних одиниць обмеження у використанні земель земельну ділянку 2) довідки, що містить узагальнену інформацію про землі (території) 3) викопійовань з картографічної основи Державного земельного кадастру, кадастрової карти (плану) 4) копій документів, що створюються під час ведення Державного земельного кадастру 	<p>62. Надання відомостей з Державного земельного кадастру у формі:</p> <ol style="list-style-type: none"> 1) витягу з Державного земельного кадастру про: землі в межах території адміністративно-територіальних одиниць обмеження у використанні земель земельну ділянку 2) довідок, що містять узагальнену інформацію про землі (території) 3) викопійовань з картографічної основи Державного земельного кадастру, кадастрової карти (плану) 4) копій документів, що створюються під час ведення Державного земельного кадастру

67. Видача висновку державної експертизи землевпорядної документації щодо об'єктів, які підлягають обов'язковій державній експертизі	67. Обов'язкова державна експертиза землевпорядної документації
69. Видача рішення про передачу у власність, надання у постійне користування та оренду земельних ділянок, що перебувають у державній або комунальній власності	69. Видача рішення про передачу у власність, надання у користування земельних ділянок, що перебувають у державній або комунальній власності

Директора Юридичного департаменту
Держгеокадастру

«15» серпня 2019 р.



І. СОЛОДКА

**Аналіз регуляторного впливу
до проекту постанови Кабінету Міністрів України «Про внесення змін до
деяких актів Кабінету Міністрів України»**

I. Визначення проблеми

Постановою Кабінету Міністрів України від 01 серпня 2011 р. № 835 «Деякі питання надання Державною службою з питань геодезії, картографії та кадастру та її територіальними органами адміністративних послуг» визначено повний перелік адміністративних послуг, як платних, так і безоплатних, що надаються Держгеокадастром та його територіальними органами.

Національний банк України листом від 11 січня 2018 р. № 57-0009/1799, надісланим до Держгеокадастру Секретаріатом Кабінету Міністрів України (лист від 11.04.2018 № 4897/0/2-18), звернувся до Кабінету Міністрів України щодо необхідності врахування у постанові Кабінету Міністрів України від 1 серпня 2011 р. № 835 сучасних способів оплати адміністративних послуг.

Крім того, постанова Кабінету Міністрів України від 01 серпня 2011 р. № 835 та розпорядження Кабінету Міністрів України від 16 травня 2014 р. № 523-р «Деякі питання надання адміністративних послуг органів виконавчої влади через центри надання адміністративних послуг» потребують взаємоузгодження в частині назв адміністративних послуг.

Основні групи (підгрупи), на які проблема справляє вплив:

Групи (підгрупи)	Так	Ні
Громадяни	+	
Держава	+	
Суб'єкти господарювання	+	
у тому числі суб'єкти малого підприємництва	+	

Проблема, яку пропонується врегулювати в результаті прийняття регуляторного акта, є важливою і не може бути розв'язана за допомогою ринкових механізмів, оскільки потребує законодавчого врегулювання.

II. Цілі державного регулювання

Проект постанови Кабінету Міністрів України «Про внесення змін до деяких актів Кабінету Міністрів України» розроблено з метою врахування у постанові Кабінету Міністрів України від 01 серпня 2011 р. № 835 сучасних способів оплати адміністративних послуг та взаємоузгодження між собою постанови Кабінету Міністрів України від 1 серпня 2011 р. № 835 та розпорядження Кабінету Міністрів України від 16 травня 2014 р. № 523-р в частині назв адміністративних послуг.

Шляхами досягнення цієї мети є внесення відповідних змін до нормативно-правових актів.

III. Визначення та оцінка альтернативних способів досягнення цілей

1. Визначення альтернативних способів

Вид альтернативи	Опис альтернативи
Альтернатива 1	Не належне врегулювання
Альтернатива 2	Прийняття проекту постанови Кабінету Міністрів України «Про внесення змін до деяких актів Кабінету Міністрів України»

2. Оцінка вибраних альтернативних способів досягнення цілей

Оцінка впливу на сферу інтересів держави

Вид альтернативи	Вигоди	Витрати
Альтернатива 1	Проблема не вирішується	Альтернатива є неприйнятною, оскільки не забезпечує досягнення поставленої мети
Альтернатива 2	Проблема буде вирішена за допомогою систематизації адміністративних послуг, що надаються Державною службою України з питань геодезії, картографії та кадастру та її територіальними органами.	Відсутні

Оцінка впливу на сферу інтересів громадян

Вид альтернативи	Вигоди	Витрати
Альтернатива 1	Відсутні	Альтернатива є неприйнятною, оскільки не забезпечує досягнення поставленої мети
Альтернатива 2	Відсутність формальних підстав для відмови у наданні послуг	Відсутні

Оцінка впливу на сферу інтересів суб'єктів господарювання

Показник	Великі	Середні	Малі	Мікро	Разом
Кількість суб'єктів господарювання,	399	15252	1789406	1737082	3541740

що підпадають під дію регулювання, одиниць					
Питома вага групи у загальній кількості, відсотків	0,01	0,43	50,51	490,05	100

Вид альтернативи	Вигоди	Витрати
Альтернатива 1	Відсутні	Альтернатива є неприйнятною, оскільки не забезпечує досягнення поставленої мети
Альтернатива 2	Враховання у постанові Кабінету Міністрів України від 01 серпня 2011 р. № 835 сучасних способів оплати адміністративних послуг	Відсутні

Сумарні витрати за альтернативами	Сума витрат, гривень
Залишення існуючої на даний момент ситуації без змін	0,00
Прийняття проекту акта	0,00

IV. Вибір найбільш оптимального альтернативного способу досягнення цілей

Рейтинг результативності (досягнення цілей під час вирішення проблеми)	Бал результативності (за чотирибальною системою оцінки)	Коментарі щодо присвоєння відповідного бала
Альтернатива 1	1	Проблема продовжує існувати, що не забезпечить досягнення поставленої мети.
Альтернатива 2	4	У разі прийняття акта задекларовані цілі забезпечать повною мірою досягнення поставленої мети

Рейтинг результативності	Вигоди (підсумок)	Витрати (підсумок)	Обґрунтування відповідного місця альтернативи у
--------------------------	-------------------	--------------------	---

			рейтингу
Альтернатива 1	Відсутні	Відсутні	Проблема продовжує існувати
Альтернатива 2	Назви адміністративних послуг, що надаються Державною службою України з питань геодезії, картографії та кадастру та її територіальними органами взаємоузгоджені.	У разі прийняття проекту акта, громадяни та суб'єкти господарювання не нестимуть ніяких матеріальних та інших витрат	У разі прийняття регуляторного акта задекларована ціль буде досягнута повною мірою

Рейтинг	Аргументи щодо переваги обраної альтернативи/причини відмови від альтернативи	Оцінка ризику зовнішніх чинників на дію запропонованого регуляторного акта
Альтернатива 1	Така альтернатива є неприйнятною, оскільки не вирішує питань взаємоузгодження назв адміністративних послуг, що надаються Державною службою України з питань геодезії, картографії та кадастру та її територіальними органами.	Зовнішні чинники на дію регуляторного акта у разі залишення існуючої на даний момент ситуації без змін відсутні
Альтернатива 2	У разі прийняття регуляторного акта, для держави вигода полягатиме в систематизації адміністративних послуг, що надаються Державною службою України з питань геодезії, картографії та кадастру та її територіальними органами.	

V. Механізми та заходи, які забезпечать розв'язання визначеної проблеми

Для впровадження цього регуляторного акта необхідно:

органам державної влади погодити проект постанови Кабінету Міністрів України «Про внесення змін до деяких актів Кабінету Міністрів України»; забезпечити інформування суб'єктів господарювання та громадськості про проект постанови Кабінету Міністрів України «Про внесення змін до деяких актів Кабінету Міністрів України» шляхом його оприлюднення в мережі Інтернет – на офіційному веб-сайті Мінагрополітики та Держгеокадастру;

VI. Оцінка виконання вимог регуляторного акта залежно від ресурсів, якими розпоряджаються органи виконавчої влади чи органи місцевого самоврядування, фізичні та юридичні особи, які повинні проваджувати або виконувати ці вимоги

Витрат на виконання вимог регуляторного акта з боку органів виконавчої влади чи органів місцевого самоврядування, фізичних та юридичних осіб не передбачено.

VII. Обґрунтування запропонованого строку дії регуляторного акта

Термін дії запропонованого регуляторного акта встановлюється довгостроковий або до прийняття нових нормативних актів.

У разі потреби до нього вноситимуться зміни за підсумками аналізу відстеження його результативності.

VIII. Визначення показників результативності дії регуляторного акта

Основними показниками результативності регуляторного акта є: розмір надходжень до державних та місцевих бюджетів – не прогнозується;

кількість суб'єктів господарювання, на яких поширюватиметься дія акта – на всіх суб'єктів господарювання, які виконують топографо-геодезичні і картографічні роботи;

розмір коштів, що витрачатимуться суб'єктами господарювання та/або фізичними особами не змінюватиметься;

рівень поінформованості суб'єктів господарювання з основних положень акта визначається на високому рівні.

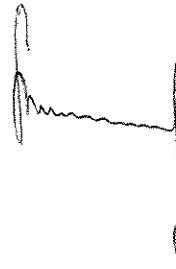
IX. Визначення заходів, за допомогою яких здійснюватиметься відстеження результативності дії регуляторного акта

Базове відстеження результативності регуляторного акта буде здійснюватися до дати набрання чинності цього акта шляхом збору пропозицій і зауважень та їх аналізу.

Повторне відстеження планується здійснити через рік після набуття чинності регуляторного акту, в результаті якого відбудеться порівняння показників базового та повторного відстеження. У разі виявлення нерегульованих та проблемних питань шляхом аналізу якісних показників дії цього акта, ці питання будуть врегульовані шляхом внесення відповідних змін.

Періодичне відстеження здійснюватиметься раз на три роки, починаючи з дня виконання заходів з повторного відстеження, в тому числі у разі, коли дію акта, прийнятого на визначений строк, було продовжено з метою оцінки ступеня досягнення актом визначених цілей. Установлені кількісні та якісні значення показників результативності акта будуть порівнюватися із значеннями аналогічних показників, що встановлені під час повторного відстеження.

**Заступник Міністра
аграрної політики та
продовольства України**
"13" травня 2019 р.



Володимир ТОПЧІЙ

Повідомлення
про оприлюднення проекту постанови Кабінету Міністрів України
«Про внесення змін до деяких
актів Кабінету Міністрів України»

1. Розробник: Державна служба України з питань геодезії, картографії та кадастру.

2. Стислий виклад змісту проекту:

Проект постанови Кабінету Міністрів України «Про внесення змін до деяких актів Кабінету Міністрів України» розроблено з метою систематизації адміністративних послуг, що надаються Державною службою України з питань геодезії, картографії та кадастру та її територіальними органами.

3. Спосіб оприлюднення проекту регуляторного акта:

Проект акта, пояснювальну записку та аналіз регуляторного впливу розміщено на офіційних сайтах Міністерства аграрної політики та продовольства України та Державної служби України з питань геодезії, картографії та кадастру.

4. Строк, протягом якого приймаються зауваження та пропозиції від фізичних та юридичних осіб, їх об'єднань:

Зауваження та пропозиції приймаються протягом місяця.

5. Зауваження та пропозиції надсилати на адресу:


Міністерство аграрної політики та продовольства України (вул. Хрещатик, 24, м. Київ, 01001), e-mail: info@minagro.gov.ua.

Державна служба України з питань геодезії, картографії та кадастру (Юридичний департамент), 03680, м. Київ, вул. Народного ополчення, 3, тел. 249 96 93, land@land.gov.ua.

Державна регуляторна служба України, 01001, м. Київ, вул. Арсенальна, 9/11, тел. 285 05 55, факс 254 43 93, inform@dkrp.gov.ua.

Зауваження та пропозиції надсилати електронною та звичайною поштою.

Заступник Міністра
аграрної політики та
продовольства України



Володимир ТОПЧІЙ

ЗАТВЕРДЖУЮ

Земельник Міністра аграрної політики
та продовольства України

Володимир ТОПЧІЙ
2019 року



Зміна

до Плану діяльності Міністерства аграрної політики та продовольства України
з підготовки проектів регуляторних актів

№ з/п	Назва проекту регуляторного акта	Обґрунтування необхідності прийняття проекту регуляторного акта	Центральні органи виконавчої влади, що відповідають за розробку проекту регуляторного акта (структурні підрозділи міністерства)	Строк подання проекту регуляторного акта до Кабінету Міністрів України
Проект постанови Кабінету Міністрів України				
	«Про внесення змін до деяких актів Кабінету Міністрів України»	<p>Проект постанови Кабінету Міністрів України «Про внесення змін до деяких актів Кабінету Міністрів України» розроблено з метою врахування у постанові Кабінету Міністрів України від 1 серпня 2011 р. № 835 сучасних способів оплати адміністративних послуг та взаємоузгодження між собою постанови Кабінету Міністрів України від 1 серпня 2011 р. № 835 та розпорядження Кабінету Міністрів України від 16 травня 2014 р. № 523-р в частині назв адміністративних послуг.</p> <p>Шляхами досягнення цієї мети є внесення відповідних змін до нормативно-правових актів.</p>	Мінагрополітики Держгеокадастр	II квартал

ВИСНОВОК
про проведення антидискримінаційної експертизи
проекту постанови Кабінету Міністрів України
«Про внесення змін до деяких актів Кабінету Міністрів України»

Проект акта розроблено Державною службою України з питань геодезії, картографії та кадастру.

1. Положення проекту акта, які містять ознаки дискримінації

У проекті акта відсутні положення, які містять ознаки дискримінації.

2. Обґрунтування дискримінаційного характеру положень проекту акта

У проекті акта відсутні положення, які містять ознаки дискримінації.

3. Пропозиції щодо усунення у проекті акта положень, які містять ознаки дискримінації

Оскільки у проекті акта відсутні положення, які містять ознаки дискримінації, пропозиції щодо усунення у проекті акта положень, які містять ознаки дискримінації, відсутні.

Директор Юридичного департаменту
А.В. Світлич 2019 р.



I. СОЛОДКА

ВИСНОВОК
про проведення гендерно-правової експертизи
проекту постанови Кабінету Міністрів України
«Про внесення змін до деяких актів Кабінету Міністрів України»

Проект акта розроблено Державною службою України з питань геодезії, картографії та кадастру.

1. Перелік міжнародних договорів України, згода на обов'язковість яких надана Верховною Радою України, та резолюцій міжнародних конференцій, міжнародних організацій, їх органів, використаних під час проведення експертизи:

Міжнародний пакт про громадянські і політичні права, 1966 рік; Конвенція про боротьбу з торгівлею людьми і з експлуатацією проституції третіми особами, 1949 рік; Конвенція про ліквідацію всіх форм дискримінації щодо жінок, 1979 рік; Конвенція про захист прав людини і основоположних свобод, 1950 рік та протоколи до неї; Європейська соціальна хартія (переглянута), 1996 рік; Конвенція Ради Європи про заходи щодо протидії торгівлі людьми, 2005 рік; Конвенція про права осіб з інвалідністю, 2006 рік; Конвенція Міжнародної організації праці N 156 про рівне ставлення і рівні можливості для трудящих чоловіків і жінок: трудящі із сімейними обов'язками, 1981 рік; Конвенція Міжнародної організації праці N 100 про рівне винагородження чоловіків і жінок за працю рівної цінності, 1951 рік; Міжнародна конвенція про ліквідацію всіх форм расової дискримінації, 1965 рік; Міжнародний пакт про економічні, соціальні і культурні права, 1966 рік; Рамкова конвенція про захист національних меншин, 1995 рік; Загальна декларація прав людини, 1948 рік; Пекінська декларація, 1995 рік; Резолюція 47/135 Генеральної Асамблеї ООН "Декларація про права осіб, що належать до національних або етнічних, релігійних та мовних меншин", 1992 рік.

2. Перелік актів законодавства, використаних під час експертизи:

Конституція України, Закони України "Про забезпечення рівних прав та можливостей жінок і чоловіків", "Про засади запобігання та протидії дискримінації в Україні", "Про запобігання та протидію домашньому насильству", "Про протидію торгівлі людьми".

3. Наявність або відсутність положень проекту нормативно-правового акта, які не відповідають принципу забезпечення рівних прав та можливостей жінок і чоловіків.

У проекті акта відсутні положення, які не відповідають принципу забезпечення рівних прав та можливостей жінок і чоловіків.

4. Проведення аналізу положень проекту нормативно-правового акта, які можуть порушувати принцип забезпечення рівних прав та можливостей жінок і чоловіків.

У проекті акта відсутні положення, які не відповідають принципу забезпечення рівних прав та можливостей жінок і чоловіків.

Перший заступник Голови
Державної служби України з питань
геодезії, картографії та кадастру



Л. ШЕМЕЛИНЕЦЬ

Директор Юридичного департаменту
Державної служби України з питань
геодезії, картографії та кадастру



І. СОЛОДКА

до світли 2019 р.