



**МІНІСТЕРСТВО ЕКОЛОГІЇ ТА ПРИРОДНИХ РЕСУРСІВ УКРАЇНИ
(Мінприроди)**

вул. Митрополита Василя Липківського, 35, Київ, 03035, тел.: (044) 206-31-00; (044) 206-31-64;
факс: (044) 206-31-07; E-mail: secretar@menr.gov.ua, Код ЄДРПОУ 37552996

№ _____
на № _____

**Державна регуляторна
служба України**

Про погодження проекту акта

Міністерство екології та природних ресурсів України надсилає для погодження проект постанови Кабінету Міністрів України «Про внесення змін до Порядку видачі дозволів на проведення робіт на землях водного фонду.

У зв'язку з нагальною необхідністю вирішення порушеного питання, прошу погодити проект акта у десятиденний строк.

- Додаток: 1) копія проекту постанови на 4 арк., в 1 прим;
2) копія порівняльної таблиці на 4 арк., в 1 прим;
3) аналіз регуляторного впливу на 9 арк., в 1 прим;
4) повідомлення про оприлюднення 1 арк., в 1 прим.

Заступник Міністра

В.М. Вакарш

Бондаренко Юрій
248-49-33

Мінприроди
№ 5/4-11/6062-10 від 20.06.2019

0.31

Державна регуляторна служба України
№ 5689/0/19-19 від 10.06.2019



КАБІНЕТ МІНІСТРІВ УКРАЇНИ

ПОСТАНОВА

від _____ 2019 р. № _____

Київ

Про внесення змін до Порядку видачі дозволів на проведення робіт на землях водного фонду

Кабінет Міністрів України постановляє:

Внести до Порядку видачі дозволів на проведення робіт на землях водного фонду, затвердженого постановою Кабінету Міністрів України від 12 липня 2005 р. № 557 (Офіційний вісник України, 2005 р., № 28, ст. 1631; 2015 р., № 65, ст. 2154; 2019 р., № 20, ст. 678), зміни, що додаються.

Прем'єр-міністр України

В. ГРОЙСМАН



ЗАТВЕРДЖЕНО
постановою Кабінету Міністрів України
від _____ р. № _____

**ЗМІНИ,
що вносяться до Порядку видачі дозволів на проведення робіт на
землях водного фонду**

1. Пункт 1 після слова «робіт» доповнити словами (у тому числі переміщення ґрунту та/або корисних копалин, що призводить до зміни технічних параметрів водного об'єкта, встановлених проектною документацією та/або паспортом водного об'єкта, що розроблені та затверджені у встановленому законодавством порядку)».

2. Пункт 4 доповнити абзацом такого змісту:

«порушення умов висновків з оцінки впливу на довкілля планової діяльності відповідно до Закону України «Про оцінку впливу на довкілля».

3. У пункті 5:

1) абзаци четвертий та п'ятий викласти в такій редакції:

«проект на проведення робіт на землях водного фонду (крім проведення робіт, пов'язаних з експлуатаційним днопоглибленням на внутрішніх підхідних, судноплавних каналах та портових акваторіях, з метою підтримання заданих навігаційних габаритів, відповідно до розроблених та затверджених в установленому порядку проектів щодо їх створення), погоджений з обласними, Київською, Севастопольською міськими державними адміністраціями, Держводагентством та Держгеонадрами;

результати оцінки впливу на довкілля (звіт з оцінки впливу на довкілля, звіт про громадське обговорення та висновок з оцінки впливу на довкілля) відповідно до Закону України «Про оцінку впливу на довкілля»;

2) в абзаці шостому:

слово «Мінінфраструктури» замінити словами «Морською адміністрацією»;

після слова «шлюзів» доповнити словом «, причальних».

4. Доповнити Порядок пунктом 5-1 такого змісту:

«5-1. Вимоги до проектів робіт на землях водного фонду визначаються відповідно до законодавства щодо розроблення проектної документації, Водного та Земельного кодексів України та вимог щодо розроблення матеріалів Звіту з оцінки впливу на довкілля, які встановлені Законом України «Про оцінку впливу на довкілля».

Зазначені матеріали у обов'язково мають враховувати дані моніторингу, прогнозного математичного моделювання, гідрологічного режиму водних об'єктів, даних про навігаційно-гідрографічне забезпечення плавання торговельних, риболовних, спеціальних та інших морських та річкових суден на морях та внутрішніх водних шляхах України, фактори руслових процесів, умови та фактори формування повені і паводків, формування стоку наносів, інтенсивності замулення, фізико-механічних, хіміко-біологічних властивостей денних ґрунтів і води, проведення робіт із стабілізації (укріплення) берегової лінії та визначати об'єм видалених матеріалів, у тому числі тих, які використовуються для стабілізації (укріплення) берегової лінії, місця складування видаленого матеріалу та шляхи його подальшого використання, терміни проведення робіт, зведені кошторисні розрахунки вартості робіт та звітність по роботам.».

5. Пункт 7 доповнити абзацами такого змісту:

«У разі видачі дозволу на проведення робіт на землях водного фонду в межах прибережних захисних смуг уздовж морів, морських заток і лиманів, у внутрішніх морських водах, лиманах і територіальному морі до особливих умов дозволу включається обов'язок збору, систематизації та щоквартального подання до Держекоінспекції та/або її територіальних органів даних щодо:

здійснення моніторингу стану довкілля;

виконання плану локалізації та ліквідації забруднюючих речовин, розробленого та погодженого у встановленому порядку;

обсягу виконаних робіт передбачених проектом робіт на землях водного фонду;

здійснення бункерування плавзасобів та техніки паливом;
здійснення заходів спрямованих на недопущення негативного впливу на стан навколишнього природного середовища.».

6. Пункт 8 доповнити новим абзацом другим такого змісту:

«Контроль, у встановленому законодавством порядку, за дотриманням умов дозволів при проведенні робіт, екологічної безпеки, висновків з оцінки впливу на довкілля здійснюють у межах повноважень, визначених законодавством, Державна екологічна інспекція та її територіальні органи.».

У зв'язку з цим, абзац другий вважати абзацом третім.



ПОРІВНЯЛЬНА ТАБЛИЦЯ

до проекту постанови Кабінету Міністрів України

Про внесення змін до Порядку видачі дозволів на проведення робіт на землях водного фонду

Зміст положення (норми) чинного акта законодавства	Зміст відповідного положення (норми) проекту акта
<p>1. Цей Порядок визначає механізм видачі дозволу на проведення днопоглиблювальних робіт, прокладення кабелів, трубопроводів та інших комунікацій на землях водного фонду (далі - дозвіл).</p>	<p>1. Цей Порядок визначає механізм видачі дозволу на проведення днопоглиблювальних робіт (у тому числі переміщення ґрунту та/або корисних копалин, що призводить до зміни технічних параметрів водного об'єкта, встановлених проектною документацією та/або паспортом водного об'єкта, що розроблені та затверджені у встановленому законодавством порядку) прокладення кабелів, трубопроводів та інших комунікацій на землях водного фонду (далі – дозвіл).</p>
<p>4. Дозвіл видається за умов недопущення: порушення стійкості прибережних схилів (берегообвали, ерозійні та зсувні процеси, осідання); зосередження будь-яких забруднюючих речовин, сміття, деревини тощо; утворення перетинів водних потоків; перекриття течії води через водопропускні споруди різних типів та прогони мостів; затоплення та підтоплення прибережних територій.</p> <p>відсутній</p>	<p>4. Дозвіл видається за умов недопущення: порушення стійкості прибережних схилів (берегообвали, ерозійні та зсувні процеси, осідання); зосередження будь-яких забруднюючих речовин, сміття, деревини тощо; утворення перетинів водних потоків; перекриття течії води через водопропускні споруди різних типів та прогони мостів; затоплення та підтоплення прибережних територій; порушення умов висновків з оцінки впливу на довкілля планової діяльності відповідно до Закону України «Про оцінку впливу на довкілля».</p>
<p>5. Для отримання дозволу суб'єкт господарювання подає заяву до відповідного органу, уповноваженого його видавати. До заяви додаються: засвідчені юридичною особою копії установчих документів</p>	<p>5. Для отримання дозволу суб'єкт господарювання подає заяву до відповідного органу, уповноваженого його видавати. До заяви додаються: засвідчені юридичною особою копії установчих документів</p>

(для юридичних осіб);

засвідчені фізичною особою - підприємцем копії паспорта та реєстраційного номера облікової картки платника податків - фізичної особи, крім осіб, які через свої релігійні переконання відмовились від прийняття реєстраційного номера облікової картки платника податків та повідомили про це відповідний контролюючий орган і мають відповідну відмітку у паспорті (для фізичних осіб - підприємців);

проект на проведення робіт на землях водного фонду (крім проведення робіт, пов'язаних з експлуатаційним днопоглибленням на внутрішніх підхідних, судноплавних каналах та портових акваторіях, з метою підтримання заданих навігаційних габаритів), погоджений Держводагентством та Держгеонадрами;

результати оцінки впливу на довкілля у випадках, визначених Законом України "Про оцінку впливу на довкілля".

Видача дозволу погоджується з органами місцевого самоврядування, Держгеокадастром (у разі проведення робіт на землях водного фонду в межах прибережних захисних смуг уздовж морів, морських заток і лиманів, у внутрішніх морських водах, лиманах і територіальному морі) або його територіальними органами (у разі проведення робіт на інших землях водного фонду), Держрибагентством (у разі проведення робіт на рибогосподарських водних об'єктах), територіальними органами Держлісагентства (у разі проведення робіт у лісах на землях водного фонду), Мінінфраструктури (у разі проведення робіт в межах судноплавних шляхів загального користування, судноплавних шлюзів та портових гідротехнічних споруд).

(для юридичних осіб);

засвідчені фізичною особою - підприємцем копії паспорта та реєстраційного номера облікової картки платника податків - фізичної особи, крім осіб, які через свої релігійні переконання відмовились від прийняття реєстраційного номера облікової картки платника податків та повідомили про це відповідний контролюючий орган і мають відповідну відмітку у паспорті (для фізичних осіб - підприємців);

проект на проведення робіт на землях водного фонду (крім проведення робіт, пов'язаних з експлуатаційним днопоглибленням на внутрішніх підхідних, судноплавних каналах та портових акваторіях, з метою підтримання заданих навігаційних габаритів, відповідно до розроблених та затверджених в установленому порядку проектів щодо їх створення), погоджений з обласними, Київською, Севастопольською міськими державними адміністраціями, Держводагентством та Держгеонадрами;

результати оцінки впливу на довкілля (звіт з оцінки впливу на довкілля, звіт про громадське обговорення та висновок з оцінки впливу на довкілля) відповідно до Закону України «Про оцінку впливу на довкілля».

Видача дозволу погоджується з органами місцевого самоврядування, Держгеокадастром (у разі проведення робіт на землях водного фонду в межах прибережних захисних смуг уздовж морів, морських заток і лиманів, у внутрішніх морських водах, лиманах і територіальному морі) або його територіальними органами (у разі проведення робіт на інших землях водного фонду), Держрибагентством (у разі проведення робіт на рибогосподарських водних об'єктах), територіальними органами Держлісагентства (у разі проведення робіт у лісах на землях водного фонду), **Морською адміністрацією** (у разі проведення робіт в межах судноплавних шляхів загального користування, судноплавних шлюзів, причальних та портових

	гідротехнічних споруд).
Відсутня	<p>5-1. Вимоги до проектів робіт на землях водного фонду визначаються відповідно до законодавства щодо розроблення проектної документації, Водного та Земельного кодексів України та вимог щодо розроблення матеріалів Звіту з оцінки впливу на довкілля, які встановлені Законом України «Про оцінку впливу на довкілля».</p> <p>Зазначені матеріали обов'язково мають враховувати дані моніторингу, прогностичного математичного моделювання, гідрологічного режиму водних об'єктів, даних про навігаційно-гідрографічне забезпечення плавання торговельних, риболовних, спеціальних та інших морських та річкових суден на морях та внутрішніх водних шляхах України, фактори руслових процесів, умови та фактори формування повені і паводків, формування стоку наносів, інтенсивності замулення, фізико-механічних, хіміко-біологічних властивостей дених ґрунтів і води, проведення робіт із стабілізації (укріплення) берегової лінії та визначати об'єм видалених матеріалів, у тому числі тих, які використовуються для стабілізації (укріплення) берегової лінії, місця складування видаленого матеріалу та шляхи його подальшого використання, терміни проведення робіт, зведені кошторисні розрахунки вартості робіт та звітність по роботам.</p>
7. Дозвіл може видаватися на проведення декількох видів робіт. відсутній	<p>7. Дозвіл може видаватися на проведення декількох видів робіт.</p> <p>У разі видачі дозволу на проведення робіт на землях водного фонду в межах прибережних захисних смуг уздовж морів, морських заток і лиманів, у внутрішніх морських водах, лиманах і територіальному морі до особливих умов</p>

	<p>дозволу включається обов'язок збору, систематизації та щоквартального подання до ДЕІ та/або її територіальних органів даних щодо:</p> <ul style="list-style-type: none"> здійснення моніторингу стану довкілля; виконання плану локалізації та ліквідації забруднюючих речовин, розробленого та погодженого у встановленому порядку; обсягу виконаних робіт передбачених проектом робіт на землях водного фонду здійснення бункерування плавзасобів та техніки паливом; здійснення заходів спрямованих на недопущення негативного впливу на стан навколишнього природного середовища.
<p>8. Видача (відмова у видачі, переоформлення, анулювання) дозволу здійснюється відповідно до Закону України "Про дозвільну систему у сфері господарської діяльності".</p> <p>Відсутня</p>	<p>8. Видача (відмова у видачі, переоформлення, анулювання) дозволу здійснюється відповідно до Закону України "Про дозвільну систему у сфері господарської діяльності".</p> <p>Контроль, у встановленому законодавством порядку, за дотриманням умов дозволів при проведенні робіт, екологічної безпеки, висновків з оцінки впливу на довкілля здійснюються у межах повноважень, визначених законодавством, Державна екологічна інспекція та її територіальні органи.</p>

МІНІСТР ЕКОЛОГІЇ ТА ПРИРОДНИХ РЕСУРСІВ УКРАЇНИ



ОСТАП СЕМЕРАК

АНАЛІЗ РЕГУЛЯТОРНОГО ВПЛИВУ

проекту постанови Кабінету Міністрів України «Про внесення змін до Порядку видачі дозволів на проведення робіт на землях водного фонду»

I. Визначення проблеми

Розроблення зазначеного проекту постанови визвано наявністю проблемних питань в ході практичної реалізації Порядку видачі дозволу на проведення робіт на землях водного фонду, затвердженого постановою Кабінету Міністрів України від 12 липня 2005 р. № 557 (далі – Порядок), необхідністю чіткого визначення термінології, сфери дії Порядку, вимог до технічної документації при отримання дозволу та процедури погодження, із залученням місцевих органів влади.

В той же час, існує необхідність приведення Порядку у відповідність до законодавства щодо оцінки впливу на довкілля, з метою унеможливлення негативного впливу на стан довкілля та неконтрольованого видобутку корисних копалин.

Неоднозначність термінології, яка використовується при описі процедури подання документів/ погодження/ надання дозволу, відсутність чітких та прозорих вимог до документів, які подаються для отримання дозволу приводить до суттєвих зловживань з боку суб'єктів господарювання.

На даний час, суб'єкти господарювання, що отримали дозволи на проведення робіт на землях водного фонду (днопоглиблюваних робіт), без дотримання процедури підготовки звіту про оцінку впливу на довкілля, передбаченою Законом України «Про оцінку впливу на довкілля» та формальною підготовкою проекту на проведення робіт на землях водного фонду, фактично провадять видобуток піску з подальшою нелегальною реалізацією без отримання необхідного дозволу на видобуток корисних копалин, передбаченого Порядком надання спеціальних дозволів на користування надрами, затвердженим постановою Кабінету Міністрів України від 30.05.2011 № 615, внаслідок чого знешкоджується екосистема та порушуються вимоги безпеки судноплавства.

Реалізація проекту акта вплине на:

Групи (підгрупи)	ТАК	НІ
Громадяни		Ні
Держава	Так	
Суб'єкти господарювання, у тому числі суб'єкти малого підприємництва	Так	

II. Цілі державного регулювання

Метою розроблення проекту постанови є врегулювання проблемних питань в ході практичної реалізації Порядку видачі дозволу на проведення робіт на землях водного фонду, затвердженого постановою Кабінету Міністрів

України від 12 липня 2005 р. № 557, необхідності чіткого визначення термінології, сфери дії Порядку, вимог до технічної документації при отримання дозволу та приведення їх у відповідність до законодавства щодо оцінки впливу на довкілля..

III. Визначення та оцінка альтернативних способів досягнення цілей

1. Визначення альтернативних способів

Існує два прийнятних альтернативних способи досягнення цілей державного регулювання встановленої мети.

Вид альтернативи	Опис альтернативи
Альтернатива 1 Залишення чинного регулювання	Така альтернатива досягнення цілей державного регулювання не дозволить вирішити проблеми, зазначені у розділ 1 аналізу, а також не дозволить досягти цілей державного регулювання, спрямованих на охорону навколишнього природного середовища, раціонального використання, відтворення і охорони природних ресурсів та приведення нормативно-правових актів у відповідність до законодавства.
Альтернатива 2 Внесення змін до Порядку	Така альтернатива досягнення цілей державного регулювання є найбільш прийнятним та ефективним способом, адже зазначений спосіб сприятиме унеможливленню незаконного видобутку корисних копалин (піску) з подальшою нелегальною реалізацією.

2. Оцінка вибраних альтернативних способів досягнення цілей

Оцінка впливу на сферу інтересів держави

Вид альтернатив	Вигоди	Витрати
Альтернатива 1 Залишення чинного регулювання	Ситуація залишиться на існуючому рівні.	Витрати залишаться на існуючому рівні.
Альтернатива 2 Внесення змін до нормативно-правових актів	Усунення можливості ризиків нелегального видобутку корисних копалин; Дотримання законодавства щодо оцінки впливу на довкілля.	Не передбачаються.

Оцінка впливу на сферу інтересів громадян:

Вид альтернатив	Вигоди	Витрати
Альтернатива 1 Залишення чинного регулювання	Відсутні	Відсутні
Альтернатива 2 Внесення змін до нормативно-правових актів	Відсутні	Відсутні

Вид альтернативи	Вигоди	Витрати
Альтернатива 1 Залишення чинного регулювання	Ситуація залишиться на існуючому рівні	Витрати залишаться на існуючому рівні.
Альтернатива 2 Внесення змін до Порядку	Чіткі та прозорі вимоги до документації при отримання дозволу та процедури погодження	Прогнозуються витрати на ознайомлення з вимогами регулювання (пошук та опрацювання регуляторного акту в мережі Інтернет) та на перегляд внутрішніх операційних та управлінських процесів для забезпечення виконання вимог регулювання, а саме: 213 грн на одного суб'єкта господарювання. Розрахунок: 3 год. (час, який витрачається с/г на пошук нормативно-правового акту в

		<p>мережі Інтернет та ознайомлення з ним; за результатами консультацій) X 19,34 грн. = 58 грн.</p> <p>8 год. (час, необхідний на розроблення та впровадження внутрішніх процедур (за результатами консультацій) X 19,34 грн. X 1 = 155 грн.</p> <p>Припущено, що суб'єкт повинен виконувати вимоги регулювання лише в перший рік.</p>
--	--	---

IV. Вибір найбільш оптимального альтернативного способу досягнення цілей

Рейтинг результативності (досягнення цілей під час вирішення проблеми)	Бал результативності (за чотирибальною системою оцінки)	Коментарі щодо присвоєння відповідного бала
Альтернатива 1 Залишення чинного регулювання	1	Збереження чинного регулювання не дає змоги досягнути мети державного регулювання, визначеної у пункті 2 цього аналізу регуляторного впливу.
Альтернатива 2 Внесення змін до нормативно-	4	Внесення змін до чинних нормативно-

правових актів		правових актів є найбільш прийнятним та ефективним способом, який дозволить досягти мети державного регулювання, визначеної у пункті 2 цього аналізу регуляторного впливу. Зазначений спосіб сприятиме унеможливленню негативного впливу на стан довкілля.
----------------	--	--

Рейтинг результативності	Вигоди (підсумок)	Витрати (підсумок)	Обґрунтування відповідного місяця альтернативи у рейтингу
Альтернатива 1 Залишення чинного регулювання	<p>Для держави: Ситуація залишиться на існуючому рівні.</p> <p>Для громадян: Відсутні</p> <p>Для суб'єктів господарювання: Відсутні</p>	<p>Для держави: Витрати залишаться на існуючому рівні</p> <p>Для громадян: Відсутні</p> <p>Для суб'єктів господарювання: Витрати залишаться на існуючому рівні.</p>	Є найгіршою з альтернатив, оскільки не дає змоги досягнути поставлених цілей державного регулювання та не відповідатиме вимогам діючого законодавства
Альтернатива 2 Внесення змін до нормативно-правових актів	<p>Для держави: Підвищення прозорості та упорядкування системи надання дозволів на проведення робіт на землях водного фонду, як наслідок досягнення цілей</p>	<p>Для держави: Реалізація не потребує додаткових витрат з Державного бюджету.</p> <p>Для громадян:</p>	Є найбільш оптимальною серед запропонованих альтернатив, оскільки дає змогу повністю

	<p>державного регулювання, спрямованих на охорону навколишнього природного середовища, раціонального використання, відтворення і охорони природних ресурсів та приведення нормативно-правових актів у відповідність до законодавства.</p> <p>Для громадян: Відсутні</p> <p>Для суб'єктів господарювання: Визначить чіткі вимоги та для отримання дозволу суб'єктами господарювання, які будуть відповідати вимогам законодавства</p>	<p>Витрати відсутні</p> <p>Для суб'єктів господарювання: Прогнозуються витрати на ознайомлення з вимогами регулювання (пошук та опрацювання регуляторного акту в мережі Інтернет) та на перегляд внутрішніх операційних та управлінських процесів для забезпечення виконання вимог регулювання, а саме: 213 грн на одного суб'єкта господарювання.</p>	<p>досягнути поставлених цілей державного регулювання та відповідатиме вимогам діючого законодавства.</p>
--	--	---	---

Рейтинг	Аргументи щодо переваги обраної альтернативи/причини відмови від альтернативи	Оцінка ризику зовнішніх чинників на дію запропонованого регуляторного акта
Альтернатива 1 Залишення чинного регулювання	Не дозволить вирішити проблеми, зазначені у розділ 1 аналізу регуляторного впливу, а також не дозволить досягти цілей державного регулювання.	Зовнішні чинники на дію регуляторного акта у разі залишення існуючої на даний момент ситуації без змін відсутні.
Альтернатива 2 Внесення змін до Порядку	Така альтернатива досягнення цілей державного регулювання сприятиме підвищенню прозорості та упорядкування	Зовнішні чинники на дію регуляторного акта у разі його прийняття - відсутні.

	системи надання дозволів на проведення робіт на землях водного фонду, буде відповідати законодавству України щодо оцінки впливу на довкілля, користування надрами.	
--	--	--

V. Механізми та заходи, які забезпечать розв'язання визначеної проблеми

Для розв'язання проблеми, визначеної у пункті 1 цього аналізу регуляторного впливу, передбачається запровадити:

визначеність термінології (визначення поняття днопоглиблюваних робіт) та сфери дії Порядку;

доповнення підстав, за умови недопущення яких видається дозвіл;

залучення до надання погодження органів місцевого самоврядування та Морської адміністрації (новоутвореного органу, що безпосередньо реалізує державну політику у сфері морського та річкового транспорту та судноплавства, було Мінінфраструктури);

врегулювання питання подання документів для отримання дозволів (вимоги до проектної документації);

визначення органів контролю, які уповноважені законодавством здійснювати контроль за дотриманням умов дозволів на проведення робіт на землях водного фонду.

Організаційні заходи для впровадження регулювання

Для впровадження цього регуляторного акта необхідно забезпечити інформування громадськості про вимоги регуляторного акта шляхом його оприлюднення у засобах масової інформації та розміщенні на Урядовому порталі.

Заходи, які необхідно здійснити суб'єктам господарювання:

1) ознайомитися з вимогами регулювання (пошук та опрацювання регуляторного акту в мережі Інтернет);

2) переглянути внутрішні операційні та управлінські процеси для забезпечення виконання вимог регулювання.

VI. Оцінка виконання вимог регуляторного акта залежно від ресурсів, якими розпоряджаються органи виконавчої влади чи органи місцевого самоврядування, фізичні та юридичні особи, які повинні проваджувати або виконувати ці вимоги

Реалізація регуляторного акта не потребуватиме додаткових бюджетних витрат і ресурсів на адміністрування регулювання органами виконавчої влади чи органами місцевого самоврядування.

Державне регулювання не передбачає утворення нового державного органу (або нового структурного підрозділу діючого органу), буде здійснюватися існуючими, в межах повноважень визначених законодавством.

Відповідно, розрахунок витрат на виконання вимог регуляторного акта для органів виконавчої влади чи органів місцевого самоврядування згідно з додатком 3 до Методики проведення аналізу впливу регуляторного акта не проводився.

Прийняття та оприлюднення проекту постанови в установленому порядку забезпечить доведення його вимог до суб'єктів господарювання, центральних та місцевих органів виконавчої влади і органів місцевого самоврядування.

Досягнення цілей не передбачає додаткових організаційних заходів.

Прийняття постанови не призведе до неочікуваних результатів і не потребуватиме додаткових витрат з державного бюджету.

Можлива шкода у разі очікуваних наслідків дії акта не прогнозується.

VII. Обґрунтування запропонованого строку дії регуляторного акта

Строк дії цього регуляторного акта встановлюється на необмежений строк з моменту набрання чинності, оскільки необхідність виконання положень регуляторного акта є постійною.

VIII. Визначення показників результативності дії регуляторного акта

Прогнозними значеннями показників результативності регуляторного акта є:

1. Розмір надходжень до державного та місцевих бюджетів і державних цільових фондів, пов'язаних із дією акта – додаткових надходжень не передбачається.

2. Кількість суб'єктів, на яких поширюватиметься дія акта – не обмежується.

3. Розмір коштів і час, що витратять суб'єкти господарювання, пов'язані з виконанням вимог акта – низький.

Коштів – 213 грн.

Часу – 11 годин.

4. Рівень поінформованості суб'єктів господарювання та (або) фізичних осіб із основними положеннями проекту регуляторного акта – високий, оскільки зазначений проект акта розміщений на офіційному веб-сайті Мінприроди у розділі «Регуляторна діяльність»

Після прийняття регуляторного акта він буде опублікований у засобах масової інформації та розміщений на Урядовому порталі.

Для визначення результативності регуляторного акта пропонується встановити такі статистичні показники (за інформацією Держводагенства):

Кількість виданих дозволів на роботи на водному фонді;

Кількість укладених договорів на проектні роботи.

ІХ. Визначення заходів, за допомогою яких здійснюватиметься відстеження результативності дії регуляторного акта

Відстеження результативності регуляторного акта здійснюватиметься шляхом проведення базового та повторного періодичного відстежень статистичних показників результативності акта, визначених під час проведення аналізу впливу регуляторного акта.

Базове відстеження результативності цього регуляторного акта здійснюватиметься після набрання ним чинності, оскільки для цього використовуватимуться виключно статистичні показники.

Повторне відстеження результативності регуляторного акта здійснюватиметься через рік з дня набрання чинності цим регуляторним актом, але не пізніше двох років після набрання ним чинності. За результатами даного відстеження відбудеться порівняння показників базового та повторного відстеження.

У разі надходження пропозицій та зауважень щодо вирішення неврегульованих або проблемних питань буде розглядатись необхідність внесення відповідних змін.

Відстеження результативності регуляторного акта буде здійснюватися Мінприроди протягом усього терміну його дії шляхом розгляду пропозицій та зауважень, які надійдуть до Міністерства.

Міністр екології
та природних ресурсів України



Остап СЕМЕРАК

Повідомлення про оприлюднення проекту проекту постанови Кабінету Міністрів України «Про внесення змін до Порядку видачі дозволів на проведення робіт на землях водного фонду»

№ 12.04.05.00001

Затвердження: 12.04.2025, 10:00:00, 12.04.2025, 10:00:00

Проектом акта пропонується врегулювати проблемні питання в ході практичної реалізації Порядку видачі дозволу на проведення робіт на землях водного фонду, затвердженого постановою Кабінету Міністрів України від 12 липня 2005 р. № 557, необхідність чіткого визначення термінології, сфери дії Порядку, вимог до технічної документації при отриманні дозволу та приведення їх у відповідність до законодавства щодо оцінки впливу на довкілля.

Назва органу виконавчої влади, що розробив регуляторний акт

Міністерство екології та природних ресурсів






Назва структурного підрозділу, що розробив регуляторний акт, адреса та телефони

Юридичний департамент Міністерства екології та природних ресурсів, 03035, м. Київ, вул. Митрополита Василя Липківського, 35, тел. (044) 206-31-00, 248-49-33, e-mail: yu_bondarenko@menv.gov.ua

Зазначений проект постанови та аналіз регуляторного впливу оприлюднено на офіційному веб-сайті Міністерства екології та природних ресурсів України (www.menv.gov.ua).

Зауваження та пропозиції до проекту постанови приймаються протягом місяця з моменту оприлюднення на вказану поштову та електронну адресу.

Додатки :

-  Проект постанови.docx (21 Кб)
-  Порівняльна таблиця.docx (30 Кб)
-  Наказ.pdf (17 Кб)
-  АРВ.doc (95 Кб)
-  Повідомлення про оприлюднення.doc (29 Кб)