



ДЕРЖАВНА СЛУЖБА ГЕОЛОГІЇ ТА НАДР УКРАЇНИ
(Держгеонадра)

03057, м. Київ, вул. Антона Цедіка, 16, тел.: (044) 536-13-18, (044) 536-13-17, факс: (044) 456-71-45, e-mail: geonadra@geomail.kiev.ua

№ _____

на № _____

від _____

**Державна регуляторна служба
України**

Державна служба геології та надр України відповідно до вимог Регламенту Кабінету Міністрів України, затвердженого постановою Кабінету Міністрів України від 18 липня 2007 року № 950 (у редакції постанови Кабінету Міністрів України від 09 листопада 2011 року № 1156), Закону України «Про засади державної регуляторної політики у сфері господарської діяльності» надсилає на погодження до Державної регуляторної служби України проект постанови Кабінету Міністрів України «Про внесення змін до Порядку надання спеціальних дозволів на користування надрами» та просить погодити його у п'ятиденний термін.

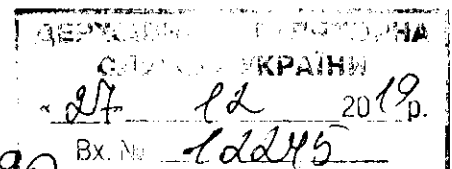
Додатки:

1. Проект акта на 39 арк. в 1 прим.
2. Аналіз регуляторного впливу проекту акта на 13 арк. в 1 прим.
3. Повідомлення про оприлюднення на 2 арк в 1 прим.

Голова

Р. ОПІМАХ

Литвинова
456-71-55



**КАБІНЕТ МІНІСТРІВ УКРАЇНИ****ПОСТАНОВА**

від _____ 2019 р. № _____

Київ

Про внесення змін до Порядку надання спеціальних дозволів на користування надрами

Кабінет Міністрів України постановляє:

1. Внести зміни до Порядку надання спеціальних дозволів на користування надрами, затвердженого постановою Кабінету Міністрів України від 30 травня 2011 р. № 615 (Офіційний вісник України, 2011 р., № 45, ст. 1832, № 54, ст. 2151; 2012 р., № 30, ст. 1116, № 81, ст. 3283; 2013 р., № 6, ст. 202; 2015 р., № 12, ст. 316; 2016 р., № 16, ст. 644; 2016 р., № 30, ст. 1208; 2016 р., № 89; ст. 2919; 2017 р., № 16, ст. 465; 2017 р., № 60, ст. 1827; 2017 р. № 60, ст. 1831; 2018 р., № 49, ст. 1706, № 86, ст. 2826; 2019 р. № 6, ст. 193; № 54, ст. 1879; № 66, ст. 2255; Урядовий кур'єр, 2019 р., № 223), виклавши його в редакції, що додається.

2. Ця постанова набирає чинності з дня її опублікування, крім:

другого та третього речення п'ятнадцятого абзацу пункту 8 та другого речення шостого абзацу пункту 14 змін, затверджених цією постановою, які набирають чинності одночасно з набранням чинності Порядком функціонування Електронного кабінету надрокористувача.

Прем'єр-міністр України

О. ГОНЧАРУК

P. OPIMAK

ЗАТВЕРДЖЕНО
постановою Кабінету Міністрів України
від _____ р. № _____

(в редакції постанови Кабінету Міністрів
України
від _____ р. № _____)

ПОРЯДОК

надання спеціальних дозволів на користування надрами

1. Цей Порядок регулює питання надання спеціальних дозволів на користування надрами (далі - дозволи) у межах території України, її континентального шельфу та виключної (морської) економічної зони, а також визначає процедуру продовження строку дії, переоформлення, поновлення дії, зупинення дії чи анулювання дозволу та внесення до нього змін.

Дія цього Порядку поширюється на всі види користування надрами.

Користувачами надр можуть бути особи, визначені статтею 13 Кодексу України про надра (далі - надрокористувачі).

Видача (відмова у видачі, переоформлення, анулювання) дозволу здійснюється відповідно до Закону України "Про дозвільну систему у сфері господарської діяльності".

2. Дозволи надаються Держгеонадрами переможцям аукціонів з їх продажу та без проведення аукціонів у випадках, передбачених пунктом 8 цього Порядку, крім корисних копалин місцевого значення на території Автономної Республіки Крим, дозволи на видобування яких надаються Радою міністрів Автономної Республіки Крим згідно із цим Порядком.

3. На кожний вид користування надрами в межах конкретної ділянки надається окремий дозвіл.

Одному заявникові може надаватися дозвіл на видобування одного виду корисних копалин з кількох близько розташованих родовищ, якщо доцільність їх спільної розробки підтверджується відповідним рішенням Державної комісії України по запасах корисних копалин (далі - ДКЗ).

У межах однієї ділянки надр можуть проводитися роботи з геологічного вивчення та видобування різних за видом корисних копалин за кількома дозволами. При цьому в угоді на користування надрами визначаються просторові межі та координати кожного виду корисної копалини.

Використання земельних ділянок для потреб, пов'язаних з користуванням надрами, здійснюється надрокористувачами у порядку, встановленому законодавством.

4. Дозвіл на видобування корисних копалин (промислому розробку їх родовищ) надається після проведення експертизи та оцінки розвіданих запасів корисних копалин в установленому порядку чи апробації прогнозних (перспективних) ресурсів корисних копалин ДКЗ за умови подальшого затвердження нею таких запасів на підставі спеціального дозволу на користування надрами.

Надрокористувач, якому надано дозвіл на видобування корисних копалин, проводить дорозвідку (довивчення) родовища у межах наданої йому ділянки надр.

Видобування не придатних для побутового використання мінералізованих підземних вод для потреб нафтогазової галузі, захоронення супутніх і стічних вод у нафтогазоносних пластах та пластах, насичених мінералізованими водами, що не придатні для господарського і побутового використання, в межах цієї ділянки здійснюються користувачами нафтогазоносних надр без дозволу на спеціальне водокористування.

5. Дозволи надаються на такі види користування надрами:
геологічне вивчення родовищ корисних копалин;

геологічне вивчення, в тому числі дослідно-промислова розробка родовищ корисних копалин загальнодержавного значення;

видобування корисних копалин;

геологічне вивчення нафтогазоносних надр, у тому числі дослідно-промислова розробка родовищ, з подальшим видобуванням нафти, газу (промислова розробка родовищ);

будівництво та експлуатація підземних споруд, не пов'язаних з видобуванням корисних копалин, у тому числі споруд для підземного зберігання нафти, газу та інших речовин і матеріалів, захоронення шкідливих речовин і відходів виробництва, скидання стічних вод;

створення геологічних територій та об'єктів, що мають важливе наукове, культурне, санітарно-оздоровче значення (наукові полігони, геологічні заповідники, заказники, пам'ятки природи, лікувальні, оздоровчі заклади тощо);

виконання робіт (здійснення діяльності), передбачених угодою про розподіл продукції.

6. Строк дії дозволу обчислюється з дня його реєстрації, якщо в ньому не передбачено інше.

7. Дозвіл надається на строк, визначений заявником, але не більш як на:

три роки - на геологічне вивчення ділянок надр корисних копалин місцевого значення;

п'ять років - на геологічне вивчення родовищ корисних копалин і геологічне вивчення, в тому числі дослідно-промислову розробку родовищ корисних копалин загальнодержавного значення;

10 років - на геологічне вивчення нафтогазоносних надр, у тому числі дослідно-промислову розробку родовищ нафти і газу, в межах континентального шельфу та виключної (морської) економічної зони України;

20 років - на видобування корисних копалин;

30 років - на видобування нафти і газу в межах континентального шельфу та виключної (морської) економічної зони України;

строк дії окремих дозволів на геологічне вивчення нафтогазоносних надр та видобування нафти і газу (промислова розробка родовищ), але не більш як на 20 років на суші і не більш як на 30 років на континентальному шельфі та в межах виключної (морської) економічної зони України - на геологічне вивчення нафтогазоносних надр, у тому числі дослідно-промислової розробки родовищ, з подальшим видобуванням нафти і газу (промислова розробка родовищ). При цьому строк геологічного вивчення нафтогазоносних надр не може перевищувати 10 років;

20 років - на будівництво та експлуатацію підземних споруд, не пов'язаних з видобуванням корисних копалин;

50 років - на будівництво та експлуатацію підземних сховищ нафти чи газу;

строк дії відповідної угоди про розподіл продукції - на виконання угод про розподіл продукції.

Дозвіл на створення геологічних територій та об'єктів, що мають важливе наукове, культурне, санітарно-оздоровче значення (наукові полігони, геологічні заповідники, заказники, пам'ятки природи, лікувальні та оздоровчі заклади тощо), в частині їх геологічного вивчення і збереження надаються без обмеження строку дії.

8. Без проведення аукціону дозвіл надається у разі:

1) видобування корисних копалин, якщо заявник на підставі спеціального дозволу на користування надрами за власні кошти здійснив геологічне вивчення ділянки надр та підрахунок запасів корисних копалин, який затверджено в установленому порядку, та подав документи на отримання спеціального дозволу на видобування корисних копалин відповідного родовища не пізніше ніж протягом трьох років після затвердження запасів;

2) розширення меж не більш як на 50 відсотків раніше наданої у користування площі ділянки надр з метою її геологічного вивчення, геологічного вивчення, у тому числі дослідно-промислової розробки (включаючи ділянки надр, надані з метою видобування, геологічного

вивчення, у тому числі дослідно-промислової розробки, з подальшим видобуванням нафти і газу (промислова розробка) за умови, що просторові межі перспективних покладів, виявлених в процесі геологічного вивчення виходять за межі ділянки надр, наданої у користування та підтвержені відповідними протоколами ДКЗ України), розміщення підземних сховищ, а також збільшення обсягу видобування корисних копалин за рахунок розширення меж ділянки, але не більш як на 50 відсотків запасів, визначених раніше наданим дозволом, за умови, що суміжну ділянку не надано у користування та/або не виставлено на аукціон;

3) геологічного вивчення та видобування корисних копалин місцевого значення.

Інформацію про ділянки надр, які пропонуються для надання зазначених дозволів, орган з питань надання дозволу або Рада міністрів Автономної Республіки Крим відповідно до повноважень (далі - орган з питань надання дозволу) розміщує не пізніше ніж за 30 днів до прийняття рішення про надання дозволу на своєму офіційному вебсайті із зазначенням назви ділянки надр, її місцезнаходження, виду корисних копалин, виду користування надрами, початкової ціни продажу дозволу, адреси, за якою надсилаються заяви на отримання дозволу.

У разі надходження до органу з питань надання дозволу в установлений строк заяв разом із зазначеними у додатку 1 документами щодо отримання дозволу на користування однією і тією ж ділянкою надр від кількох претендентів дозвіл надається на умовах аукціону;

4) геологічного вивчення надр за рахунок коштів державного бюджету;

5) геологічного вивчення, в тому числі дослідно-промислової розробки, видобування підземних вод (крім мінеральних) для всіх потреб, крім виробництва фасованої питної води, за умови, що обсяг видобування питних підземних вод з водозаборів перевищує 300 куб. метрів на добу;

6) геологічного вивчення, у тому числі дослідно-промислової розробки та видобування природних лікувальних ресурсів лікувально-профілактичними та санаторно-курортними закладами, які спеціалізуються на їх використанні виключно для лікувальних цілей і мають лікувальну інфраструктуру;

7) будівництва та експлуатації підземних споруд, не пов'язаних з видобуванням корисних копалин, у тому числі споруд для підземного зберігання нафти, газу та інших речовин і матеріалів, захоронення шкідливих речовин і відходів виробництва, скидання стічних вод;

8) створення геологічних територій та об'єктів, що мають важливе наукове, культурне, санітарно-оздоровче значення (наукові полігони, геологічні заповідники, заказники, пам'ятки природи, лікувальні, оздоровчі заклади тощо), в частині їх геологічного вивчення та збереження (крім нафти і газу);

9) експлуатації підземних споруд, пов'язаної із запобіганням підтопленню навколишнього середовища внаслідок закриття шахт;

10) виконання угод про розподіл продукції;

11) геологічного вивчення, в тому числі дослідно-промислової розробки родовищ корисних копалин загальнодержавного значення та видобування корисних копалин (з включенням до відповідного розділу спеціального дозволу на користування надрами умови про неможливість вивезення таких корисних копалин за межі зон відчуження та безумовного (обов'язкового) відселення) у зонах відчуження та безумовного (обов'язкового) відселення державними підприємствами для здійснення обов'язкових заходів у цих зонах відповідно до Закону України "Про правовий режим території, що зазнала радіоактивного забруднення внаслідок Чорнобильської катастрофи".

Для отримання дозволу без проведення аукціону заявник подає органам з питань надання дозволу заяву разом з документами, зазначеними у додатку 1, у паперовій та електронній формі. У електронній формі заява та документи подаються через Електронний кабінет надкористувача. Порядок

функціонування Електронного кабінету надрокористувача затверджується Мінекоенерго.

Разом із заявою подаються дві копії заяви та доданих до неї документів. У заяві зазначаються назва ділянки надр, її місцезнаходження відповідно до адміністративно-територіального устрою України (область, район, населений пункт, прив'язка на місцевості), географічні координати ділянки надр, вид корисних копалин, вид користування надрами, строк дії дозволу, відомості про заявника (найменування, місцезнаходження, код згідно з ЄДРПОУ юридичної особи або прізвище, ім'я, по батькові, місце проживання, реєстраційний номер облікової картки платника податків фізичної особи - підприємця чи серія та номер паспорта такої особи (для фізичних осіб, які через свої релігійні переконання відмовляються від прийняття реєстраційного номера облікової картки платника податків та повідомили про це відповідний контролюючий орган і мають відмітку в паспорті), інформація для здійснення зв'язку із заявником (номер телефону, адреса електронної пошти), а також підстава для надання дозволу згідно з пунктом 8 цього Порядку.

Заява та додані до неї документи подаються органів з питань надання дозволу з прошитими і пронумерованими сторінками та з описом доданих документів, засвідченим підписом уповноваженої особи заявника. Заява засвідчується підписом уповноваженої особи заявника із зазначенням дати та вихідного номера.

Інформація про реєстрацію документів, що надійшли для надання дозволу, протягом трьох робочих днів з дня реєстрації розміщується на офіційному вебсайті органу з питань надання дозволу.

Документи, що не відповідають вимогам цього Порядку, повертаються заявникові не пізніше семи робочих днів з дня їх реєстрації. Інформація про повернення документів розміщується на офіційному вебсайті органу з питань надання дозволу протягом трьох робочих днів з дня їх повернення заявникові.

Дозвіл без проведення аукціону не може бути надано особі, що не виконує програми робіт на ділянках надр, на користування якими їй вже надано дозвіл, або щодо якої виявлені порушення правил користування надрами на таких ділянках, що зафіксовані в актах перевірок, приписах або розпорядженнях відповідних органів у сфері надрокористування до моменту їх усунення.

Рішення про надання дозволу без проведення аукціону приймається органом з питань надання дозволу відповідно до даних, зазначених у заяві про отримання дозволу, та документів, зазначених у додатку 1, протягом 30 календарних днів після отримання всіх погоджень, передбачених пунктом 9 цього Порядку, та пропозицій Мінекоенерго, передбачених пунктом 24 цього Порядку. Інформація про предмет зазначеного рішення розміщується на офіційному вебсайті органу з питань надання дозволу протягом п'яти робочих днів з дня його прийняття.

Надання дозволу без проведення аукціону здійснюється протягом 20 робочих днів після сплати у повному обсязі збору за надання спеціального дозволу.

Надання дозволів у випадках, передбачених підпунктами 1-9, 11 цього пункту, здійснюється за рішенням органу з питань надання дозволу.

У випадку, передбаченому підпунктом 10 цього пункту, дозволи надаються за поданням Міжвідомчої комісії з організації укладення та виконання угод про розподіл продукції.

9. Надання надр у користування, за винятком надання надр на умовах угод про розподіл продукції та у межах континентального шельфу та виключної (морської) економічної зони України, погоджується з:

Радою міністрів Автономної Республіки Крим, відповідними обласними, Київською і Севастопольською міськими радами - на користування ділянками надр з метою геологічного вивчення, розробки родовищ корисних копалин

загальнодержавного значення, а також для цілей, не пов'язаних з видобуванням корисних копалин;

відповідними районними, міськими, селищними, сільськими радами - на користування ділянками надр, що містять корисні копалини місцевого значення;

військово-цивільними адміністраціями - на користування ділянками надр у районі проведення антитерористичної операції та/або здійснення заходів із забезпечення національної безпеки і оборони, що здійснюються шляхом проведення операції Об'єднаних сил.

Видача дозволу здійснюється на підставі заяви і документів, зазначених у додатку 1, та погоджується органами, визначеними абзацами другим - четвертим цього пункту.

Перелік органів місцевого самоврядування та відповідних місцевих держадміністрацій, визначених у статті 21 Кодексу України про надра, яким направляється на погодження надання у користування відповідної ділянки надр, визначається органом з питань надання дозволу відповідно до географічних координат ділянки надр, зазначених у заяві про отримання дозволу, та документів, зазначених у додатку 1.

Дії щодо погодження видачі дозволу вчиняються органом з питань надання дозволу без залучення особи, що звернулася за одержанням дозволу, відповідно до географічних координат ділянки надр, зазначених у заяві про отримання дозволу, і документів, зазначених у додатку 1, в межах строку, встановленого для видачі дозволу.

Для здійснення погодження орган з питань надання дозволу, не пізніше ніж протягом семи робочих днів з дати реєстрації заяви надсилає її копію у паперовому або електронному вигляді органам, зазначеним в абзацах другому - четвертому цього пункту, та встановлює строк розгляду зазначених документів.

За результатами розгляду документів, надісланих на погодження, органи, зазначені в абзацах другому - четвертому цього пункту, надають погодження, які у паперовому або електронному вигляді надсилають органу, який видає дозвіл.

У разі ненадання органами, зазначеними в абзацах другому - четвертому цього пункту, позитивної або негативної відповіді щодо погодження за результатами розгляду на найближчій сесії (але у будь-якому разі не пізніше ніж через 45 календарних днів з дати отримання документів від органу з питань надання дозволу) вважається, що надання дозволу ними погоджено.

Погодження надання надр у користування на виконання угод про розподіл продукції здійснюється у порядку та на умовах, визначених Законом України "Про угоди про розподіл продукції" і відповідними угодами про розподіл продукції.

10. Невід'ємною частиною дозволу є угода про умови користування надрами, що укладається між органом з питань надання дозволу і надрокористувачем і містить програму робіт, яка оформляється як додаток, та особливі умови надрокористування, що передбачають:

вимоги до ефективності робіт;

сучасні технології видобування та переробки корисних копалин;

порядок видобування корисних копалин, зокрема з метою запобігання негативним екологічним наслідкам і забезпечення безпеки забудованих територій;

види, обсяги і строки виконання робіт на ділянці надр;

підстави для припинення діяльності, пов'язаної з використанням ділянки надр.

Дозвіл з угодою про умови користування надрами та додатками до неї підлягає опублікуванню на офіційному вебсайті органу з питань надання дозволу не пізніше ніж протягом п'яти робочих днів після їх підписання.

Примірні угоди про умови користування надрами затверджуються органом з питань надання дозволу та підлягають публікації на його офіційному вебсайті.

11. У разі надання дозволу на користування надрами у межах континентального шельфу та виключної (морської) економічної зони України визначається площа морського дна (ділянки надр) із зазначенням координат, у яких дозволяється провадження діяльності, передбаченої у дозволі.

В угоді про умови користування ділянкою нафтогазоносних надр, що розташована в межах континентального шельфу або виключної (морської) економічної зони України, укладеній між Держгеонадрами і надрокористувачем, можуть установлюватися відповідно до законодавства додаткові вимоги.

12. Дозвіл надається надрокористувачеві, а робочий примірник дозволу разом з відповідними документами зберігається в органі з питань надання дозволу.

У дозволі зазначаються:

реєстраційний номер і дата видачі;

підстави для надання дозволу;

вид користування надрами;

відомості про ділянку надр, що надається у користування, із зазначенням її назви, місцезнаходження, координат, площі та у разі потреби обмежень щодо глибини використання;

вид корисної копалини відповідно до переліків корисних копалин загальнодержавного та місцевого значення, затверджених постановою Кабінету Міністрів України від 12 грудня 1994 р. № 827 (ЗП України, 1995 р., № 2, ст. 42; Офіційний вісник України, 2005 р., № 33, ст. 1991), її запаси на час надання дозволу;

найменування органу, який затвердив (апробував) запаси корисної копалини, дата складення і номер протоколу (для дозволів на видобування корисних копалин);

мета користування надрами (у дозволі як мету користування надрами може бути зазначено виконання інвестиційних проектів);

джерело фінансування робіт;

особливі умови;

відомості про власника дозволу (найменування, місцезнаходження, код згідно з ЄДРПОУ юридичної особи, прізвище, ім'я, по батькові, місце проживання, реєстраційний номер облікової картки платника податків фізичної особи - підприємця (у дозволі, наданому фізичним особам, які через свої релігійні переконання відмовляються від прийняття реєстраційного номера облікової картки платника податків та повідомили про це відповідний орган ДПС і мають відмітку у паспорті, зазначається серія та номер паспорта);

відомості про погодження надання дозволу;

строк дії дозволу.

Форма дозволу наведена у додатках 3 і 4.

13. За надання дозволу без проведення аукціону справляється збір у розмірі, який розраховується виходячи з початкової ціни продажу такого дозволу на аукціоні відповідно до Методики визначення початкової ціни продажу на аукціоні спеціального дозволу на право користування надрами, затвердженої постановою Кабінету Міністрів України від 15 жовтня 2004 р. № 1374 (Офіційний вісник України, 2004 р., № 42, ст. 2772; 2006 р., № 45, ст. 3014).

За надання дозволів без проведення аукціону з метою виконання угод про розподіл продукції справляється збір у розмірі 1 відсотка початкової ціни продажу такого дозволу на аукціоні.

Суб'єкт господарювання повинен сплатити у повному обсязі збір за надання дозволу протягом 45 календарних днів з дати відправлення рекомендованого повідомлення про прийняття рішення про надання дозволу.

У разі несплати в установлений строк збору за надання дозволу суб'єкт господарювання, щодо якого прийнято рішення про надання дозволу відповідно до пункту 8 цього Порядку, втрачає право на його отримання, а відповідне рішення скасовується. При цьому орган з питань надання дозволу може продовжити строк сплати збору за умови подання суб'єктом господарювання письмового клопотання про продовження строку сплати збору з обов'язковим зазначенням причини, але не більш як на 15 календарних днів.

Придбання геологічної інформації про ділянку надр, яка надається суб'єкту господарювання в користування, здійснюється в порядку, визначеному постановою Кабінету Міністрів України від 7 листопада 2018 р. № 939 «Питання розпорядження геологічною інформацією».

14. У разі виникнення потреби у продовженні строку дії дозволу, наданого на геологічне вивчення, геологічне вивчення, в тому числі дослідно-промислому розробку родовищ корисних копалин, видобування корисних копалин, геологічне вивчення нафтогазоносних надр, у тому числі дослідно-промислому розробку родовищ, з подальшим видобуванням нафти, газу (промислова розробка родовищ), будівництво та експлуатацію підземних споруд, не пов'язаних з видобуванням корисних копалин, у тому числі споруд для підземного зберігання нафти, газу та інших речовин і матеріалів, захоронення шкідливих речовин і відходів виробництва, скидання стічних вод, строк дії дозволу продовжується за наявності інформації про відсутність порушень надрокористувачем умов користування надрами, передбачених дозволом або угодою про умови користування надрами, за результатами здійснення останнього заходу державного нагляду (контролю).

Продовження строку дії дозволу на геологічне вивчення, геологічне вивчення, в тому числі дослідно-промислому розробку може здійснюватися не більше двох разів, крім дозволів на геологічне вивчення, згідно з якими роботи виконуються виключно за кошти державного бюджету.

Продовження строку дії дозволу на геологічне вивчення корисних копалин місцевого значення може здійснюватися не більше одного разу

Строк дії дозволу, наданого на геологічне вивчення, в тому числі дослідно-промислому розробку родовищ корисних копалин загальнодержавного значення або видобування корисних копалин, якщо відповідно до законодавства заявнику цілісний майновий комплекс, побудований (реконструйований) з метою видобування та переробки корисних копалин з ділянки надр, на користування якою було надано дозвіл, надано в оренду (концесію), може бути продовжено лише в межах строку дії договору оренди (концесії) цілісного майнового комплексу.

Для продовження строку дії дозволу надрокористувач подає до органу з питань надання дозволу заяву на видобування корисних копалин, геологічне вивчення нафтогазоносних надр, у тому числі дослідно-промислому розробку родовищ, з подальшим видобуванням нафти, газу (промислова розробка родовищ), будівництво та експлуатацію підземних споруд, не пов'язаних з видобуванням корисних копалин, у тому числі споруд для підземного зберігання нафти, газу та інших речовин і матеріалів, захоронення шкідливих речовин і відходів виробництва, скидання стічних вод, не пізніше ніж за шість місяців, на геологічне вивчення надр та геологічне вивчення, в тому числі дослідно-промислому розробку, - за три місяці до закінчення строку його дії. У заяві зазначається причина продовження строку дії дозволу. Надрокористувач, що не подав заяву в установлений строк, втрачає право на продовження строку дії дозволу.

Для продовження строку дії дозволу надрокористувач подає заяву та документи, що і для отримання дозволу без проведення аукціону, та їх копію в

електронній формі. У електронній формі заява та документи подаються через Електронний кабінет надрокористувача.

Заява та додані до неї документи із прошитими і пронумерованими сторінками подаються органіві з питань надання дозволу разом з описом доданих документів, засвідченим підписом надрокористувача. Заява засвідчується підписом надрокористувача із зазначенням дати подання та вихідного номера. Разом із заявою подається також копія заяви та доданих до неї документів.

Строк продовження дії дозволу не може перевищувати строки, передбачені пунктом 7 цього Порядку.

Продовження дії дозволу, наданого на підставі підпункту 10 пункту 8 цього Порядку, здійснюється на період продовження відповідної угоди про розподіл продукції в порядку та на умовах, визначених Законом України "Про угоди про розподіл продукції" та відповідною угодою про розподіл продукції.

Рішення про продовження строку дії дозволу приймається органом з питань надання дозволу протягом 45 днів після надходження документів у повному обсязі з урахуванням географічних координат ділянки надр, зазначених у заяві про отримання дозволу, та документів, зазначених у додатку 1, та розміщується на офіційному вебсайті органу з питань надання дозволу протягом п'яти робочих днів з дати прийняття рішення про продовження строку дії дозволу.

Збір за продовження строку дії дозволу справляється у розмірі, визначеному згідно з додатком 2.

Орган з питань надання дозволу реєструє подану надрокористувачем заяву про продовження строку дії дозволу та розміщує відповідну інформацію на своєму офіційному вебсайті протягом трьох робочих днів з дня подання заяви.

У разі несплати в строк, визначений у пункті 13, збору за продовження строку дії дозволу (крім дозволу на користування горючими корисними

копалинами) суб'єкт господарювання, щодо якого прийнято рішення про продовження строку дії дозволу, втрачає право на його отримання, а зазначене рішення скасовується. При цьому орган з питань надання дозволу може продовжити строк сплати збору за умови подання суб'єктом господарювання письмової заяви про продовження строку сплати збору з обов'язковим зазначенням причини, але не більш як на 15 календарних днів.

Надання примірника дозволу, строк дії якого продовжено, здійснюється:

протягом 20 робочих днів після прийняття рішення про продовження строку дії дозволу - для горючих корисних копалин;

протягом 20 робочих днів після сплати у повному обсязі збору за продовження строку дії дозволу у розмірі, визначеному згідно з цим пунктом, - крім горючих корисних копалин.

15. Надрокористувачеві відмовляється у продовженні строку дії дозволу у разі:

невиконання ним умов користування надрами, передбачених дозволом або відповідною угодою;

прийняття органом місцевого самоврядування, іншими уповноваженими органами рішення про обмеження користування надрами відповідно до законодавства;

подання заявником документів не в повному обсязі;

виявлення у поданих документах недостовірних даних;

невідповідності документів, поданих заявником, вимогам пункту 14 цього Порядку;

наявності інформації від правоохоронних органів та суб'єктів фінансового моніторингу, що заявник здійснює фінансування тероризму в Україні;

наявності зауважень Мінекоенерго щодо продовження строку дії дозволу відповідно до природоохоронного законодавства, передбачених пунктом 24 цього Порядку.

Надрокористувачеві відмовляється у внесенні змін до дозволу у разі:

невиконання ним умов користування надрами, передбачених дозволом або відповідною угодою;

прийняття органом місцевого самоврядування, іншими уповноваженими органами рішення про обмеження користування надрами відповідно до законодавства;

подання заявником документів не в повному обсязі;

виявлення у поданих документах недостовірних даних;

невідповідності документів, поданих заявником, вимогам пункту 17 цього Порядку.

16. Переоформлення дозволу здійснюється:

1) у випадках та в порядку, передбачених Законом України “Про дозвільну систему у сфері господарської діяльності”;

2) у разі отримання юридичною особою в оренду чи концесію цілісного майнового комплексу державного вугледобувного підприємства;

3) у зв’язку з правонаступництвом юридичної особи (надрокористувача) у результаті реорганізації шляхом перетворення.

У разі переоформлення дозволу відповідно до підпункту 1 цього пункту до заяви, в якій зазначаються номер і дата дозволу, додаються:

засвідчені копії установчих документів заявника - юридичної особи або копія паспорта та реєстраційний номер облікової картки платника податків фізичної особи - підприємця (фізичні особи, які через свої релігійні переконання відмовляються від прийняття реєстраційного номера облікової картки платника податків та повідомили про це відповідному контролюючому

органу і мають відмітку в паспорті, подають лише копію сторінки паспорта з такою відміткою);

копія рішення власника або уповноваженого ним органу про зміну найменування або місцезнаходження юридичної особи, копії документів, що підтверджують зміну прізвища, імені та по батькові, місця проживання фізичної особи - підприємця.

У разі переоформлення дозволу відповідно до підпункту 2 цього пункту до заяви, в якій зазначаються номер і дата дозволу, додаються:

засвідчені копії установчих документів заявника - юридичної особи або копія паспорта та реєстраційний номер облікової картки платника податків фізичної особи - підприємця (фізичні особи, які через свої релігійні переконання відмовляються від прийняття реєстраційного номера облікової картки платника податків та повідомили про це відповідному контролюючому органу і мають відмітку в паспорті, подають лише копію сторінки паспорта з такою відміткою);

пояснювальна записка, яка складається надкористувачем, засвідчується його підписом та містить обґрунтування необхідності переоформлення дозволу;

засвідчена копія договору оренди чи концесії цілісного майнового комплексу державного вугледобувного підприємства.

У разі переоформлення дозволу відповідно до підпункту 3 цього пункту до заяви, в якій зазначаються номер і дата дозволу, додаються:

засвідчені копії установчих документів заявника - юридичної особи або копія паспорта та реєстраційний номер облікової картки платника податків фізичної особи - підприємця (фізичні особи, які через свої релігійні переконання відмовляються від прийняття реєстраційного номера облікової картки платника податків та повідомили про це відповідному контролюючому органу і мають відмітку в паспорті, подають лише копію сторінки паспорта з такою відміткою);

пояснювальна записка, яка складається надрокористувачем, засвідчується його підписом та містить обґрунтування необхідності переоформлення дозволу;

копія рішення власника або уповноваженого ним органу про реорганізацію юридичної особи (надрокористувача) шляхом перетворення;

оригінал або засвідчена копія передавального акта, складеного відповідно до вимог законодавства.

Законом можуть бути встановлені інші підстави для переоформлення дозволу.

17. Внесення змін до дозволу здійснюється на підставі заяви та поданих надрокористувачем (або правонаступником - у випадку, передбаченому підпунктами 6-7 цього пункту) документів або інформації Мінекоенерго за результатами оцінки впливу на довкілля у разі:

1) зміни особливих умов та інших відомостей, зазначених у дозволі, в тому числі щодо продовження строку дії дозволу на строк його незаконного (безпідставного) зупинення та/або анулювання відповідно до рішення суду, що набрало законної сили;

2) зменшення площі ділянки надр за ініціативою надрокористувача або відповідних контролюючих органів;

3) виявлення під час користування надрами даних про нові властивості, якість або кількість корисних копалин після проведення державної експертизи відповідних геологічних матеріалів відповідно до Положення про порядок проведення державної експертизи та оцінки запасів корисних копалин, затвердженого постановою Кабінету Міністрів України від 22 грудня 1994 р. № 865 (ЗП України, 1995 р., № 3, ст. 55) (при цьому у разі, коли було виявлено і затверджено запаси корисної копалини загальнодержавного значення, внесення змін до дозволу здійснюється після отримання погодження Ради міністрів Автономної Республіки Крим, відповідної обласної, Київської та Севастопольської міської ради);

4) виявлення надрокористувачем після отримання дозволу описок, очевидних помилок;

5) утворення шляхом виділу з юридичної особи надрокористувача (крім суб'єкта господарювання державного сектору економіки, а також підприємства, господарського товариства, у статутному капіталі якого не менш як 50 відсотків належить підприємству та/або господарському товариству, частка держави в статутному капіталі якого становить 100 відсотків) юридичної особи з метою продовження діяльності на наданій йому в користування ділянці надр за таких умов: частка надрокористувача в статутному (складеному) капіталі новоутвореної юридичної особи становитиме не менш як 50 відсотків; відсутність в надрокористувача на час прийняття рішення про внесення змін до дозволу боргу із сплати рентної плати за користування надрами; наявність інформації про відсутність порушення надрокористувачем умов користування надрами, передбачених дозволом або угодою про умови користування ділянкою надр, за результатами здійснення заходу державного нагляду (контролю), який було проведено не пізніше ніж за 6 місяців до дати подання заяви про внесення змін до дозволу;

6) утворення господарського товариства, у статутному капіталі якого 100 відсотків акцій належить державі, у результаті реорганізації шляхом злиття;

7) реорганізації державного підприємства шляхом приєднання до іншого державного підприємства.

Для внесення змін до дозволу заявник подає заяву, в якій зазначаються номер та дата дозволу, разом з:

копією паспорта та реєстраційним номером облікової картки платника податків фізичної особи - підприємця (фізичні особи, які через свої релігійні переконання відмовляються від прийняття реєстраційного номера облікової картки платника податків та повідомили про це відповідний орган ДПС і

мають відмітку у паспорті, подають лише копію паспорта із серією, номером та відміткою);

інформацією (у формі довідки, яка складається надрокористувачем, засвідчується його підписом) про виконання особливих умов дозволу, до якого планується внести зміни, та програми робіт, виконання якої передбачено угодою про умови користування надрами;

пояснювальною запискою, яка складається надрокористувачем, засвідчується його підписом та містить обґрунтування необхідності внесення змін до дозволу;

У випадках, передбачених підпунктом 3 цього пункту, до зазначених документів заявник додає копію нового протоколу ДКЗ про затвердження кількості запасів та план підрахунку запасів відповідно до нього.

У випадках, передбачених підпунктами 5-7 цього пункту, до зазначених документів заявник додає:

засвідчені копії установчих документів;

лист-згоду надрокористувача на внесення змін до дозволу (у разі внесення змін до дозволу згідно з підпунктом 5 цього пункту);

Внесення змін до дозволу на видобування корисних копалин здійснюється із зазначенням в особливих умовах дозволу умови щодо здійснення оцінки впливу на довкілля у випадках, передбачених Законом України “Про оцінку впливу на довкілля”.

Внесення змін до угоди про умови користування надрами здійснюється органом з питань надання дозволу без внесення змін до дозволу за наявності інформації органів державного геологічного контролю про відсутність порушень надрокористувачем умов користування надрами, передбачених дозволом або угодою про умови користування ділянкою надр.

18. Орган з питань надання дозволу надає протягом 30 календарних днів з дати надходження заяви про переоформлення дозволу (внесення змін до

нього) та документів, що додаються до неї, заявникові дозвіл на новому бланку з урахуванням відповідних змін або вмотивовану відмову.

Переоформлення дозволу або внесення змін до нього здійснюється без зміни номера, дати реєстрації, строку його дії та умов користування надрами і є обов'язковою підставою для внесення змін до угоди про умови користування надрами.

У разі зміни особливих умов, визначених у дозволі, до нього вносяться зміни з урахуванням змін умов користування надрами.

Інформація про надходження заяви про переоформлення дозволу або про внесення змін до нього та про результат розгляду заяви розміщується на офіційному вебсайті органу з питань надання дозволу протягом трьох робочих днів з моменту переоформлення або внесення змін.

19. Підставами для прийняття рішення про відмову в наданні дозволу є:
подання заявником документів не в повному обсязі;
виявлення у поданих документах недостовірних даних;
невідповідність документів, поданих заявником, вимогам пункту 8 цього Порядку;

наявність інформації від правоохоронних органів та суб'єктів фінансового моніторингу, що заявник здійснює фінансування тероризму в Україні;

відмова органів, зазначених в абзацах другому-четвертому пункту 9 цього Порядку, у погодженні надання надр у користування;

наявність зауважень Мінекоенерго щодо надання дозволу відповідно до природоохоронного законодавства, передбачених пунктом 24 цього Порядку.

Підставами для прийняття рішення про відмову в переоформленні дозволу є:

подання заявником документів не в повному обсязі;

виявлення у поданих документах недостовірних даних;

невідповідність документів, поданих заявником, вимогам пункту 16 цього Порядку.

20. У разі відмови в наданні, продовженні строку дії, переоформленні дозволу або внесенні змін до нього документи повертаються в повному обсязі заявникові.

21. Дія дозволу може бути зупинена органом з питань надання дозволу безпосередньо або за поданням Мінекоенерго, Держпраці, МОЗ, Держекоінспекції, органів місцевого самоврядування, ДПС у разі:

1) порушення надрокористувачем умов користування надрами, передбачених дозволом або угодою про умови користування ділянкою надр;

2) виникнення внаслідок проведення робіт, пов'язаних з користуванням ділянкою надр, безпосередньої загрози життю чи здоров'ю працівників або населення;

3) невиконання в установленій строк приписів уповноважених органів щодо усунення порушень законодавства у сфері надрокористування або охорони навколишнього природного середовища;

4) наявності підстав, передбачених Законом України "Про санкції";

5) невиконання умов висновків з оцінки впливу на довкілля та/або висновків державної екологічної експертизи;

6) відсутності висновку з оцінки впливу на довкілля та/або висновку державної екологічної експертизи діяльності з видобування корисних копалин.

Дія дозволу також може бути зупинена органом з питань надання дозволу за поданням Мінекоенерго за зверненням до Мінекоенерго Держекоінспекції та/або її територіальних органів щодо невиконання умов висновків з оцінки впливу на довкілля та/або висновків державної екологічної експертизи, відсутності висновку з оцінки впливу на довкілля та/або висновку державної екологічної експертизи діяльності з видобування корисних копалин.

Після зупинення дії дозволу надрокористувач зобов'язаний зупинити проведення на наданій йому в користування ділянці надр робіт, передбачених дозволом.

Зупинення дії дозволу не звільняє надрокористувача від обов'язку проводити на ділянці надр роботи, пов'язані із запобіганням виникненню аварійної ситуації або усуненням її наслідків.

Зупинення дії дозволу не є підставою для переривання строку його дії.

Дія дозволу поновлюється органом з питань надання дозволу після усунення надрокористувачем причин, що призвели до зупинення його дії.

У разі визнання за рішенням суду, що набрало законної сили, незаконним (безпідставним) зупинення дії та/або анулювання дозволу строк дії дозволу та відповідно строк користування надрами продовжується органом з питань надання дозволу на строк такого зупинення дії та/або анулювання.

22. Право користування надрами припиняється з підстав та у порядку, передбаченому Кодексом України про надра, Законом України «Про нафту і газ» та Законом України «Про дозвільну систему у сфері господарської діяльності».

23. Вимоги пунктів 21 і 22 цього Порядку не застосовуються до користувачів надр, яким надано дозвіл на підставі підпункту 10 пункту 8 цього Порядку за угодою про розподіл продукції. У такому разі право користування надрами може бути припинено, обмежено чи тимчасово заборонено (зупинено) лише у разі припинення (в тому числі дострокового) дії угоди про розподіл продукції, що здійснюється на умовах і в порядку, передбачених такою угодою.

Право користування надрами під час виконання угоди про розподіл продукції може бути обмежено, тимчасово заборонено (зупинено) або припинено Кабінетом Міністрів України у разі виникнення безпосередньої загрози життю та здоров'ю людей або довкіллю в порядку, передбаченому такою угодою.

Особливості користування надрами під час виконання угоди про розподіл продукції, у тому числі пов'язані з припиненням (зупиненням чи обмеженням) права користування надрами, встановлюються в порядку та на умовах, визначених Законом України "Про угоди про розподіл продукції" та відповідною угодою про розподіл продукції.

З моменту усунення інвестором умов, внаслідок яких було обмежене право користування надрами, таке право підлягає відновленню у повному обсязі.

24. Про надання, продовження строку дії, зупинення дії, поновлення дії, переоформлення, анулювання дозволу та внесення змін до нього Держгеонадра видає наказ, а Рада міністрів Автономної Республіки Крим - розпорядження.

Держгеонадра інформують Мінекоенерго про надходження заяв і документів, зазначених у додатку 1, про надання та продовження строку дії дозволів з одночасним надсиланням копій цих документів не пізніше ніж протягом семи робочих днів з дня їх реєстрації.

Мінекоенерго в строк, що не перевищує 15 робочих днів з дня надходження документів, зазначених в абзаці другому цього пункту, надсилає до Держгеонадр пропозиції щодо надання чи продовження строку дії дозволів разом із зазначенням умов, за яких можливе користування надрами на запропонованих ділянках надр, в частині дотримання вимог природоохоронного законодавства або зауваження щодо надання чи продовження строку дії дозволів. Зауваження надсилаються у таких випадках:

ненадання до Мінекоенерго копій документів в повному обсязі згідно з вимогами цього Порядку;

встановлення законодавством обмежень щодо провадження діяльності з користування надрами на території, на якій запланована така діяльність;

невиконання умов користування надрами, передбачених дозволом або відповідною угодою, у разі продовження строку дії дозволу на користування

надрами (крім випадку, визначеного абзацом дванадцятим пункту 14 цього Порядку);

наявність рішення про обмеження користування надрами відповідно до законодавства у разі продовження строку дії дозволу на користування надрами;

невиконання вимог природоохоронного законодавства з підтримання належного стану навколишнього природного середовища під час користування надрами.

У разі ненадання Мінекоенерго пропозицій щодо надання чи продовження строку дії дозволів разом із зазначенням умов, за яких можливе користування надрами на запропонованих ділянках надр, в частині дотримання вимог природоохоронного законодавства протягом 15 робочих днів з дня надходження від Держгеонадр документів у повному обсязі вважається, що пропозиції щодо надання чи продовження строку дії дозволів відсутні.

Пропозиції та зауваження Мінекоенерго щодо надання чи продовження строку дії дозволів, передбачені абзацами третім - восьмим цього пункту, є обов'язковими для врахування Держгеонадрами під час прийняття рішень щодо надання чи продовження строку дії дозволів.

Наказ Держгеонадр та розпорядження Ради міністрів Автономної Республіки Крим про надання, переоформлення, продовження строку дії, внесення змін до дозволу, зупинення дії, поновлення дії, анулювання, відмову в наданні чи продовженні строку дії дозволу розміщуються протягом п'яти робочих днів на офіційному вебсайті відповідного органу.

Наказ Держгеонадр та розпорядження Ради міністрів Автономної Республіки Крим про надання, переоформлення, продовження строку дії, внесення змін до дозволу, зупинення дії, поновлення дії, анулювання, відмову в наданні чи продовженні строку дії дозволу зупинення дії, поновлення дії,

анулювання дозволу, рішення про відмову в наданні чи продовженні строку дії дозволу можуть бути оскаржені в установленому законодавством порядку.

25. Облік наданих дозволів та заяв ведеться державним науково-виробничим підприємством "Геоінформ України" в установленому Держгеонадрами порядку.

Орган з питань надання дозволу на письмову вимогу державних органів, зазначених у пункті 26 цього Порядку, подає узагальнену інформацію про надання, переоформлення, зупинення та поновлення дії, анулювання дозволу та внесення змін до нього.

26. Контроль та нагляд за дотриманням умов дозволу здійснюють у межах своїх повноважень орган з питань надання дозволу, Держекоінспекція, Мінекоенерго, МОЗ, ДПС, а також органи місцевого самоврядування.



Додаток 1
до Порядку
(в редакції постанови Кабінету
Міністрів України

від _____ р. № _____)

ПЕРЕЛІК

документів, що подаються разом із заявою про надання спеціального дозволу на користування надрами без проведення аукціону

Вид користування надрами	Найменування документа
<p>1. Геологічне вивчення; геологічне вивчення, у тому числі дослідно-промислова розробка; геологічне вивчення нафтогазоносних надр, у тому числі дослідно-промислова розробка родовищ вуглеводнів, з подальшим видобуванням нафти і газу (промислова розробка родовищ)</p>	<p>копія паспорта та реєстраційний номер облікової картки платника податків фізичної особи - підприємця (фізичні особи, які через свої релігійні переконання відмовляються від прийняття реєстраційного номера облікової картки платника податків та повідомили про це відповідний орган державної податкової служби і мають відмітку у паспорті, замість зазначеного реєстраційного номера подають копію паспорта із серією, номером та відміткою)</p> <p>пояснювальна записка з обґрунтуванням необхідності проведення геологорозвідувальних робіт на ділянці надр із зазначенням мети її геологічного вивчення, потужності підприємства</p> <p>каталог географічних координат кутових точок ділянки надр (похибка - менш як 1 секунда) із зазначенням її площі, а для геологічного вивчення, у тому числі дослідно-промислової розробки підземних вод, - каталог географічних координат водозабірних споруд</p> <p>оглядова карта (масштаб 1:200000)</p> <p>ситуаційний план з нанесеними межами площі геологічного вивчення та географічними координатами її кутових точок (похибка - менш як 1 секунда) у масштабі, який дає змогу перевірити правильність визначення координат, а для геологічного вивчення, у тому числі дослідно-промислової розробки підземних вод, - ситуаційний план з нанесеними водозабірними спорудами та їх географічними координатами</p>

оглядова геологічна карта (масштаб 1:200000 - 1:50000) з лініями проектних геологічних розрізів

гідрогеологічна карта (для родовищ підземних вод)

геологічні розрізи

До зазначеного переліку додаються:

у разі проведення геологічного вивчення за рахунок коштів державного бюджету

- засвідчена в установленому порядку виписка з пооб'єктного плану

у разі розширення меж ділянки надр, наданої для геологічного вивчення:

- результати проведення геологорозвідувальних робіт, які підтверджують факт, що родовище (площа) виходить за межі ділянки надр, наданої в користування для геологічного вивчення родовища (площі)

2. Видобування корисних копалин

копія паспорта та реєстраційний номер облікової картки платника податків фізичної особи - підприємця (фізичні особи, які через свої релігійні переконання відмовляються від прийняття реєстраційного номера облікової картки платника податків та повідомили про це відповідний орган державної податкової служби і мають відмітку у паспорті, замість зазначеного реєстраційного номера подають копію паспорта із серією, номером та відміткою)

пояснювальна записка з характеристикою об'єкта, стану його геологічного вивчення, методу розробки, обґрунтуванням необхідності використання надр, із зазначенням потужності підприємства

результати хімічного та бактеріологічного аналізу води строком давності не більш як шість місяців (для родовищ підземних вод)

копії протоколів, завірені заявником, Державної комісії по запасах (Української територіальної комісії по запасах корисних копалин, центральної комісії по запасах корисних копалин, науково-технічних/технічних рад) про затвердження (апробацію) запасів

каталог географічних координат кутових точок ділянки надр (похибка - менш як 1 секунда) із зазначенням її площі, а для видобування підземних вод - каталог географічних координат водозабірних споруд

оглядова карта (масштаб не менш як 1:200000)

ситуаційний план з нанесеними межами площі видобування та географічними координатами її кутових точок (похибка - менш як 1 секунда) у масштабі, який дає змогу перевірити правильність визначення координат, а для підземних вод - ситуаційний план з нанесеними водозабірними спорудами та їх географічними координатами

план підрахунку запасів корисної копалини на топографічній основі з нанесеними межами категорії запасів, межами земельного та гірничого відводів (за наявності), контуром ліцензійної площі з географічними координатами кутових точок ділянки надр, а для підземних вод з нанесеними водозабірними спорудами та їх географічними координатами (похибка - менш як 1 секунда), а також з лініями геологічних розрізів

гідрогеологічна карта (для родовищ підземних вод)

структурна карта (для родовищ нафти і газу)

характерні геологічні розрізи з межами категорій запасів та умовними позначками

До перелічених документів додаються:

завірена заявником копія висновку з оцінки впливу на довкілля відповідно до Закону України "Про оцінку впливу на довкілля"

для підприємств, які розпочинають розробку родовища, - програма робіт із введення родовища в експлуатацію із зазначенням окремих етапів та строку їх проведення, джерел фінансування до досягнення підприємством проектної потужності

у разі продовження строку дії дозволу - завірена заявником копія висновку з оцінки впливу на довкілля відповідно до Закону України "Про оцінку впливу на довкілля"

3. Будівництво та експлуатація підземних споруд, не пов'язаних з видобуванням корисних копалин, у тому числі споруд для підземного зберігання нафти, газу та інших речовин і матеріалів, захоронення шкідливих речовин і відходів виробництва, скидання стічних вод

копія паспорта та реєстраційний номер облікової картки платника податків фізичної особи - підприємця (фізичні особи, які через свої релігійні переконання відмовляються від прийняття реєстраційного номера облікової картки платника податків та повідомили про це відповідний орган державної податкової служби і мають відмітку у паспорті, замість зазначеного реєстраційного номера подають копію паспорта із серією, номером та відміткою)

пояснювальна записка з характеристикою об'єкта та обґрунтуванням необхідності використання надр (для комерційного використання надр)

каталог географічних координат кутових точок ділянки надр (похибка - менш як 1 секунда) та її площа

оглядова карта (масштаб більш як 1:200000)

ситуаційний план з нанесеними межами площі ділянки надр та географічними координатами її кутових точок (похибка - менш як 1 секунда) у масштабі, який дає змогу перевірити правильність визначення координат

4. Створення геологічних територій та об'єктів, що мають важливе наукове, культурне, санітарно-оздоровче значення (наукові полігони, геологічні заповідники, заказники, пам'ятки природи, лікувальні, оздоровчі заклади тощо)

копія паспорта та реєстраційний номер облікової картки платника податків фізичної особи - підприємця (фізичні особи, які через свої релігійні переконання відмовляються від прийняття реєстраційного номера облікової картки платника податків та повідомили про це відповідний орган державної податкової служби і мають відмітку у паспорті, замість зазначеного реєстраційного номера подають копію паспорта із серією, номером та відміткою)

пояснювальна записка з характеристикою об'єкта та зазначенням мети використання надр, перспективний план розвитку геологічної території (об'єкта) із зазначенням джерел фінансування, програма облаштування території та охорони навколишнього природного середовища

висновок Інституту геологічних наук Національної академії наук про можливість використання об'єкта з науковою та культурною метою (для територій та об'єктів, які мають важливе наукове і культурне значення)

каталог географічних координат кутових точок ділянки надр (похибка - менш як 1 секунда) із зазначенням її площі

оглядова карта (масштаб більш як 1:200000)

ситуаційний план з нанесеними межами площі ділянки надр та географічними координатами її кутових точок (похибка - менш як 1 секунда) у масштабі, який дає змогу перевірити правильність визначення координат

Примітки:

1. Іноземні підприємства додатково подають документ, що підтверджує їх реєстрацію в країні місцезнаходження, зокрема витяг із торговельного, банківського або судового реєстру.

2. Для надання дозволу з метою виконання угод про розподіл продукції подаються документи за переліком, визначеним Законом України «Про угоди про розподіл продукції», у тому числі:

засвідчена копія укладеної угоди про розподіл продукції;

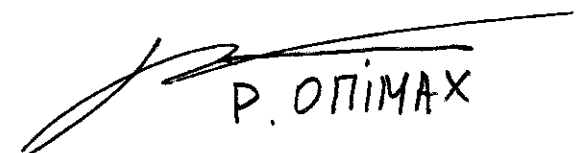
засвідчена копія свідоцтва про державну реєстрацію укладеної угоди про розподіл продукції;

засвідчені копії установчих документів (для юридичних осіб);

копія паспорта та реєстраційний номер облікової картки платника податків фізичної особи - підприємця (фізичні особи, які через свої релігійні переконання відмовляються від прийняття реєстраційного номера облікової картки платника податків та повідомили про це відповідний орган ДПС і мають відмітку у паспорті, замість зазначеного реєстраційного номера подають копію паспорта із серією, номером та відміткою).

3. У разі надання дозволу відповідно до підпункту 2 пункту 8 цього Порядку результати оцінки впливу на довкілля (звіт з оцінки впливу на довкілля, звіт про громадське обговорення та висновок з оцінки впливу на довкілля) не подаються, якщо розширення меж ділянки надр відповідає критеріям визначення розширень і змін діяльності та об'єктів, які не підлягають оцінці впливу на довкілля, затвердженим постановою Кабінету Міністрів України від 13 грудня 2017 р. № 1010 (Офіційний вісник України, 2018 р., № 3, ст. 115).



Р. ОПІМАХ

 Н. Сігарьова

РОЗМІР
збору за продовження строку дії спеціальних дозволів на
користування надрами (крім горючих корисних копалин)

Вид користування надрами	Розмір збору	
	неоподатковуваних мінімумів доходів громадян	відсотків початкової ціни продажу дозволу на аукціоні (на дату подання заяви про продовження строку дії дозволу)

Геологічне вивчення

5 за кожний рік продовження (але не менш як 20 неоподатковуваних мінімумів доходів громадян)

-“-

Геологічне вивчення, в тому числі дослідно-промислова розробка, видобування підземних вод (крім мінеральних), для всіх потреб, крім виробництва фасованої питної води, за умови, що обсяг видобування питних підземних вод з водозаборів перевищує 300 куб. метрів на добу

Геологічне вивчення за рахунок коштів державного бюджету

20

Геологічне вивчення, у тому числі дослідно-промислова розробка

10 за кожний рік продовження (від вартості наданого дозволу, але не менш як 40 неоподатковуваних мінімумів доходів громадян)

Видобування

20 (від вартості наданого дозволу, але не менш як 40 неоподатковуваних мінімумів доходів громадян)


Будівництво та експлуатація підземних споруд, не пов'язаних з

20

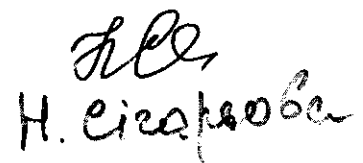
видобуванням корисних копалин,
у тому числі споруд для
підземного зберігання нафти, газу
та інших речовин і матеріалів,
захоронення шкідливих речовин і
відходів виробництва, скидання
стічних вод

Експлуатація підземних споруд,
пов'язаних із запобіганням
підтопленню недіючих шахт

20



Р. ОГІНАУ



Н. Сікарєва

ДЕРЖАВНА СЛУЖБА ГЕОЛОГІЇ ТА НАДР УКРАЇНИ

СПЕЦІАЛЬНИЙ ДОЗВІЛ на користування надрами

Реєстраційний номер _____

Дата видачі _____ 20__ року

Підстава надання _____
(дата прийняття та номер наказу Держгеонадр, протоколу
Міжвідомчої комісії з організації укладення та виконання угод про розподіл
продукції або протоколу аукціонного комітету та договору купівлі-продажу)

Вид користування надрами відповідно до статті 14 Кодексу України про надра, статті 13 Закону України "Про нафту і газ" та пункту 5 Порядку надання спеціальних дозволів на користування надрами _____

Мета користування надрами _____

Відомості про ділянку надр (геологічну територію відповідно до державного балансу запасів корисних копалин України), що надається у користування:

назва родовища _____

географічні координати:	T.1	T.2	T.3	T.4	T.5
ПН	_____	_____	_____	_____	_____
СхД	_____	_____	_____	_____	_____
	T.6	T.7	T.8	T.9	T.10
ПН	_____	_____	_____	_____	_____
СхД	_____	_____	_____	_____	_____

місцезнаходження _____

прив'язка на місцевості відповідно до _____ (область, район, населений пункт)
адміністративно-територіального устрою України:

_____ (напрямок, відстань від найближчого населеного пункту,
залізничної станції, природоохоронних об'єктів)
площа _____ (зазначається в одиницях виміру)

Обмеження щодо глибини використання (у разі потреби) _____

Вид корисної копалини відповідно до переліків корисних копалин загальнодержавного та місцевого значення, затверджених постановою Кабінету Міністрів України від 12 грудня 1994 р. N 827

Загальний обсяг запасів (ресурсів) на час надання спеціального дозволу на користування надрами (основні, супутні) _____
(одиниця виміру, категорія, обсяг)

Ступінь освоєння надр _____
(розробляється, не розробляється)

Відомості про затвердження (апробацію) запасів корисної копалини (зазначається у разі видобування) _____
(дата складення, номер протоколу, найменування органу)

Джерело фінансування робіт, які планує виконати надрокористувач під час користування надрами _____
(державні або недержавні кошти)

Особливі умови: _____

Відомості про власника: _____
(найменування юридичної особи, код згідно з ЄДРПОУ або прізвище, ім'я, по батькові фізичної особи - підприємця, ідентифікаційний номер, місцезнаходження)

Відомості про погодження надання спеціального дозволу на користування надрами: _____
(найменування органу, який погодив надання дозволу, дата прийняття та номер документа про погодження)

Строк дії спеціального дозволу на користування надрами (кількість років) _____
(цифрама та словами)

Угода про умови користування ділянкою надр є невід'ємною частиною спеціального дозволу на користування надрами і визначає умови користування ділянкою надр _____
(дата складення та номер угоди про умови користування надрами)

Особа, уповноважена підписати спеціальний дозвіл на користування надрами: _____
(посада) (підпис) (ініціали та прізвище)

М. П.



Злея
Д. С. С. С. С. С.

Д. ОПІМАХ

Додаток 4
до Порядку
(в редакції постанови Кабінету
Міністрів України

від _____ р. № _____)

РАДА МІНІСТРІВ АВТОНОМНОЇ РЕСПУБЛІКИ КРИМ

СПЕЦІАЛЬНИЙ ДОЗВІЛ

на користування надрами (щодо видобування корисних копалин місцевого
значення на території Автономної Республіки Крим)

Реєстраційний номер _____

Дата надання _____ 20__ року

Підстава надання _____
(дата прийняття та номер акта Ради міністрів Автономної Республіки Крим,
протоколу аукціонного комітету та договору купівлі-продажу)

Вид користування надрами відповідно до статті 14 Кодексу України про надра та пункту 5
Порядку надання спеціальних дозволів на користування надрами _____

Мета користування надрами _____

Відомості про ділянку надр (геологічну територію відповідно до державного балансу запасів
корисних копалин), що надається у користування:

назва родовища _____

		T.1	T.2	T.3	T.4	T.5
географічні координати:	ПН	_____	_____	_____	_____	_____
	СхД	_____	_____	_____	_____	_____
		T.6	T.7	T.8	T.9	T.10
	ПН	_____	_____	_____	_____	_____
	СхД	_____	_____	_____	_____	_____

місцезнаходження _____
(район, населений пункт)

прив'язка на місцевості відповідно до адміністративно-територіального устрою

(напрямок, відстань від найближчого населеного пункту,

залізничної станції, природоохоронних об'єктів)

площа _____
(зазначається в одиницях виміру)

Обмеження щодо глибини використання (у разі потреби) _____

Вид корисної копалини відповідно до переліків корисних копалин загальнодержавного та місцевого значення, затверджених постановою Кабінету Міністрів України від 12 грудня 1994 р. N 827, _____

Загальний обсяг запасів (ресурсів) на час надання спеціального дозволу на користування надрами (основні, супутні) _____
(одиниця виміру, категорія, обсяг)

Ступінь освоєння ділянки надр _____
(розробляється, не розробляється)

Відомості про затвердження (апробацію) запасів корисної копалини (зазначається у разі видобування) _____
(дата складення і номер протоколу,
найменування органу, що затвердив (апробував) запаси корисної копалини)

Джерело фінансування робіт, які планує виконати надрокористувач під час користування надрами, _____
(державні або недержавні кошти)

Особливі умови _____

Відомості про власника _____
(найменування юридичної особи, код згідно з ЄДРПОУ
або прізвище, ім'я, по батькові фізичної особи - підприємця,
ідентифікаційний номер, місцезнаходження)

Відомості про погодження надання спеціального дозволу на користування надрами _____
(найменування органу, який погодив надання дозволу,
дата прийняття та номер документа про погодження)

Строк дії спеціального дозволу на користування надрами (кількість років) _____
(цифри та словами)

Угода про умови користування ділянкою надр є невід'ємною частиною спеціального дозволу на користування надрами і визначає умови користування ділянкою надр _____
(дата складення та номер угоди про умови користування надрами)

Особа, уповноважена підписати спеціальний дозвіл на користування надрами:

_____ (посада)

_____ (підпис)

_____ (ініціали та прізвище)

М. П.



Н. Сівацька

Р. ОРІНАК

АНАЛІЗ РЕГУЛЯТОРНОГО ВПЛИВУ

до проекту постанови Кабінету Міністрів України «Про внесення змін до Порядку надання спеціальних дозволів на користування надрами»

I. Визначення проблеми

Станом на сьогодні положення чинного Порядку надання дозволів на користування надрами, затвердженого постановою Кабінету Міністрів України від 30 травня 2011 р. № 615, містять зайве регуляторне навантаження на суб'єктів господарювання і потребують спрощення та удосконалення.

З метою більш ефективного використання надр необхідно сприяти залученню іноземних інвестицій та впровадженню сучасних технологій в українське видобування.

Також необхідно забезпечити максимально прозору та відкриту процедуру отримання спеціального дозволу на користування надрами.

Крім того, у зв'язку з останніми змінами, внесеними до законодавчих актів, Порядок потребує приведення у відповідність до вимог чинного законодавства України.

Внесення змін до Порядку є заходом направленим на встановлення зрозумілих та прозорих для суб'єктів господарювання і дозвільного органу вимог, уникнення можливості їх суб'єктивного застосування, а також для усунення (мінімізацію) корупційних чинників за різними категоріями факторів типових функцій діяльності відповідних установ.

Проект розроблявся з урахуванням пропозицій як профільних фахівців Держгеонадр та державних геологічних підприємств, так і представників бізнесу та громадських об'єднань, з огляду на практичні проблеми в реалізації Порядку надання спеціальних дозволів на користування надрами.

Основні групи на які проблема справляє вплив:

Групи (підгрупи)	Так	Ні
Громадяни	-	+
Держава	+	-
Суб'єкти господарювання (у тому числі суб'єкти малого підприємництва)	+	-

Врегулювання зазначених проблемних питань не може бути здійснено за допомогою:

ринкових механізмів, оскільки такі питання регулюються виключно нормативно-правовими актами;

діючих регуляторних актів, оскільки чинним законодавством порушені питання не врегульовані.

II. Цілі державного регулювання

Основними цілями державного регулювання є:

забезпечення прав та інтересів суб'єктів господарювання у сфері надрокористування;

забезпечення ефективного та прозорої процедури надання спеціальних дозволів на користування надрами;

покращення розвитку ресурсного потенціалу держави.

III. Визначення та оцінка альтернативних способів досягнення цілей

1. Визначення альтернативних способів

Вид альтернативи	Опис альтернативи
<p>Альтернатива 1.</p> <p>Збереження ситуації, яка існує на цей час.</p>	<p>Збереження ситуації, яка існує на цей час, на жаль, не вирішує проблему зазначену у розділі I аналізу, а також не забезпечує досягнення цілей державного регулювання, передбачених у розділі II аналізу.</p>
<p>Альтернатива 2.</p> <p>Внесення змін до Порядку надання спеціальних дозволів на користування надрами, затвердженого постановою Кабінету Міністрів України від 30.05.2011 № 615.</p>	<p>Така альтернатива передбачає, що будуть внесені зміни до Порядку надання спеціальних дозволів на користування надрами, в частині зменшення регуляторного навантаження на суб'єктів господарювання в частині скорочення встановлених процедур і термінів надання/отримання (продовження строку дії, переоформлення, внесення змін) спеціальних дозволів на користування надрами; скорочення підстав отримання спеціального дозволу на користування надрами без проведення аукціону; уточнення переліку документів, що необхідно подати заявнику у разі продовження строку дії спеціального дозволу на користування надрами згідно додатку 1 до Порядку. Врегульовано процедуру погодження надання надр у користування ділянками надр у районі проведення антитерористичної операції та/або здійснення заходів із забезпечення національної безпеки і оборони, що здійснюються шляхом проведення операції Об'єднаних сил.</p> <p>Передбачено можливість подання заяви та документів для отримання дозволу без</p>

	<p>проведення аукціону в електронній формі через Електронний кабінет надкористувача, що надасть можливість реєструвати заяви на отримання адміністративних послуг.</p> <p>Дана альтернатива сприятиме досягненню цілей державного регулювання щодо: забезпечення прав та інтересів суб'єктів господарювання видобувної галузі, ефективного та прозорого регулювання з питань надання спеціальних дозволів на користування надрами, а також покращення розвитку ресурсного потенціалу держави.</p>
--	---

2. Оцінка вибраних альтернативних способів досягнення цілей

Оцінка впливу на сферу інтересів держави

Вид альтернативи	Вигоди	Витрати
Альтернатива 1.	Відсутні.	Відсутні.
Альтернатива 2.	<p>Покращення розвитку ресурсного потенціалу держави.</p> <p>Покращення інвестиційних показників.</p> <p>Усунення корупційних ризиків.</p> <p>Збільшення надходжень до Державного бюджету України.</p>	Відсутні.

Оцінка впливу на сферу інтересів суб'єктів господарювання

Показник	Великі*	Середні*	Малі*	Мікро*	Разом*
Кількість суб'єктів господарювання, що підпадають під дію регулювання, одиниць	54	472	585	1741	2852
Питома вага групи у загальній кількості, відсотків	1,89	16,54	20,51	61,04	100

*Державна служба статистики України.

Вид альтернативи	Вигоди	Витрати
Альтернатива 1.	Відсутні.	Витрати залишаються на існуючому рівні.
Альтернатива 2.	Забезпечення прав та інтересів суб'єктів господарювання.	Прогнозуються витрати, пов'язані виключно з необхідністю ознайомитись з новими вимогами регулювання. А саме: 0,5 год на ознайомлення з нормативно-правовим актом.

ТЕСТ 1

малого підприємництва (М-Тест)

1. Консультації з представниками мікро – та малого підприємництва щодо оцінки впливу регулювання.

Консультації щодо визначення впливу запропонованого регулювання для суб'єктів малого підприємництва та визначення переліку процедур, виконання яких необхідно для здійснення регулювання, проведено розробником 25.11.2019 по 04.12.2019.

П/н	Вид консультацій	Кількість учасників консультацій	Основні результати консультацій
1.	Телефонні консультації із суб'єктами підприємницької діяльності – надкористувачами.	5	Регулювання сприймається. Отримано інформацію щодо переліку процедур, які необхідно виконати у зв'язку із запровадженням нових вимог регулювання: ознайомитися з новими вимогами регулювання – 0,5 год.

2. Вимірювання впливу регулювання на суб'єктів малого підприємництва:

кількість суб'єктів малого(мікро) підприємництва, на яких поширюється регулювання: 2326.

питома вага суб'єктів малого підприємництва у загальній кількості суб'єктів господарювання, на яких проблема справляє вплив 81,5 %.

3. Розрахунок витрат суб'єкта малого підприємництва на виконання вимог регулювання.

У розрахунку вартості 1 години роботи використано вартість 1 години роботи, яка відповідно до Закону України «Про Державний бюджет України на 2019 рік», з 1 січня 2019 року становить – 25,13 гривні.

Первинна інформація про вимоги регулювання може бути отримана за результатами пошуку проекту постанови Кабінету Міністрів України «Про внесення змін до Порядку надання спеціальних дозволів на користування надрами» на офіційному веб-сайті Державної служби геології та надр України.

Інформація про розмір часу, який витрачається суб'єктами на отримання зазначеної інформації є оціночною.

Розрахунок витрат суб'єктів малого підприємництва на виконання вимог регулювання

№ з/п	Найменування оцінки	У перший рік (стартовий рік впровадження регулювання)	Періодичні (за наступний рік)	Витрати за п'ять років
Оцінка «прямих» витрат суб'єктів малого підприємництва на виконання регулювання				
1.	Придбання необхідного обладнання (пристроїв, машин, механізмів)	-	-	-
2.	Процедури перевірки та/або постановки на відповідний облік у визначеному органі державної влади чи місцевого самоврядування	-	-	-
3.	Процедури експлуатації обладнання (експлуатаційні витрати - витратні матеріали)	-	-	-
4.	Процедури обслуговування обладнання (технічне обслуговування)	-	-	-
5.	Інші процедури:	-	-	-

6.	Разом, гривень <i>Формула:</i> (сума рядків 1 + 2 + 3 + 4 + 5)	-	-	-
7.	Кількість суб'єктів господарювання, що повинні виконати вимоги регулювання, одиниць.	-	-	-
8.	Сумарно, гривень <i>Формула:</i> відповідний стовпчик "разом" X кількість суб'єктів малого підприємництва, що повинні виконати вимоги регулювання (рядок 6 X рядок 7)	-	-	-

Оцінка вартості адміністративних процедур суб'єктів малого підприємництва щодо виконання регулювання

9.	Процедури отримання первинної інформації про вимоги регулювання <i>Формула:</i> витрати часу на отримання інформації про регулювання X вартість часу суб'єкта малого підприємництва (заробітна плата) X оціночна кількість форм	0,5 год. (час, який витрачається с/г на пошук нормативно-правового акту в мережі Інтернет та ознайомлення з ним; за результатами консультацій) X 25,13 грн. = 12,56 грн.	0,00 (припущено, що суб'єкт повинен виконувати вимоги регулювання лише в перший рік; за результатами консультацій)	грн.
10.	Процедури організації виконання вимог регулювання <i>Формула:</i> витрати часу на	0,00	0,00	0,00

	<i>розроблення та впровадження внутрішніх для суб'єкта малого підприємництва процедур на впровадження вимог регулювання X вартість часу суб'єкта малого підприємництва (заробітна плата) X оціночна кількість внутрішніх процедур</i>			
11.	Процедури офіційного звітування.	0,00	0,00	0,00
12.	Процедури щодо забезпечення процесу перевірок	0,00	0,00	0,00
13.	Інші процедури:			
14.	Разом, гривень	12,56	X	12,56
15.	Кількість суб'єктів малого підприємництва, що повинні виконати вимоги регулювання, одиниць.	2326	X	2326
16.	Сумарно, гривень	29214	X	29214

Витрати на одного суб'єкта господарювання великого і середнього підприємництва, які виникають внаслідок дії регуляторного акта

П/н	Витрати	За перший рік	За п'ять років
1	Процедури отримання первинної інформації про вимоги регулювання	12,56 грн	12,56 грн
2	Процедури організації виконання вимог регулювання	0.00 грн	0.00 грн
3	РАЗОМ (сума рядків: 1+2+3), гривень	12,56 грн	12,56 грн
4	Кількість суб'єктів господарювання великого та середнього підприємництва, на яких буде поширено регулювання, одиниць	526	526
5	Сумарні витрати суб'єктів господарювання великого та середнього підприємництва, на виконання регулювання (вартість регулювання) (рядок 3 x рядок 4), гривень	6606 грн.	6606 грн.

Сумарні витрати за альтернативами	Сума витрат, гривень
Альтернатива 1.	
Витрати держави	--
Витрати с/г великого та середнього підприємництва	<i>Див. Розділ Оцінка впливу на сферу інтересів суб'єктів господарювання</i>
Витрати с/г малого підприємництва	<i>Див. Розділ Оцінка впливу на сферу інтересів суб'єктів господарювання</i>
Альтернатива 2.	
Витрати держави	-
Витрати с/г великого та середнього підприємництва	6606 грн.
Витрати с/г малого підприємництва	29214 грн.

IV. Вибір найбільш оптимального альтернативного способу досягнення цілей

Рейтинг результативності (досягнення цілей під час вирішення проблеми)	Бал результативності (за чотирибальною системою оцінки)	Коментарі щодо присвоєння відповідного бала
Альтернатива 1.	1	Така альтернатива не сприятиме досягненню цілей державного регулювання. Залишаються проблеми зазначені у Розділі 1 Аналізу.
Альтернатива 2.	4	Така альтернатива сприятиме досягненню цілей державного регулювання.

Рейтинг результативності	Вигоди (підсумок)	Витрати (підсумок)	Обґрунтування відповідного
--------------------------	-------------------	--------------------	----------------------------

			місця альтернативи у рейтингу
Альтернатива 2.	<p>Для держави: Покращення розвитку ресурсного потенціалу держави. Покращення інвестиційних показників. Усунення корупційних ризиків; Збільшення надходжень до Державного бюджету України.</p> <p>Для суб'єктів господарювання: Забезпечення прав та законних інтересів суб'єктів господарювання у сфері надрокористування.</p>	<p>Для держави: Відсутні</p> <p>Для суб'єктів господарювання: Прогнозуються витрати, пов'язані виключно з необхідністю ознайомитись з новими вимогами регулювання.</p> <p>А саме: 0,5 год на ознайомлення з нормативно-правовим актом.</p>	Дана альтернатива забезпечує потреби у розв'язанні проблеми та досягнення встановлених цілей.
Альтернатива 1.	<p>Для держави: Відсутні</p> <p>Для суб'єктів господарювання: Відсутні</p>	<p>Для держави: Відсутні</p> <p>Для суб'єктів господарювання: Витрати, пов'язані з необхідністю відновлення порушених прав та</p>	Така альтернатива не сприятиме досягненню цілей державного регулювання.

		законних інтересів.	
Рейтинг	Аргументи щодо переваги обраної альтернативи/причини відмови від альтернативи	Оцінка ризику зовнішніх чинників на дію запропонованого регуляторного акта	
Альтернатива 1.	Переваги відсутні. Така альтернатива не сприятиме досягненню цілей державного регулювання. Залишаються проблеми зазначені у Розділі 1 Аналізу.	Суперечить Конституції України та Закону України «Про дозвільну систему у сфері господарської діяльності».	
Альтернатива 2.	Така альтернатива є найбільш оптимальною, оскільки, сприятиме досягненню цілей державного регулювання щодо: забезпечення прав та інтересів суб'єктів господарювання у сфері надрокористування; забезпечення ефективного та прозорої процедури надання спеціальних дозволів на користування надрами; покращення розвитку ресурсного потенціалу держави.	Відсутні.	

V. Механізм та заходи, які забезпечать розв'язання визначеної проблеми

Механізмами, які забезпечать розв'язання проблеми, є:

При цьому, розв'язання визначених в розділі I Аналізу регуляторного впливу проблем забезпечать такі заходи:

Зменшити надмірне регуляторне навантаження на суб'єктів господарювання шляхом скорочення встановлених процедур і термінів надання/отримання (продовження строку дії, переоформлення, внесення змін)

спеціальних дозволів на користування надрами.

Скоротити підстави отримання спеціального дозволу на користування надрами без проведення аукціону.

Уточнити перелік документів, що необхідно подати заявнику у разі продовження строку дії спеціального дозволу на користування надрами згідно додатку 1 до Порядку.

Врегулювати процедуру погодження надання надр у користування ділянками надр у районі проведення антитерористичної операції та/або здійснення заходів із забезпечення національної безпеки і оборони, що здійснюються шляхом проведення операції Об'єднаних сил

Передбачити можливість подання заяви та документів для отримання дозволу без проведення аукціону в електронній формі через Електронний кабінет надрокористувача, що надасть можливість реєструвати заяви на отримання адміністративних послуг.

Усунути юридико-технічні неточності, як приклад, у зв'язку з частим внесенням змін до Порядку 615, відсилочні норми чинної редакції посилалися на підпункти, що втратили чинність.

Привести у відповідність до правил українського правопису.

1. Організаційні заходи для впровадження регулювання:

Для впровадження цього регуляторного акта необхідно забезпечити інформування надрокористувачів про вимоги регуляторного акта шляхом його оприлюднення у засобах масової інформації та розміщенні на Урядовому порталі.

2. Заходи, які необхідно здійснити суб'єктам господарської діяльності:

1) ознайомитися з вимогами регулювання (пошук та опрацювання регуляторного акту в мережі Інтернет);

VI. Оцінка виконання вимог регуляторного акта залежно від ресурсів, якими розпоряджаються органи виконавчої влади чи органи місцевого самоврядування, фізичні та юридичні особи, які повинні впроваджувати або виконувати ці вимоги

Реалізація регуляторного акта не потребуватиме додаткових бюджетних витрат і ресурсів на адміністрування регулювання органами виконавчої влади чи органами місцевого самоврядування.

Державне регулювання не передбачає утворення нового державного органу (або нового структурного підрозділу діючого органу).

Проведено розрахунок витрат на одного суб'єкта господарювання великого і середнього підприємництва в межах даного аналізу.

Проведено розрахунок витрат суб'єктів малого (мікро) підприємництва в межах даного аналізу.

VII. Обґрунтування запропонованого строку дії регуляторного акта

Строк дії цього регуляторного акта встановлюється на необмежений

термін, оскільки він регулює відносини, які мають пролонгований характер. Зміна строку дії регуляторного акта можлива в разі зміни міжнародно-правових актів чи законодавчих актів України вищої юридичної сили на виконання яких розроблений цей проект регуляторного акта.

Термін набрання чинності регуляторним актом – з дня його офіційного оприлюднення.

VIII. Визначення показників результативності дії регуляторного акта

Прогнозними значеннями показників результативності регуляторного акта є:

1. Розмір надходжень до державного та місцевих бюджетів і державних цільових фондів, пов'язаних із дією акта – не передбачаються.

2. Кількість суб'єктів господарювання:

суб'єктів господарювання великого і середнього підприємництва – 526;

суб'єктів господарювання малого та мікро підприємництва – 2326.

3. Розмір коштів і час, які витрачаються суб'єктами господарювання у зв'язку із виконанням вимог акта – низький.

4. Розмір коштів, які витратимуться суб'єктом господарювання у зв'язку із виконанням вимог акта:

для одного суб'єкта господарювання великого і середнього підприємництва: 12,56 грн.

для одного суб'єкта господарювання малого та мікро підприємництва: 12,56 грн.

5. Кількість часу, який витратиметься суб'єктом господарювання у зв'язку із виконанням вимог акта:

для одного суб'єкта господарювання великого і середнього підприємництва: 0,5 год.

для одного суб'єкта господарювання малого та мікро підприємництва: 0,5 год.

6. Рівень поінформованості суб'єктів господарювання і фізичних осіб – високий. Проект акта та відповідний аналіз регуляторного впливу оприлюднено на офіційному веб-сайті Державної служби геології та надр України.

Додатковими показниками результативності запровадження регуляторного акта, виходячи з його цілей, слугуватимуть:

1. Кількість прийнятих Держгеонадра рішень щодо надання спеціальних дозволів на користування надрами;

2. Кількість прийнятих Держгеонадра рішень щодо продовження строку дії спеціальних дозволів на користування надрами;

3. Кількість прийнятих Держгеонадра рішень щодо зупинення дії

спеціальних дозволів на користування надрами;

4. Кількість прийнятих Держгеонадра рішень щодо поновлення дії спеціальних дозволів на користування надрами;

5. Кількість прийнятих Держгеонадра рішень щодо переоформлення спеціальних дозволів на користування надрами;

6. Кількість прийнятих Держгеонадра рішень щодо анулювання спеціальних дозволів на користування надрами;

7. Кількість прийнятих Держгеонадра рішень щодо внесення змін до спеціальних дозволів на користування надрами;

ІХ. Визначення заходів, за допомогою яких здійснюватиметься відстеження результативності дії регуляторного акта

Відстеження результативності регуляторного акта здійснюватиметься шляхом проведення базового, повторного та періодичного відстеження статистичних показників результативності акта, визначених під час проведення аналізу впливу регуляторного акта.

Базове відстеження результативності цього регуляторного акта здійснюватиметься після набрання ним чинності, оскільки для цього використовуватимуться виключно статистичні показники.

Повторне відстеження результативності регуляторного акта здійснюватиметься через рік з дня набрання чинності цим регуляторним актом, але не пізніше двох років після набрання ним чинності. За результатами даного відстеження відбудеться порівняння показників базового та повторного відстеження.

Періодичне відстеження результативності буде здійснюватися один раз на кожні три роки починаючи з дня закінчення заходів з повторного відстеження результативності цього акта.

Вид даних, за допомогою яких здійснюватиметься відстеження результативності – статистичні.

У разі надходження пропозицій та зауважень щодо вирішення не врегульованих або проблемних питань буде розглядатись необхідність внесення відповідних змін.

Відстеження результативності регуляторного акта буде здійснювати Державна служба геології та надр України протягом усього терміну його дії.

Строк виконання заходів 30 робочих днів.

**Голова Державної служби
геології та надр України**

Р. ОПІМАХ

«__» «_____» 2019 р.



ПОВІДОМЛЕННЯ

про оприлюднення проекту постанови Кабінету Міністрів України «Про внесення змін до Порядку надання спеціальних дозволів на користування надрами»

1. Розробник:

Державна служба геології та надр України.

2. Стислий виклад змісту проекту:

Проект постанови Кабінету Міністрів України «Про внесення змін до Порядку надання спеціальних дозволів на користування надрами» розроблено з метою удосконалення нормативно-правової бази для покращення інвестиційного клімату у сфері надрокористування, приведення Порядку надання спеціальних дозволів на користування надрами, затвердженого постановою Кабінету Міністрів України від 30 травня 2011 р. № 615 у відповідність до вимог чинного законодавства України.

3. Спосіб оприлюднення проекту регуляторного акта:

Проект акта та аналіз регуляторного впливу оприлюднено на офіційному веб-сайті Державної служби геології та надр України (www.geo.gov.ua).

4. Строк, протягом якого приймаються зауваження та пропозиції від фізичних та юридичних осіб, їх об'єднань:

Зауваження та пропозиції до проекту акта приймаються протягом місяця з моменту його офіційного опублікування.

5. Зауваження та пропозиції надсилати на адресу:


Державна служба геології та надр України, 03057, м. Київ, вул. Антона Цедіка, 16, тел. (044) 456-71-55, e-mail: geonadra@geomail.kiev.ua.

Зауваження та пропозиції надсилати на вказані поштову та електронні адреси.

Голова

Р. ОПІМАХ

« » _____ 2019 року



🇺🇦 ДЕРЖАВНА СЛУЖБА ГЕОЛОГІЇ ТА НАДР УКРАЇНИ

ПРО СЛУЖБУ НАДРОКОРИСТУВАНИЙ ІНВЕСТИЦІЯМ ВІСІСТОРАМ ВІСКОМІВІЗІ ГЕОМАРШЕВІСТО ДЕРЖАВНИЙ ГЕОЛОГІЧНИЙ КОНТРОЛЬ КОНТАКТИ

ПОВІДОМЛЕННЯ ПРО ОПРИЛЮДНЕННЯ ПРОЄКТІВ РЕГУЛЯТОРНИХ АКТІВ

- 2019
23.12.2019 Повідомлення про оприлюднення проекту постанови Кабінету Міністрів України "Про внесення змін до Порядку надання спеціальних дозволів на користування надрами"
- 2018
23.12.2019 Повідомлення про оприлюднення проекту наказу Міністерства енергетики та захисту довкілля України «Про внесення змін до Порядку державної реєстрації робіт і досліджень, пов'язаних із геологічним вивченням надр»
- 2017
09.12.2019 Повідомлення про оприлюднення проекту постанови Кабінету Міністрів України «Про внесення змін до деяких постанов Кабінету Міністрів України з питань розпорядження геологічною інформацією»
- 2016
18.06.2019 Повідомлення про оприлюднення проекту постанови Кабінету Міністрів України «Про внесення змін до Порядку надання спеціальних дозволів на користування надрами»
- 2015
26.04.2019 Повідомлення про оприлюднення проекту постанови Кабінету Міністрів України «Про внесення змін до Порядку надання спеціальних дозволів на користування надрами»
- 09.04.2019 Повідомлення про оприлюднення проекту постанови Кабінету Міністрів України «Про внесення змін до Методики визначення вартості геологічної інформації, отриманої за рахунок копій державного бюджету»