



ДЕРЖАВНА СЛУЖБА ГЕОЛОГІЇ ТА НАДР УКРАЇНИ
(Держгеонадра)

03057, м. Київ, вул. Антона Цедіка, 16, тел.: (044) 536-13-18, (044) 536-13-17, факс: (044) 456-71-45, e-mail: geonadra@geomail.kiev.ua

№ _____

на № _____

від _____

**Державна регуляторна служба
України**

Державна служба геології та надр України відповідно до вимог Регламенту Кабінету Міністрів України, затвердженого постановою Кабінету Міністрів України від 18 липня 2007 року № 950 (у редакції постанови Кабінету Міністрів України від 09 листопада 2011 року № 1156), Закону України «Про засади державної регуляторної політики у сфері господарської діяльності» надсилає на погодження розроблений Держгеонадрами та завізований Міністром екології та природних ресурсів України О. Оржем проект постанови Кабінету Міністрів України «Про внесення змін до деяких постанов Кабінету Міністрів України з питання розпорядження геологічною інформацією».

Просимо опрацювати та погодити проект акта у п'ятиденний термін.


Додатки:

1. Проект постанови на 5 арк.;
2. Порівняльна таблиця на 8 арк.
3. Аналіз регуляторного впливу 15 арк.
4. Повідомлення про оприлюднення на 2 арк.

Голова


Р. ОПІМАХ

Король А.Г.
456-71-55



**КАБІНЕТ МІНІСТРІВ УКРАЇНИ****ПОСТАНОВА**

від _____ 2019 р. № _____

Київ**Про внесення змін до деяких постанов Кабінету Міністрів України
з питання розпорядження геологічною інформацією**

Відповідно до частини третьої статті 39 Кодексу України про надра Кабінет Міністрів України постановляє:

1. Внести до постанови Кабінету Міністрів України від 7 листопада 2018 р. № 939 «Питання розпорядження геологічною інформацією» (Офіційний вісник України, 2018 р., № 91, ст. 3019) та Положення про Міністерство енергетики та захисту довкілля України, затвердженого постановою Кабінету Міністрів України від 21 січня 2015 р. № 32 (в редакції постанови Кабінету Міністрів України від 18 вересня 2019 р. № 847) (Офіційний вісник України, 2019 р., № 78, ст. 2694), зміни, що додаються.


2. Міністерству енергетики та захисту довкілля, Державній службі геології та надр з метою врегулювання порядку визначення вартості первинної геологічної інформації у шестимісячний строк внести Кабінетові Міністрів України проект постанови Кабінету Міністрів України про внесення змін до Методики визначення вартості геологічної інформації, отриманої за рахунок

коштів державного бюджету, затвердженої постановою Кабінету Міністрів України від 10 грудня 2008 р. № 1075 (Офіційний вісник України, 2008 р., № 95, ст. 3141).

3. Державній службі геології та надр з урахуванням вимог, встановлених Законом України «Про державну таємницю», забезпечити розміщення у відкритому он-лайн доступі діючих протоколів щодо затвердження (апробації) запасів та ресурсів корисних копалин, а також кондицій на мінеральну сировину в частині затвердження (апробації) обсягів корисної копалини, визначення їх кількості, якості, рівня промислового значення, ступеню геологічного та техніко-економічного вивчення та підготовленість до промислового освоєння, прийнятих за результатами державної експертизи та оцінки запасів родовищ корисних копалин.

Прем'єр-міністр України

О. ГОНЧАРУК



Гончарук



Р. ОПІМАХ

ЗАТВЕРДЖЕНО
постановою Кабінету Міністрів
України
від _____ р. № _____

ЗМІНИ,

**що вносяться до деяких нормативно-правових актів Кабінету Міністрів
України з питання розпорядження геологічною інформацією**

1. У постанові Кабінету Міністрів України від 7 листопада 2018 р. № 939 «Питання розпорядження геологічною інформацією» пункти 2 та 5 виключити.

2. У Порядку розпорядження геологічною інформацією, затвердженого постановою Кабінету Міністрів України від 7 листопада 2018 р. № 939:

1) у пункті 2:

підпункт другий після слова «дані» доповнити словами «на матеріальних носіях»;

у абзаці п'ятому слова та знаки «(матеріальні носії)» виключити;

абзац шостий виключити;

у абзаці восьмому слова «цифрові записи всіх видів спостережень» замінити словами «первинні цифрові записи всіх видів спостережень, польова графіка»;

абзац дев'ятий виключити;

підпункт третій після слова «надрами» доповнити словом та знаком «, отримана»»

абзац чотирнадцятий після слів «за свердловинами» доповнити словами та знаком «, результати обробки кернів та геологогеофізичних спостережень, у тому числі в цифровому вигляді»;

абзац вісімнадцятий виключити;

2) у пункті 3:

після абзацу другого доповнити новим абзацом такого змісту:

«Розпорядником геологічної інформації, яка перебуває у державній власності, є Держгеонадра.»;

у зв'язку з цим абзаци третій – п'ятий вважати абзацами четвертим – шостим;

у абзаци четвертому слово «Мінприроди» замінити словом «Мінекоенерго»;

після абзацу п'ятого доповнити новим абзацом такого змісту:

«Власник геологічної інформації може передати належну йому первинну геологічну інформацію, у тому числі, геологічну інформацію, яка не може бути оцифрована внаслідок її фізичних властивостей (зразки, проби тощо), для зберігання до Державного сховища геологічної інформації та кам'яного матеріалу (після його створення) у порядку, визначеному Мінекоенерго.»;

у зв'язку з цим абзац шостий вважати абзацом сьомим;

3) у абзаци першому пункту 4:

слово «підприємство» замінити аббревіатурою «ДНВП»;

слово «Мінприроди» замінити словом «Держгеонадра»;

4) у пункті 5:

у абзаци першому слово «Мінприроди» замінити словом «Держгеонадра»;

у абзаци другому слово «підприємство» замінити аббревіатурою «ДНВП»;

абзац третій виключити;

5) у пункті 8:

у абзаци першому знак та слова «, зокрема безоплатно органам державної влади та органам місцевого самоврядування, державним і комунальним підприємствам, установам і організаціям, державним органам у сфері геологічного вивчення та раціонального використання надр іноземних держав для виконання договорів про геологічне вивчення надр, проведення пошукових, геологознімальних і науково-дослідних робіт, розвідки, експлуатації родовищ корисних копалин, спрямованих на розвиток мінерально-сировинної бази України» замінити знаком та словами «. Держава забезпечує безоплатний доступ до такої інформації виключно шляхом надання

її для ознайомлення за місцем зберігання на носіях, на яких її було первинно створено»;

абзаци другий та третій викласти у такій редакції:

«Первинна геологічна інформація в будь-якій іншій формі (крім зазначеної в абзаці першому цього пункту) може бути надана для ознайомлення виключно на платній основі.»;

б) пункт 10 після абзацу першого доповнити новим абзацом такого змісту:

«Оцифрована геологічна інформація передається надрокористувачу в електронному вигляді на відповідних носіях інформації під час отримання ним спеціального дозволу на користування надрами з одночасним повідомленням адреси та способу користування (ознайомлення) з геологічною інформацією, яка не може бути оцифрована внаслідок її фізичних властивостей (для зразків та проб) та, зокрема, зберігається в Державному сховищі геологічної інформації та кам'яного матеріалу.»;

7) у пункті 13:

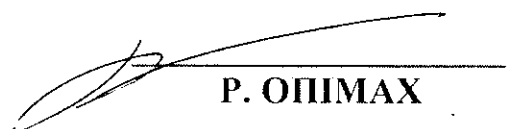

у другому реченні абзацу сьомого після слова «Вартість» доповнити словами «первинної та вторинної»;

у абзаці восьмому:

після слів «користування первинною геологічною інформацією» доповнити словами та знаками «, яку має намір придбати юридична чи фізична особа.»;

після слів «та оплачує вартість» доповнити словом «такої».

3. Абзац тринадцятий підпункту сто тринадцять пункту 5 Положення про Міністерство енергетики та захисту довкілля України, затвердженого постановою Кабінету Міністрів України від 21 січня 2015 р. № 32 (в редакції постанови Кабінету Міністрів України від 18 вересня 2019 р. № 847) виключити.



Р. ОПІМАХ

Порівняльна таблиця
до проекту постанови Кабінету Міністрів України
«Про внесення змін до деяких постанов Кабінету Міністрів України з питання розпорядження геологічною інформацією»

Постанова Кабінету Міністрів України від 7 листопада 2018 р. № 939
«Питання розпорядження геологічною інформацією»

Зміст положення (норми) чинного нормативно правового акту	Зміст відповідного положення (норми) проекту нормативно правового акту	Пояснення змін
<p>2. Установити, що призначення, тимчасове покладення виконання обов'язків або призначення виконуючого обов'язки керівника та затвердження статусу державного науково-виробничого підприємства “Державний інформаційний геологічний фонд України” здійснюється Державною службою геології та надр за погодженням з Міністерством екології та природних ресурсів.</p>	<p>Норму виключено</p>	<p>Зміни внесено у зв'язку з необхідності приведення норм у відповідність до чинного законодавства, оскільки зазначена норма не передбачена чинним законодавством</p>
<p>5. Міністерству екології та природних ресурсів у тримісячний строк з дня набрання чинності цією постановою забезпечити у встановленому порядку затвердження порядку оцифрування геологічної інформації</p>	<p>Норму виключено</p>	<p>Зміни внесено у зв'язку з необхідності приведення норм у відповідність до чинного законодавства та втрачено актуальністю даної норми</p>
<p>Порядок розпорядження геологічною інформацією, затверджений постановою Кабінету Міністрів України від 7 листопада 2018 р. № 939</p>		
<p>Зміст положення (норми) чинного нормативно правового акту</p>	<p>Зміст відповідного положення (норми) проекту нормативно правового акту</p>	
<p>2. У цьому Порядку терміни вживаються у такому значенні: ...</p>	<p>2. У цьому Порядку терміни вживаються у такому значенні:</p>	

<p>2) первинна геологічна інформація - відомості та/або дані, отримані під час користування надрами у результаті проведення досліджень геологічних об'єктів в їх природному заляганні, зразках, пробах, а також моніторингу стану, користування та охорони надр, а саме:</p> <p>документація маршрутів, об'єктів і пунктів спостереження (в тому числі шахт, розрізів, кар'єрів, родовищ, гірничих виробок, свердловин, водних об'єктів тощо);</p> <p>зразки (матеріальні носії) гірських порід, керна, пластових рідин, флюїдів, інших природних утворень та їх опис, польові журнали відбору зразків і проб природних геологічних матеріалів, розподілу зразків і проб за видами аналізів;</p> <p>каталоги координат і картограми геологічних об'єктів, площ робіт, профілів, свердловин, пунктів спостережень і відбору проб;</p> <p>звіти і матеріали лабораторно-аналітичних досліджень;</p> <p>документація польових геологогеофізичних спостережень, цифрові записи всіх видів спостережень;</p> <p>результати попередньої обробки польових спостережень, у тому числі в цифровому вигляді, польова графіка;</p> <p>документація щодо проведення гірничопрохідницьких і бурових робіт;</p>	<p>... 2) первинна геологічна інформація - відомості та/або дані на матеріальних носіях, отримані під час користування надрами у результаті проведення досліджень геологічних об'єктів в їх природному заляганні, зразках, пробах, а також моніторингу стану, користування та охорони надр, а саме:</p> <p>документація маршрутів, об'єктів і пунктів спостереження (в тому числі шахт, розрізів, кар'єрів, родовищ, проявів, гірничих виробок, свердловин, водних об'єктів тощо);</p> <p>зразки гірських порід, керна, пластових рідин, флюїдів, інших природних утворень та їх опис, польові журнали відбору зразків і проб природних геологічних матеріалів, розподілу зразків і проб за видами аналізів;</p> <p>Норму виключено</p> <p>звіти і матеріали лабораторно-аналітичних досліджень;</p> <p>документація польових геологогеофізичних спостережень, первинні цифрові записи всіх видів спостережень, польова графіка;</p> <p>Норму виключено</p>	<p>Зміни внесено з метою конкретизації і уточнення термінів</p> <p>Зміни внесено з метою конкретизації і уточнення термінів</p> <p>Зміни внесено з метою конкретизації і уточнення термінів</p> <p>Зміни внесено з метою конкретизації і уточнення термінів</p>
---	---	---

<p>документація щодо проведення свердловинних досліджень і випробувань;</p> <p>документація щодо проведення моніторингу стану надр;</p> <p>3) вторинна (оброблена) геологічна інформація - збережені на матеріальних носіях або відображені в електронному вигляді відомості та/або дані, отримані за всіма стадіями геологорозвідувальних робіт, видами користування надрами у режимі зультаті обробки, інтерпретації та аналізу первинної геологічної інформації, а саме:</p> <p>звіти і матеріали за результатами всіх видів і стадій геологорозвідувальних робіт, в тому числі звіти за свердловинами;</p> <p>звіти за результатами науково-дослідних і тематичних робіт з геологічного вивчення надр;</p> <p>карти геолого-геофізичного змісту (в тому числі геологічні, мінерагенічні, гідрогеологічні, геофізичні, геохімічні, інженерно-геологічні, геоекологічні, родовищ, підрахунку запасів тощо);</p> <p>бюлетені державного моніторингу стану надр і режиму підземних вод;</p> <p>протоколи затвердження виявлених запасів і ресурсів корисних копалин та кондицій на мінеральну сировину;</p>	<p>документація щодо проведення гірничопрохідницьких і бурових робіт;</p> <p>документація щодо проведення свердловинних досліджень і випробувань;</p> <p>документація щодо проведення моніторингу стану надр;</p> <p>3) вторинна (оброблена) геологічна інформація - збережені на матеріальних носіях або відображені в електронному вигляді відомості та/або дані, отримані за всіма видами і стадіями геологорозвідувальних робіт, видами користування надрами, отримана у результаті обробки, інтерпретації та аналізу первинної геологічної інформації, а саме:</p> <p>звіти і матеріали за результатами всіх видів і стадій геологорозвідувальних робіт, в тому числі звіти за свердловинами, результати обробки кернів та геологогеофізичних спостережень, у тому числі в цифровому вигляді;</p> <p>звіти за результатами науково-дослідних і тематичних робіт з геологічного вивчення надр;</p> <p>карти геолого-геофізичного змісту (в тому числі геологічні, мінерагенічні, гідрогеологічні, геофізичні, геохімічні, інженерно-геологічні, геоекологічні, родовищ, підрахунку запасів тощо);</p> <p>бюлетені державного моніторингу стану надр і режиму підземних вод;</p> <p>Норму виключено</p>	<p>Зміни внесено з метою конкретизації і уточнення термінів</p> <p>Зміни внесено з метою конкретизації і уточнення термінів</p>
--	---	---

<p>бази геологічних даних та інформаційні масиви геологічної інформації про надра (цифрові та графічні файли, сканобрази), геоінформаційні проекти, складені за результатами проведення робіт з геологічного вивчення надр.</p> <p>Геологічна інформація підлягає обов'язковому збереженню її власниками та/або юридичними чи фізичними особами, яким надано право користування такою інформацією.</p>	<p>Зміни внесені з метою конкретизації і уточнення термінів</p> <p>бази геологічних даних та інформаційні масиви геологічної інформації про надра (цифрові та графічні файли, сканобрази), геоінформаційні проекти, складені за результатами проведення робіт з геологічного вивчення надр.</p> <p>Геологічна інформація підлягає обов'язковому збереженню її власниками та/або юридичними чи фізичними особами, яким надано право користування такою інформацією.</p>	<p>3. Геологічна інформація є об'єктом цивільно-правових відносин і може використовуватися як внесок до статутного капіталу юридичних осіб.</p> <p>Геологічна інформація, створена (придбана) за кошти державного бюджету, є державною власністю.</p> <p>Норма відсутня</p> <p>Первинна геологічна інформація, що є державною власністю, підлягає обов'язковій передачі до Державного сховища геологічної інформації та кам'яного матеріалу (після його створення). Порядок функціонування Державного сховища геологічної інформації та кам'яного матеріалу і передачі до нього первинної геологічної інформації закріплені в Мінприроди.</p> <p>Геологічна інформація, створена (придбана) за власні кошти юридичних та фізичних осіб, є їх власністю. Власник геологічної інформації повідомляє Держгеонадрам про її створення, придбання, передачу ним права власності на</p>	<p>Чинним Порядком не визначено орган який здійснює розпорядження геологічною інформацією, яка перебуває у державній власності.</p> <p>Внесення змін передбачає чіткого визначення такого органу Держгеонадра.</p> <p>Зміни внесені у зв'язку перейменуванням Мінприроди на Мінекоенерго</p>
--	--	--	--

<p>геологічну інформацію чи права користування нею у порядку, встановленому пунктом 4 цього Порядку.</p> <p>Норма відсутня</p> <p>В угоді про умови користування надрами під час отримання спеціального дозволу на користування надрами зазначається обов'язок надкористувача повідомляти Держгеонадрам про створення, придбання геологічної інформації, передачу права власності на геологічну інформацію чи права користування нею.</p>	<p>користування нею у порядку, встановленому пунктом 4 цього Порядку.</p> <p>Власник геологічної інформації може передати належну йому первинну геологічну інформацію, у тому числі, геологічну інформацію, яка не може бути оцифрована внаслідок її фізичних властивостей (зразки, проби тощо), для зберігання до Державного сховища геологічної інформації та кам'яного матеріалу (після його створення) у порядку, визначеному Мінекоенерго.</p> <p>В угоді про умови користування надрами під час отримання спеціального дозволу на користування надрами зазначається обов'язок надкористувача повідомляти Держгеонадрам про створення, придбання геологічної інформації, передачу права власності на геологічну інформацію чи права користування нею.</p>	<p>Зміни внесені метою надання можливості власнику геологічної інформації передавати належну йому геологічну інформацію для зберігання до Державного сховища геологічної інформації та кам'яного матеріалу</p>
<p>4. Відомості про геологічну інформацію незалежно від форми власності підлягають обліку у каталозі про геологічну інформацію (далі - каталог), що ведеться державним науково-виробничим підприємством "Державний інформаційний геологічний фонд України" (далі - підприємство "Геоінформ Україна") в порядку, визначеному Мінприроди.</p> <p>...</p>	<p>4. Відомості про геологічну інформацію незалежно від виду та форми власності підлягають обліку у каталозі відомостей про геологічну інформацію (далі - каталог), що ведеться державним науково-виробничим підприємством "Державний інформаційний геологічний фонд України" (далі - ДНВП "Геоінформ Україна") в порядку, визначеному Держгеонадра.</p> <p>...</p>	<p>Зміни внесені з метою приведення положень Порядку у відповідність до вимог чинного законодавства</p>
<p>5. Положення про каталог затверджується Мінприроди.</p> <p>Держателем каталогу є Держгеонадра, а його адміністратором — підприємство "Геоінформ Україна".</p>	<p>5. Положення про каталог затверджується Держгеонадра.</p> <p>Держателем каталогу є Держгеонадра, а його адміністратором - ДНВП "Геоінформ Україна".</p>	<p>Зміни внесені з метою приведення положень Порядку у відповідність до вимог</p>

<p>Виключно підприємство “Геоінформ України” забезпечує оцифрування геологічної інформації, у тому числі з метою ведення каталогу, є уповноваженим та відповідальним щодо оцифрування геологічної інформації.</p>	<p>Норму виключено</p>	<p>чинного законодавства</p>
<p>8. Первинна геологічна інформація, яка є державною власністю, надається у користування на договірній основі, зокрема безоплатно органам державної влади та органам місцевого самоврядування, державним і комунальним підприємствам, установам і організаціям, державним органам у сфері геологічного вивчення та раціонального використання надр іноземних держав для виконання договорів про геологічне вивчення надр, проведення пошукових, геологознімальних і науково-дослідних робіт, розвідки, експлуатації родовищ корисних копалин, спрямованих на розвиток мінерально-сировинної бази України.</p> <p>Зазначена геологічна інформація підлягає поверненню, передача її третім особам забороняється.</p> <p>Порядок розпорядження первинною та/або вторинною (обробленою) геологічною інформацією, створеною в результаті виконання зазначених в абзаці першому цього пункту робіт, визначається в договорі, в якому передбачається, зокрема, безоплатна передача такої інформації Держгеонадрам, підприємствам, установам і організаціям, які надали первинну геологічну інформацію.</p>	<p>8. Первинна геологічна інформація, яка є державною власністю, надається у користування на договірній основі. Держава забезпечує безоплатний доступ до такої інформації виключно шляхом надання її для ознайомлення за місцем зберігання на носіях, на яких її було первинно створено.</p> <p>Первинна геологічна інформація в будь-якій іншій формі (крім зазначеної в абзаці першому цього пункту) може бути надана для ознайомлення виключно на платній основі.</p>	<p>Зміни внесено з метою спрощення доступу до первинної геологічної інформації</p>
<p>10. Плата за вторинну (оброблену) геологічну інформацію, що є державною власністю, справляється з надрокористувачів виключно у разі отримання спеціального дозволу на користування надрами як компенсація витрат держави за проведені геологорозвідувальні роботи. Розрахунок вартості вторинної (обробленої) геологічної інформації, що є державною власністю, здійснюється відповідно до Методики визначення вартості геологіч-</p>	<p>10. Плата за вторинну (оброблену) геологічну інформацію, що є державною власністю, справляється з надрокористувачів виключно у разі отримання спеціального дозволу на користування надрами як компенсація витрат держави за проведені геологорозвідувальні роботи. Розрахунок вартості вторинної (обробленої) геологічної інформації, що є державною власністю, здійснюється від-</p>	<p>Зміни внесено з метою спрощення доступу до геологічної інформації, забезпечення відкритості та прозорості під час здійснення дозвільних процедур</p>

<p>ної інформації, отриманої за рахунок коштів державного бюджету, затвердженій постановою Кабінету Міністрів України від 10 грудня 2008 р. № 1075 (Офіційний вісник України, 2008 р., № 95, ст. 3141).</p> <p style="text-align: center;">Норма відсутня</p>	<p>повідно до Методики визначення вартості геологічної інформації, отриманої за рахунок коштів державного бюджету, затвердженій постановою Кабінету Міністрів України від 10 грудня 2008 р. № 1075 (Офіційний вісник України, 2008 р., № 95, ст. 3141).</p> <p>Оцифрована геологічна інформація передається надкористувачу в електронному вигляді на відповідних носіях інформації під час отримання ним спеціального дозволу на користування надрами з одночасним повідомленням адреси та способу користування (ознайомлення) з геологічною інформацією, яка не може бути оцифрована внаслідок її фізичних властивостей (для зразків та проб) та, зокрема, зберігається в Державному сховищі геологічної інформації та кам'яного матеріалу.</p>	<p>13.</p> <p>...</p> <p>Після надходження від запитувача підписаного договору та внесення ним плати за надання послуг з визначення геологічної інформації Держгеонадра протягом 15 календарних днів надає запитувачу рахунок на оплату вартості первинної геологічної інформації та договір купівлі-продажу права користування первинною геологічною інформацією для підписання. Вартість геологічної інформації визначається відповідно до Методики визначення вартості геологічної інформації, отриманої за рахунок коштів державного бюджету, затвердженій постановою Кабінету Міністрів України від 10 грудня 2008 р. № 1075.</p>	<p>Зміни внесено з метою конкретизації і уточнення термінів</p> <p>13.</p> <p>...</p> <p>Після надходження від запитувача підписаного договору та внесення ним плати за надання послуг з визначення вартості первинної геологічної інформації Держгеонадра протягом 15 календарних днів надає запитувачу рахунок на оплату вартості первинної геологічної інформації та договір купівлі-продажу права користування первинною геологічною інформацією для підписання. Вартість первинної та вторинної геологічної інформації визначається відповідно до Методики визначення вартості геологічної інформації, отриманої за рахунок коштів державного бюджету, затвердженій постановою Кабінету Міністрів України від 10 грудня 2008 р. № 1075.</p> <p>Протягом 30 календарних днів після отримання розрахунку вартості первинної геологічної інформації та</p>
--	---	--	---

<p>Протягом 30 календарних днів після отримання розрахунку вартості первинної геологічної інформації та договору купівлі-продажу права користування первинною геологічною інформацією записує вказаний договір та оплачує вартість первинної геологічної інформації або повідомляє Держгеонадрам про відмову у придбанні права користування первинною геологічною інформацією.</p> <p>...</p>	<p>договору купівлі-продажу права користування первинною геологічною інформацією, яку має намір придбати юридична чи фізична особа, запитувач підписує вказаний договір та оплачує вартість такої первинної геологічної інформації або повідомляє Держгеонадрам про відмову у придбанні права користування первинною геологічною інформацією.</p> <p>...</p>
<p align="center">Положення про Міністерство енергетики та захисту довкілля України, затвердженого постановою Кабінету Міністрів України від 21 січня 2015 р. № 32 (в редакції постанови Кабінету Міністрів України від 18 вересня 2019 р. № 847)</p>	
<p>абзац 13 підпункту 113 пункту 5</p> <p>5. ... 113) ... функціонування каталогу відомостей про геологічну інформацію; функціонування Державного сховища геологічної інформації та кам'яного матеріалу;</p>	<p>Зміни внесено з метою спрощення доступу до геологічної інформації, забезпечення відкритості та прозорості під час здійснення дозвільних процедур</p> <p>абзац 13 підпункту 113 пункту 5</p> <p>5. ... 113) ... Норму виключено</p>

Голова Державної служби геології та надр України

Р. ОПИМАХ



АНАЛІЗ РЕГУЛЯТОРНОГО ВПЛИВУ

до проекту постанови Кабінету Міністрів України «Про внесення змін до деяких постанов Кабінету Міністрів України з питання розпорядження геологічною інформацією»

I. Визначення проблеми

07 листопада 2018 року прийнято постанову Кабінету Міністрів України від 07.11.2018 № 939 «Питання розпорядження геологічною інформацією», якою було затверджено новий Порядок розпорядження геологічною інформацією (далі – Порядок).

Прийняття постанови дає змогу вдосконалити правовідносин у сфері розпорядження геологічною інформацією, виходячи із сучасних реалій, шляхом унеможливлення виникнення неоднозначності при тлумаченні та застосуванні понять первинної та вторинної (обробленої) геологічної інформації, уникнути ризиків втрати такої інформації, створити передумови для її залучення в ринковий обіг. Також рішення Уряду дає змогу забезпечити відкритість та доступність геологічної інформації, яка належить державі, та нівелювати необґрунтоване регуляторне навантаження на суб'єктів господарювання при розпорядженні такими даними. В цілому, новий Порядок дозволяє реформувати систему поводження з геологічною інформацією для залучення значних іноземних інвестицій, а також сприяння прозорій системі управління даними щодо природних ресурсів.

Однак в ході практичної реалізації Порядку виникли ряд проблемних питань, які потребують удосконалення.

На виконання доручень Уряду щодо діджиталізації процесів та поступового переходу до електронної форми спеціального дозволу потребують уточнення положення Порядку щодо оцифрування геологічної інформації.

Також, виникла необхідність уточнення визначення термінів первинної та вторинної геологічної інформації.

Крім того, потребує удосконалення положення Порядку стосовно відповідального центрального органу виконавчої влади за розпорядження геологічною інформацією, що є у державній власності та її адмініструванням, оскільки центральним органом виконавчої влади, який реалізує державну політику у сфері геологічного вивчення та раціонального використання надр є Держгеонадра.

З метою залучення іноземних інвестицій у сферу надрокористування виникла необхідність спрощення порядку ознайомлення з первинною геологічною інформацією та забезпечення врегулювання порядку визначення її вартості.

Основні групи на які проблема справляє вплив:

Групи (підгрупи)	Так	Ні
Громадяни	-	+
Держава	+	-
Суб'єкти господарювання (у тому числі суб'єкти малого	+	-

підприємництва)		
-----------------	--	--

Врегулювання зазначених проблемних питань не може бути здійснено за допомогою:

ринкових механізмів, оскільки такі питання регулюються виключно нормативно-правовими актами;

діючих регуляторних актів, оскільки чинним законодавством порушені питання не врегульовані.

II. Цілі державного регулювання

Основними цілями державного регулювання є:

забезпечення відкритості та прозорості у сфері надрокористування;
збільшення інвестиційної привабливості сфери надрокористування;
наближення законодавства України до Європейського рівня;
покращення розвитку ресурсного потенціалу держави;
залучення іноземних інвестицій.

III. Визначення та оцінка альтернативних способів досягнення цілей

1. Визначення альтернативних способів

Вид альтернативи	Опис альтернативи
Альтернатива 1. Залишення чинного регулювання	Збереження ситуації, яка існує на цей час, на жаль, не вирішує проблему зазначену у розділі I аналізу, а також не забезпечує досягнення цілей державного регулювання, передбачених у розділі II аналізу.
Альтернатива 2. Внесення змін до нормативно-правового акта	Така альтернатива передбачає, що будуть внесені зміни до Порядку розпорядження геологічною інформацією, затвердженого постановою Кабінету Міністрів України від 07.11.2018 № 939 та інших нормативно-правових актів Кабінету Міністрів України з метою удосконалення положень, що стосуються питань розпорядження геологічною інформацією. Проектом акта, зокрема, пропонується уточнити перелік інформації, яка відноситься до первинної та вторинної геологічної інформації. Також, проектом передбачається, що розпорядником геологічної інформації,

	<p>яка перебуває у державній власності, є Держгеонадра.</p> <p>Крім того, надається можливість власнику геологічної інформації передавати належну йому первинну геологічну інформацію та ту геологічну інформацію, яка не може бути оцифрована, для зберігання до Державного сховища геологічної інформації та кам'яного матеріалу (після його створення).</p> <p>Проектом постанови, також, пропонується забезпечити безоплатний доступ до первинної геологічної інформації виключно шляхом надання її для ознайомлення за місцем зберігання на тих носіях, на яких її було створено.</p> <p>Окрім того, визначається спосіб користування (ознайомлення) з оцифрованою геологічною інформацією та з тією геологічною інформацією, що не може бути оцифрована внаслідок її фізичних властивостей.</p> <p>З метою врегулювання порядку визначення вартості первинної геологічної інформації проектом акта пропонується передбачити внесення змін до Методики визначення вартості геологічної інформації, отриманої за рахунок коштів державного бюджету, затвердженої постановою Кабінету Міністрів України від 10 грудня 2008 р. № 1075.</p>
--	--

2. Оцінка вибраних альтернативних способів досягнення цілей

Оцінка впливу на сферу інтересів держави

Вид альтернативи	Вигоди	Витрати
Альтернатива 1.	Відсутні.	Відсутні.

Альтернатива 2.	<p>Забезпечення відкритості та прозорості та у сфері надрокористування.</p> <p>Залучення іноземних інвестицій.</p> <p>Збільшення інвестиційної привабливості сфери надрокористування.</p> <p>Покращення розвитку ресурсного потенціалу держави.</p> <p>Наближення законодавства України до Європейського рівня.</p>	Відсутні.
-----------------	---	-----------

Оцінка впливу на сферу інтересів громадян

Вид альтернативи	Вигоди	Витрати
Альтернатива 1.	-	-
Альтернатива 2.	-	-

Оцінка впливу на сферу інтересів суб'єктів господарювання

Показник	Великі*	Середні*	Малі*	Мікро*	Разом*
Кількість суб'єктів господарювання, що підпадають під дію регулювання, одиниць	54	472	585	1741	2852
Питома вага групи у загальній кількості, відсотків	1,89	16,54	20,51	61,04	100

**Державна служба статистики України.*

Вид альтернативи	Вигоди	Витрати
Альтернатива 1.	Відсутні.	Витрати залишаються на

		існуючому рівні.
Альтернатива 2.	Забезпечення відкритості та прозорості прозорості та у сфері надрокористування. Забезпечення прав та законних інтересів суб'єктів господарювання.	Прогнозуються витрати, пов'язані виключно з необхідністю ознайомитись з новими вимогами регулювання. А саме: 0,5 год на ознайомлення з нормативно-правовим актом.

ТЕСТ 1

малого підприємництва (М-Тест)

1. Консультації з представниками мікро – та малого підприємництва щодо оцінки впливу регулювання.

Консультації щодо визначення впливу запропонованого регулювання для суб'єктів малого підприємництва та визначення переліку процедур, виконання яких необхідно для здійснення регулювання, проведено розробником 25.11.2019 по 04.12.2019.

Порядковий номер	Вид консультацій	Кількість учасників консультацій	Основні результати консультацій
1.	Телефонні консультації із суб'єктами підприємницької діяльності – надрокористувачами.	5	Регулювання сприймається. Отримано інформацію щодо переліку процедур, які необхідно виконати у зв'язку із запровадженням нових вимог регулювання: ознайомитися з новими вимогами регулювання – 0,5 год.

2. Вимірювання впливу регулювання на суб'єктів малого підприємництва:

кількість суб'єктів малого(мікро) підприємництва, на яких поширюється регулювання: 2326.

питома вага суб'єктів малого підприємництва у загальній кількості суб'єктів господарювання, на яких проблема справляє вплив 81,5 %.

3. Розрахунок витрат суб'єкта малого підприємництва на виконання вимог регулювання.

У розрахунку вартості 1 години роботи використано вартість 1 години роботи, яка відповідно до Закону України «Про Державний бюджет України на 2019 рік», з 1 січня 2019 року становить – 25,13 гривні.

Первинна інформація про вимоги регулювання може бути отримана за результатами пошуку проекту постанови Кабінету Міністрів України «Про внесення змін до деяких постанов Кабінету Міністрів України з питання розпорядження геологічною інформацією» на офіційному веб-сайті Державної служби геології та надр України.

Інформація про розмір часу, який витрачається суб'єктами на отримання зазначеної інформації є оціночною.

Розрахунок витрат суб'єктів малого підприємництва на виконання вимог регулювання

№ з/п	Найменування оцінки	У перший рік (стартовий рік впровадження регулювання)	Періодичні (за наступний рік)	Витрати за п'ять років
Оцінка «прямих» витрат суб'єктів малого підприємництва на виконання регулювання				
1.	Придбання необхідного обладнання (пристроїв, машин, механізмів)	-	-	-
2.	Процедури перевірки та/або постановки на відповідний облік у визначеному органі державної влади чи місцевого	-	-	-

	самоврядування			
3.	Процедури експлуатації обладнання (експлуатаційні витрати - витратні матеріали)	-	-	-
4.	Процедури обслуговування обладнання (технічне обслуговування)	-	-	-
5.	Інші процедури:	-	-	-
6.	Разом, гривень <i>Формула:</i> (сума рядків 1 + 2 + 3 + 4 + 5)	-	-	-
7.	Кількість суб'єктів господарювання, що повинні виконати вимоги регулювання, одиниць.	-	-	-
8.	Сумарно, гривень <i>Формула:</i> відповідний стовпчик "разом" X кількість суб'єктів малого підприємництва, що повинні виконати вимоги регулювання (рядок 6 X рядок 7)	-	-	-
Оцінка вартості адміністративних процедур суб'єктів малого підприємництва щодо виконання регулювання				
9.	Процедури отримання первинної інформації про вимоги регулювання <i>Формула:</i>	0,5 год. (час, який витрачається с/г на пошук нормативно-	0,00 (суб'єкт повинен виконувати вимоги регулювання)	0,00 грн.

	<i>витрати часу на отримання інформації про регулювання X вартість часу суб'єкта малого підприємництва (заробітна плата) X оціночна кількість форм</i>	правового акту в мережі Інтернет та ознайомлення з ним; за результатами консультацій) X 25,13 грн. = 12,56 грн.	лише в перший рік)	
10.	Процедури організації виконання вимог регулювання <i>Формула:</i> <i>витрати часу на розроблення та впровадження внутрішніх для суб'єкта малого підприємництва процедур на впровадження вимог регулювання X вартість часу суб'єкта малого підприємництва (заробітна плата) X оціночна кількість внутрішніх процедур</i>	0,00	0,00	0,00
11.	Процедури офіційного звітування.	0,00	0,00	0,00
12.	Процедури щодо забезпечення процесу перевірок	0,00	0,00	0,00
13.	Інші процедури:			
14.	Разом, гривень	12,56 грн	X	12,56 грн

15.	Кількість суб'єктів малого підприємництва, що повинні виконати вимоги регулювання, одиниць.	2326	X	2326
16.	Сумарно, гривень	29214 грн	X	29214 грн

Витрати на одного суб'єкта господарювання великого і середнього підприємництва, які виникають внаслідок дії регуляторного акта

Порядковий номер	Витрати	За перший рік	За п'ять років
1	Процедури отримання первинної інформації про вимоги регулювання	12,56 грн	12,56 грн
2	Процедури організації виконання вимог регулювання	0.00 грн	0.00 грн
3	РАЗОМ (сума рядків: 1+2+3), гривень	12,56 грн	12,56 грн
4	Кількість суб'єктів господарювання великого та середнього підприємництва, на яких буде поширено регулювання, одиниць	526	526
5	Сумарні витрати суб'єктів господарювання великого та середнього підприємництва, на виконання регулювання (вартість регулювання) (рядок 3 x рядок 4), гривень	6606 грн.	6606 грн.

Сумарні витрати за альтернативами	Сума витрат, гривень
Альтернатива 1.	
Витрати держави	-

Витрати с/г великого та середнього підприємництва	<i>Див. Розділ Оцінка впливу на сферу інтересів суб'єктів господарювання</i>
Витрати с/г малого підприємництва	<i>Див. Розділ Оцінка впливу на сферу інтересів суб'єктів господарювання</i>
Альтернатива 2.	
Витрати держави	-
Витрати с/г великого та середнього підприємництва	6606 грн.
Витрати с/г малого підприємництва	29214 грн.

IV. Вибір найбільш оптимального альтернативного способу досягнення цілей

Рейтинг результативності (досягнення цілей під час вирішення проблеми)	Бал результативності (за чотирибальною системою оцінки)	Коментарі щодо присвоєння відповідного бала
Альтернатива 1.	1	Така альтернатива не сприятиме досягненню цілей державного регулювання. Залишаються проблеми зазначені у Розділі 1 Аналізу.
Альтернатива 2.	4	Така альтернатива сприятиме досягненню цілей державного регулювання щодо: Забезпечення відкритості та прозорості та у сфері надрокористування. Залучення іноземних інвестицій. Збільшення інвестиційної привабливості сфери надрокористування. Покращення розвитку ресурсного

		потенціалу держави. Наближення законодавства України до Європейського рівня.
--	--	---

Рейтинг результативності	Вигоди (підсумок)	Витрати (підсумок)	Обґрунтування відповідного місця альтернативи у рейтингу
Альтернатива 2.	<p>Для держави: Забезпечення відкритості та прозорості та у сфері надрокористування. Залучення іноземних інвестицій. Збільшення інвестиційної привабливості сфери надрокористування. Покращення розвитку ресурсного потенціалу держави. Наближення законодавства України до Європейського рівня.</p> <p>Для суб'єктів господарювання: Забезпечення відкритості та прозорості та у сфері надрокористування. Забезпечення прав та законних</p>	<p>Для держави: Відсутні</p> <p>Для суб'єктів господарювання : Прогнозуються витрати, пов'язані виключно з необхідністю ознайомитись з новими вимогами регулювання. А саме: 0,5 год на ознайомлення з нормативно-правовим актом.</p>	Дана альтернатива забезпечує потреби у розв'язанні проблеми та досягнення встановлених цілей.

	інтересів суб'єктів господарювання у сфері надрокористування.		
Альтернатива 1.	Для держави: Відсутні Для суб'єктів господарювання: Відсутні	Для держави: Відсутні Для суб'єктів господарювання : Витрати залишаються на існуючому рівні.	Така альтернатива не сприятиме досягненню цілей державного регулювання.

Рейтинг	Аргументи щодо переваги обраної альтернативи/причини відмови від альтернативи	Оцінка ризику зовнішніх чинників на дію запропонованого регуляторного акта
Альтернатива 1.	Переваги відсутні. Така альтернатива не сприятиме досягненню цілей державного регулювання. Залишаються проблеми зазначені у Розділі 1 Аналізу.	Відсутні.
Альтернатива 2.	Така альтернатива досягнення цілей державного регулювання сприятиме відкритості та прозорості сфери надрокористування, наближенню законодавства України до Європейських стандартів та покращенню інвестиційних показників.	Ризик зовнішніх чинників на дію акта відсутній

V. Механізм та заходи, які забезпечать розв'язання визначеної проблеми

Механізмами, які забезпечать розв'язання проблеми, є:

Для розв'язання проблеми, визначеної у пункті 1 цього аналізу регуляторного впливу, передбачається:

уточнити перелік інформації, яка відноситься до первинної та вторинної геологічної інформації;

надати можливість власнику геологічної інформації передавати належну йому первинну геологічну інформацію та ту геологічну інформацію, яка не може бути оцифрована, для зберігання до Державного сховища геологічної інформації та кам'яного матеріалу;

забезпечити безоплатний доступ до первинної геологічної інформації виключно шляхом надання її для ознайомлення за місцем зберігання на тих носіях, на яких її було створено;

визначити спосіб користування (ознайомлення) з оцифрованою геологічною інформацією та з тією геологічною інформацією, що не може бути оцифрована внаслідок її фізичних властивостей;

внесення змін до Методики визначення вартості геологічної інформації, отриманої за рахунок коштів державного бюджету, затвердженої постановою Кабінету Міністрів України від 10 грудня 2008 р. № 1075, з метою врегулювання порядку визначення вартості первинної геологічної інформації;

1. Організаційні заходи для впровадження регулювання:

Для впровадження цього регуляторного акта необхідно забезпечити інформування надкористувачів про вимоги регуляторного акта шляхом його оприлюднення у засобах масової інформації та розміщенні на Урядовому порталі.

2. Заходи, які необхідно здійснити суб'єктам господарської діяльності:

1) ознайомитися з вимогами регулювання (пошук та опрацювання регуляторного акту в мережі Інтернет);

VI. Оцінка виконання вимог регуляторного акта залежно від ресурсів, якими розпоряджаються органи виконавчої влади чи органи місцевого самоврядування, фізичні та юридичні особи, які повинні впроваджувати або виконувати ці вимоги

Реалізація регуляторного акта не потребуватиме додаткових бюджетних витрат і ресурсів на адміністрування регулювання органами виконавчої влади чи органами місцевого самоврядування.

Державне регулювання не передбачає утворення нового державного органу (або нового структурного підрозділу діючого органу).

Проведено розрахунок витрат на одного суб'єкта господарювання великого і середнього підприємництва в межах даного аналізу.

Проведено розрахунок витрат суб'єктів малого (мікро) підприємництва в межах даного аналізу.

VII. Обґрунтування запропонованого строку дії регуляторного акта

Строк дії цього регуляторного акта встановлюється на необмежений строк з моменту набрання чинності, оскільки необхідність виконання положень регуляторного акта є постійною.

VIII. Визначення показників результативності дії регуляторного акта

Прогнозними значеннями показників результативності регуляторного акта є:

1. Розмір надходжень до державного та місцевих бюджетів і державних цільових фондів, пов'язаних із дією акта – не прогнозуються.

2. Кількість суб'єктів господарювання:

суб'єктів господарювання великого і середнього підприємництва – 526;

суб'єктів господарювання малого та мікро підприємництва – 2326.

3. Розмір коштів і час, які витрачаються суб'єктами господарювання у зв'язку із виконанням вимог акта – низький.

4. Розмір коштів, які витратимуться суб'єктом господарювання у зв'язку із виконанням вимог акта:

для одного суб'єкта господарювання великого і середнього підприємництва: 12,56 грн.

для одного суб'єкта господарювання малого та мікро підприємництва: 12,56 грн.

5. Кількість часу, який витратиметься суб'єктом господарювання у зв'язку із виконанням вимог акта:

для одного суб'єкта господарювання великого і середнього підприємництва: 0,5 год.

для одного суб'єкта господарювання малого та мікро підприємництва: 0,5 год.

6. Рівень поінформованості суб'єктів господарювання і фізичних осіб – високий. Проект акта та відповідний аналіз регуляторного впливу оприлюднено на офіційному веб-сайті Державної служби геології та надр України.

Після прийняття регуляторного акта він буде опублікований у засобах масової інформації та розміщений на Урядовому порталі.

Додатковими показниками результативності запровадження регуляторного акта, виходячи з його цілей, слугуватимуть:

1. Кількість виданих спеціальних дозволів на користування надрами;

2. Кількість направлених до Держгеонадра запитів про придбання геологічної інформації;

3. Кількість укладених договорів про надання послуг з розрахунку / обрахунку вартості геологічної інформації;

4. Кількість укладених договорів купівлі-продажу права на

користування геологічною інформацією.

ІХ. Визначення заходів, за допомогою яких здійснюватиметься відстеження результативності дії регуляторного акта

Відстеження результативності регуляторного акта здійснюватиметься шляхом проведення базового та повторного відстеження статистичних показників результативності акта, визначених під час проведення аналізу впливу регуляторного акта.

Базове відстеження результативності цього регуляторного акта здійснюватиметься до набрання ним чинності, оскільки для цього використовуватимуться виключно статистичні показники.

Повторне відстеження регуляторного акта здійснюватиметься за 3 місяці до дня закінчення строку дії цього регуляторного акта.

Вид даних, за допомогою яких здійснюватиметься відстеження результативності – статистичні.

У разі надходження пропозицій та зауважень щодо вирішення нерегульованих або проблемних питань буде розглядатись необхідність внесення відповідних змін. Відстеження результативності регуляторного акта буде здійснювати Державна служба геології та надр України протягом усього терміну його дії.

Строк виконання заходів 30 робочих днів.

**Голова Державної служби
геології та надр України**



Р. ОПІМАХ

ПОВІДОМЛЕННЯ

про оприлюднення проекту постанови Кабінету Міністрів України «Про внесення змін до деяких постанов Кабінету Міністрів України з питання розпорядження геологічною інформацією»

1. Розробник:

Державна служба геології та надр України.

2. Стислий виклад змісту проекту:

Проект постанови Кабінету Міністрів України «Про внесення змін до деяких постанов Кабінету Міністрів України з питання розпорядження геологічною інформацією» розроблено з метою подальшого спрощення доступу до геологічної інформації та підвищення її якості для залучення іноземних інвестицій у сферу надрокористування.

3. Спосіб оприлюднення проекту регуляторного акта:

Проект акта та аналіз регуляторного впливу оприлюднено на офіційному веб-сайті Державної служби геології та надр України (www.geo.gov.ua).

4. Строк, протягом якого приймаються зауваження та пропозиції від фізичних та юридичних осіб, їх об'єднань:

Зауваження та пропозиції до проекту акта приймаються протягом місяця з моменту його офіційного опублікування.

5. Зауваження та пропозиції надсилати на адресу:


Державна служба геології та надр України, 03057, м. Київ, вул. Антона Цедіка, 16, тел. (044) 456-71-55, e-mail: geonadra@geomail.kiev.ua.

Зауваження та пропозиції надсилати на вказані поштову та електронні адреси.

Голова

Р. ОПІМАХ

« ____ » _____ 2019 року





ДЕРЖАВНА СЛУЖБА ГЕОЛОГІЇ ТА НАДР УКРАЇНИ



ПРО СЛУЖБУ · ДІЯВІСНІСТЬ · НАВКОЛОСЕРЕДОВИЩА · АТЛАС · ВЗАЄМОДІЯ З ГРОМАДСЬКОСТЮ · ДЕРЖАВНИЙ ГЕОЛОГІЧНИЙ КОНТРОЛЬ · КОНТАКТИ

ПОВІДОМЛЕННЯ ПРО ОПРИЛЮДНЕННЯ ПРОЄКТІВ РЕГУЛЯТОРНИХ АКТІВ

2019

09.12.2019 Повідомлення про оприлюднення проекту постанови Кабінету Міністрів України «Про внесення змін до деяких постанов Кабінету Міністрів України з питання розпорядження геологічною інформацією»